


Lageplan

Zeichn. Teil zum Bauantrag

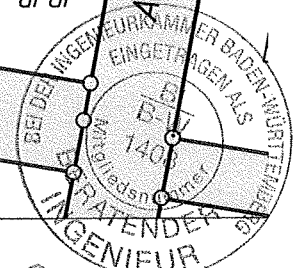
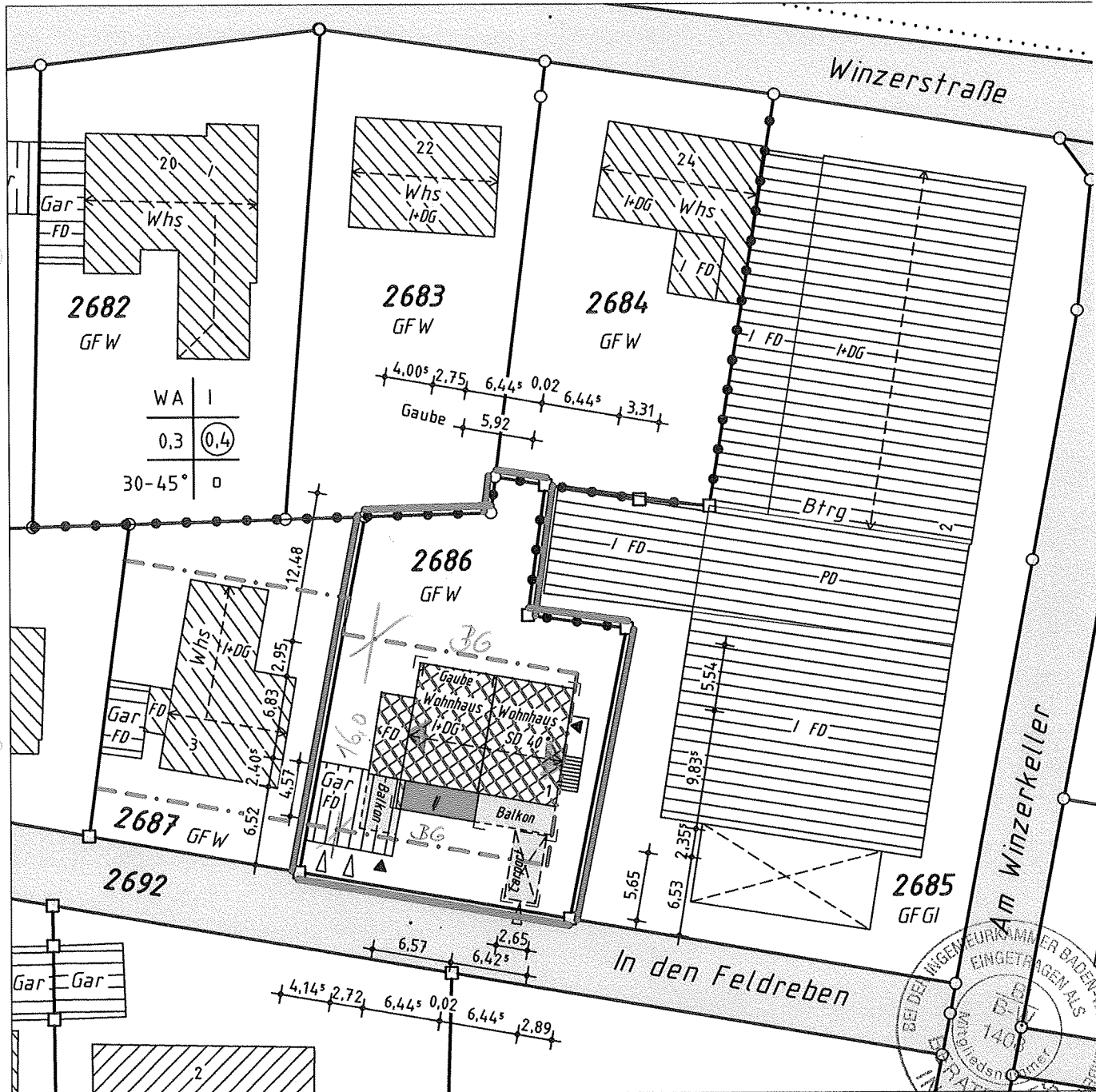
(§ 4 LBOVVO)



Maßstab 1:500



Kreis : Ortenaukreis
 Gemeinde : Offenburg
 Gemarkung : Fessenbach
 Flurstück-Nr. : 2686



Darstellung entspricht dem Liegenschaftskataster

Gefertigt: 77815 Bühl, den 14.01.10

Ortmann
 Vermessungsbüro
 Dipl.-Ing. Michael Ortmann

Gartenstraße 12 , 77815 Bühl
 Tel. 07223/20222
 Fax 07223/40552

Maße dürfen nicht abgegriffen werden

Vervielfältigungen, Vergrößerungen und Verkleinerungen sind verboten