








-  Öffentliche Grünfläche
-  Geh- und Radweg
-  Private Grünflächen
-  Baugrenze
-  Baulinie
-  wegfallende Bäume
-  bestehende und zu erhaltende Bäume

 **STADT OFFENBURG DEZ II**  
**STABSSTELLE STADTPLANUNG**

Straßenraumgestaltung  
Ostseite Okenstraße / Bundesstraße  
Plangebiete "Güterbahnhof-Süd" und  
"Güterbahnhof-Nord 1"

30.10.2013  
gn:\bldg\anw\m\cb\187\_00\_güter-nord-1\gruenfz-sued.sued.dgn