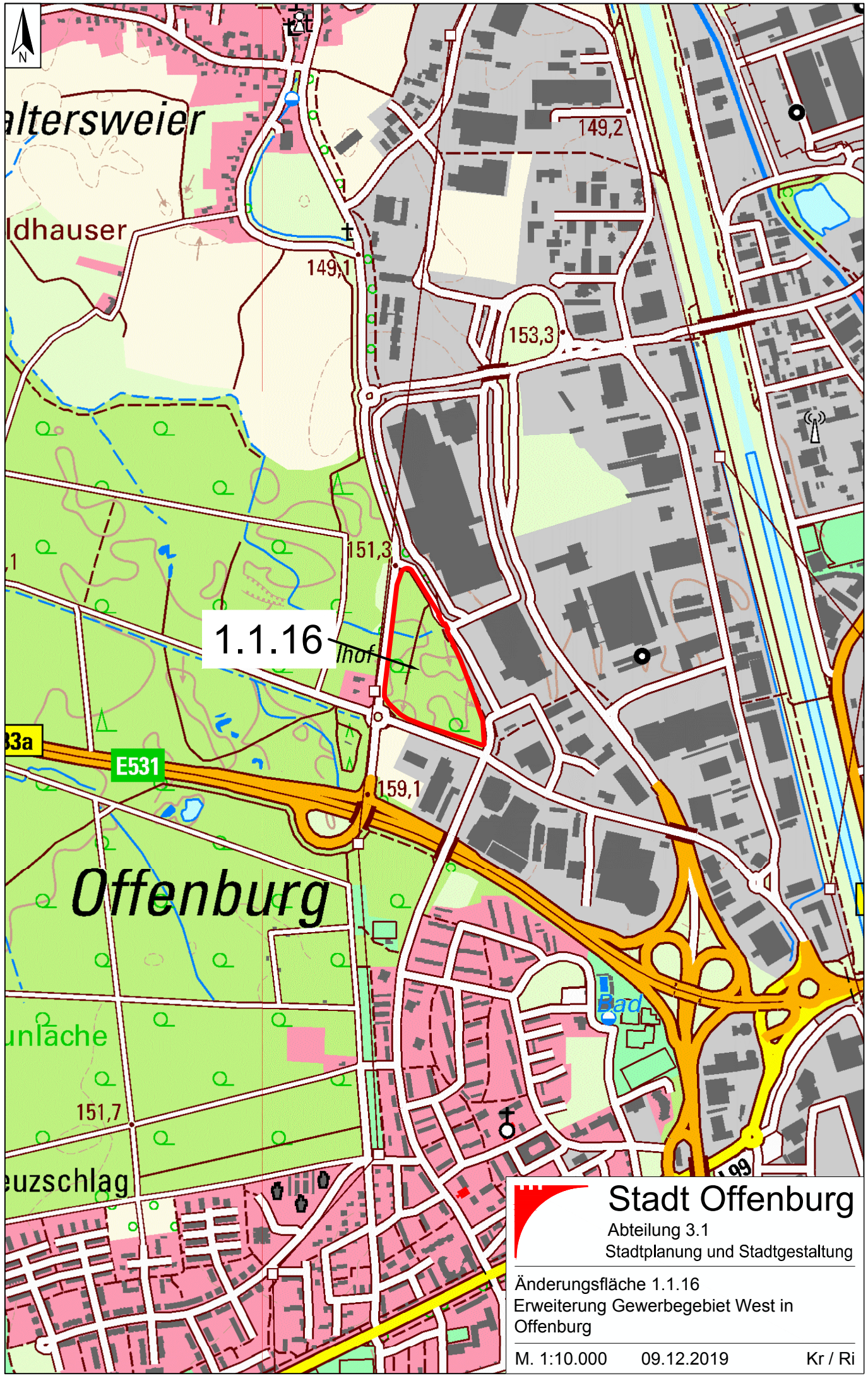


**Übersicht zu den Änderungsflächen, die aus dem
Verfahren zur 2. Änderung des Flächennutzungsplans
herausgenommen werden sollen**



altersweier

ldhauser

1.1.16

Hof

33a

E531

Offenburg

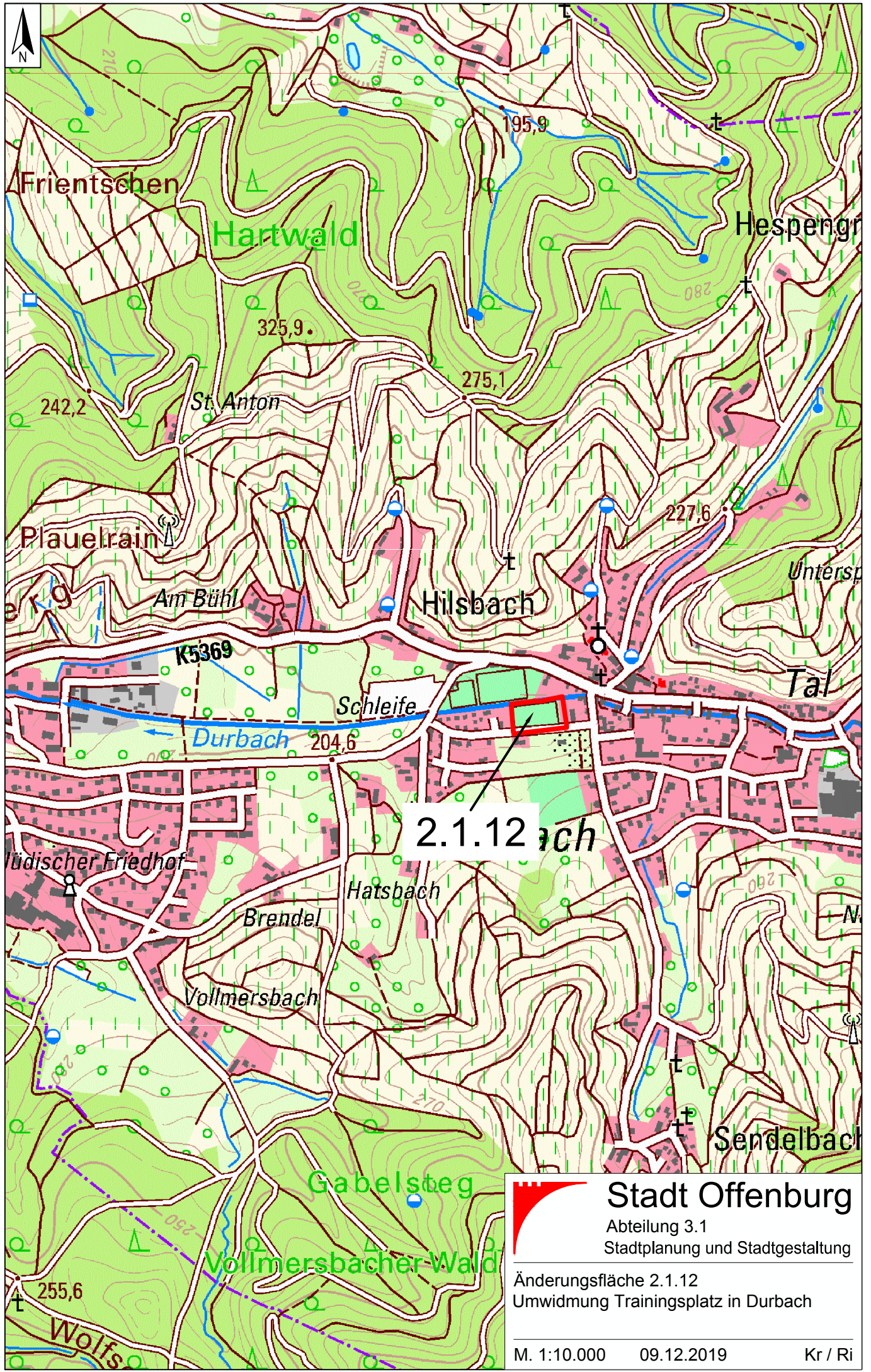
unfläche

euerschlag

Stadt Offenburg
Abteilung 3.1
Stadtplan und Stadtgestaltung

Änderungsfläche 1.1.16
Erweiterung Gewerbegebiet West in
Offenburg

M. 1:10.000 09.12.2019 Kr / Ri

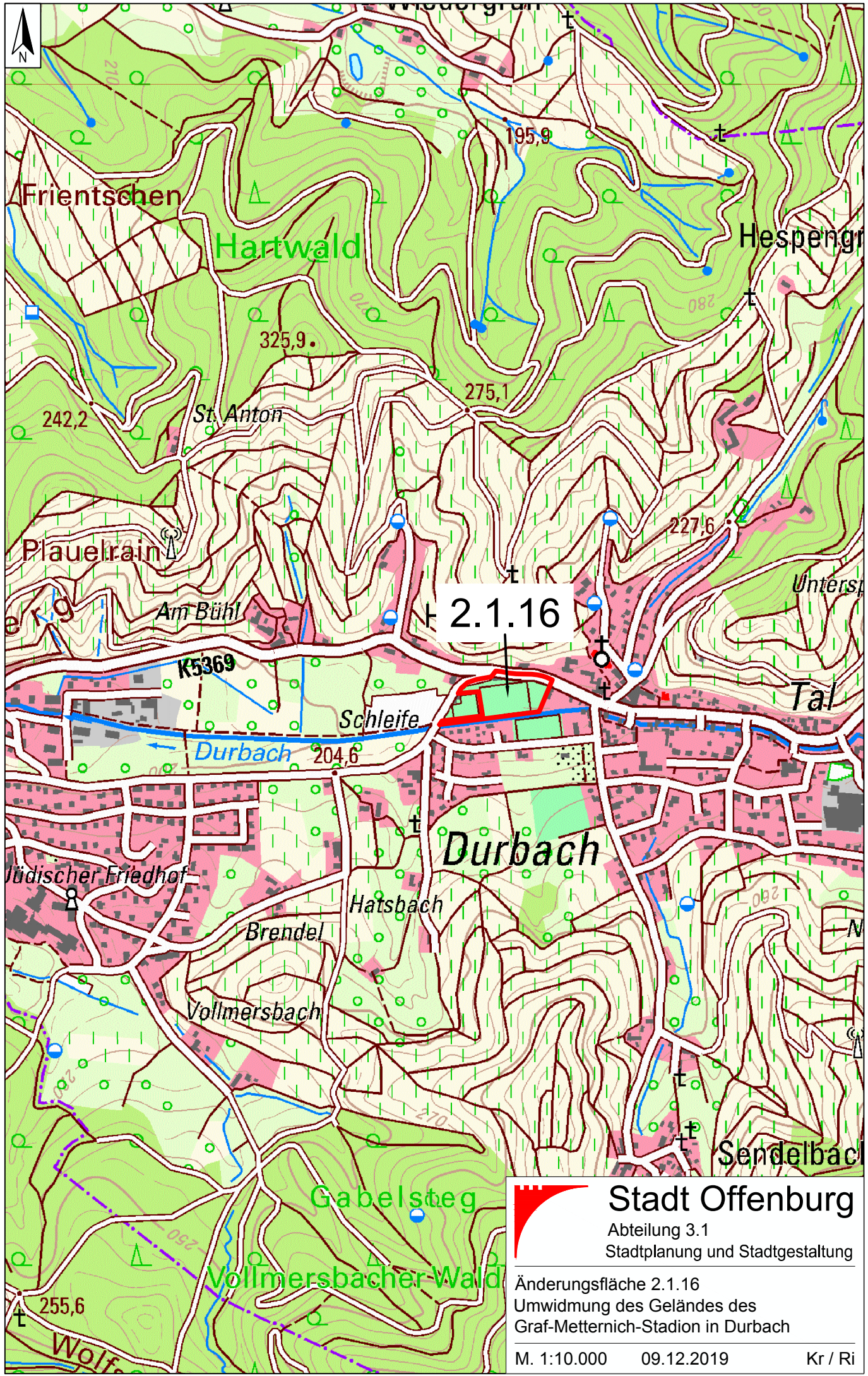


2.1.12

Stadt Offenburg
 Abteilung 3.1
 Stadtplan und Stadtgestaltung

Änderungsfläche 2.1.12
 Umwidmung Trainingsplatz in Durbach

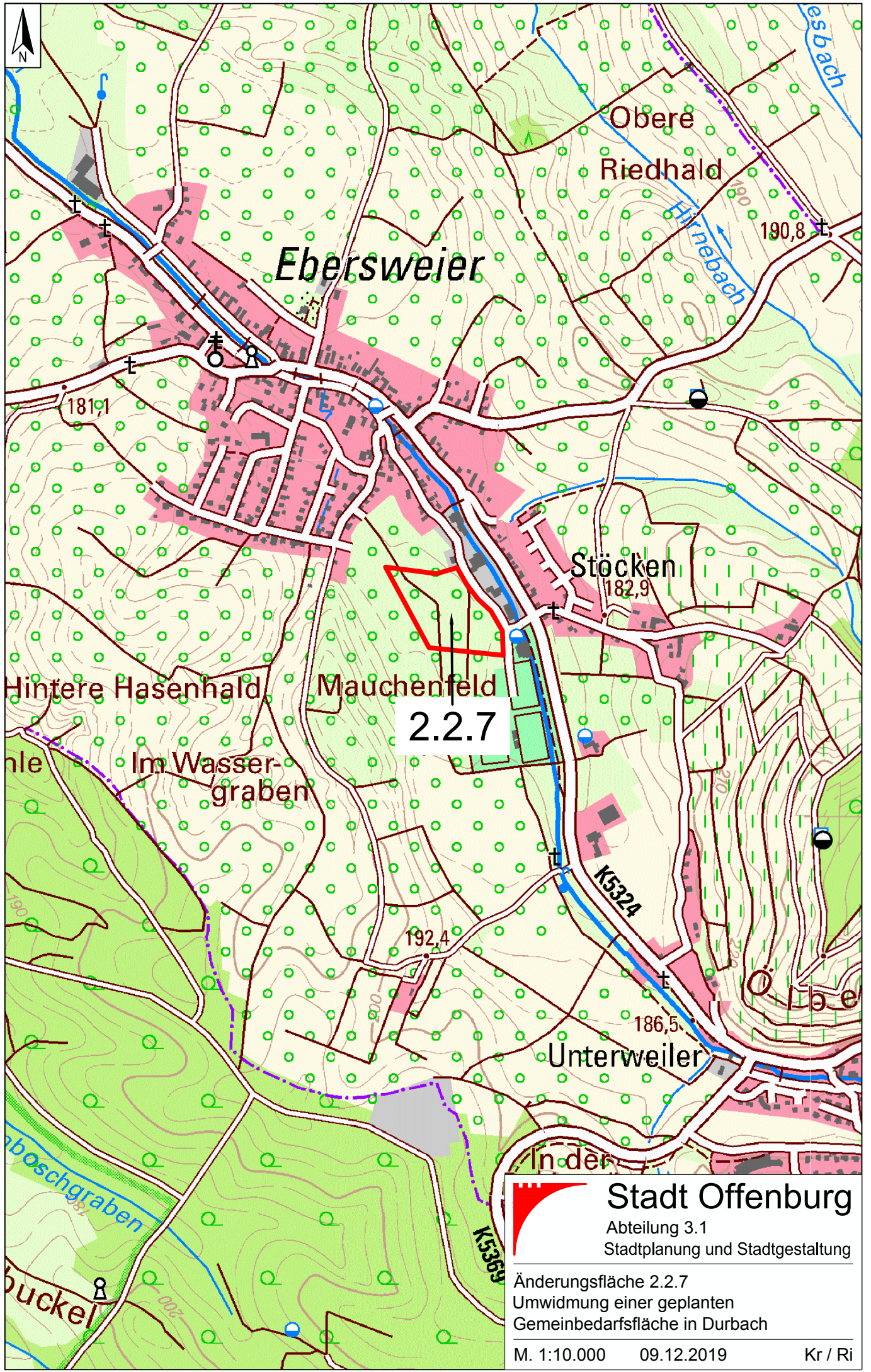
M. 1:10.000 09.12.2019 Kr / Ri



Stadt Offenburg
 Abteilung 3.1
 Stadtplan und Stadtgestaltung

Änderungsfläche 2.1.16
 Umwidmung des Geländes des
 Graf-Metternich-Stadion in Durbach

M. 1:10.000 09.12.2019 Kr / Ri



Ebersweier

Obere Riedhald

Stöcken

Hintere Hasenhald

Mauchenfeld

2.2.7

Im Wassergraben

Unterweiler

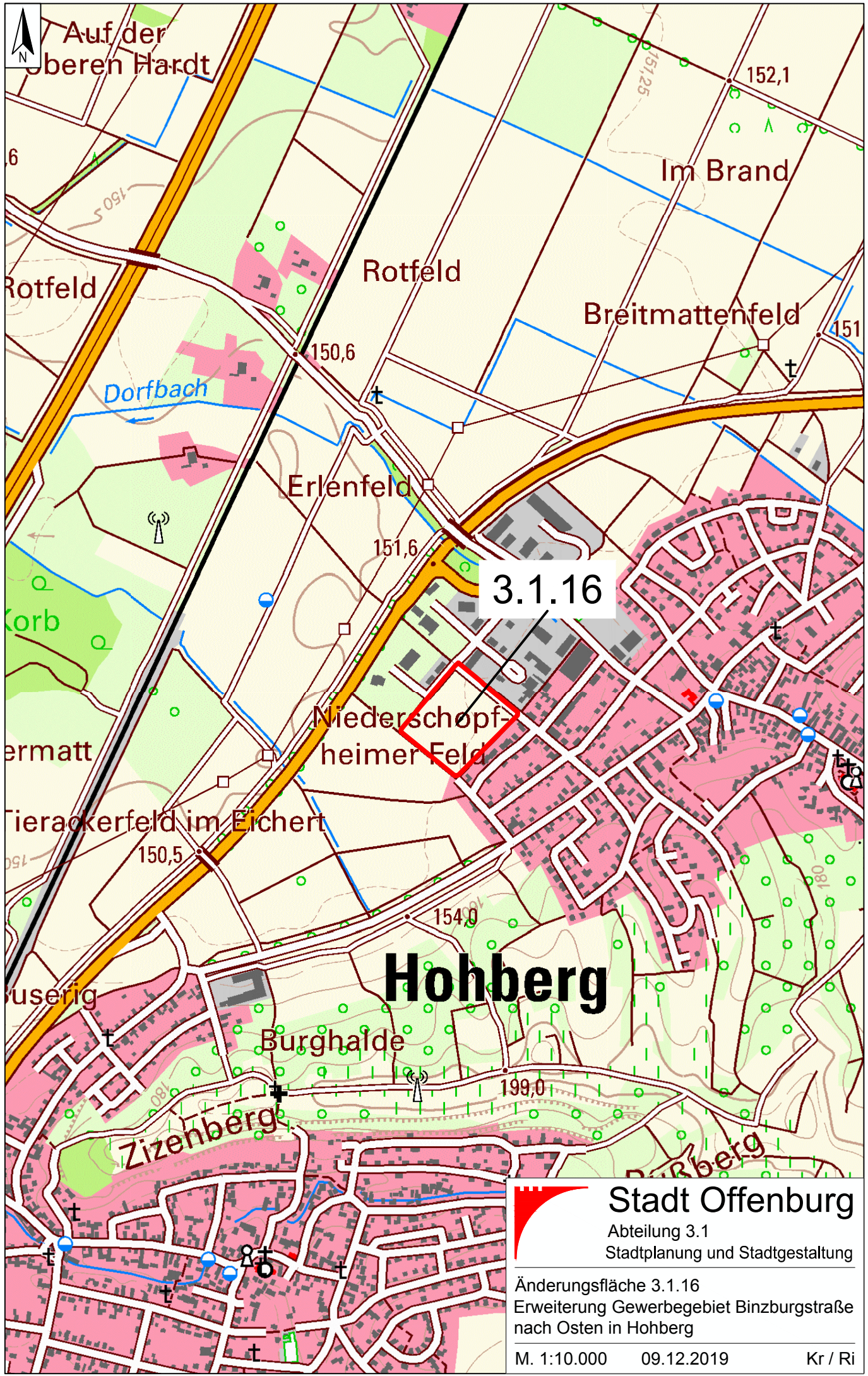
Im Boschgraben

In der

Stadt Offenburg
Abteilung 3.1
Stadtplanung und Stadtgestaltung

Änderungsfläche 2.2.7
Umwidmung einer geplanten
Gemeinbedarfsfläche in Durbach

M. 1:10.000 09.12.2019 Kr / Ri



Auf der
oberen Hardt

Rotfeld

Rotfeld

Im Brand

Breitmattenfeld

Dorfbach

Erlenfeld

3.1.16

Niederschopfleimer Feld

ermatt

Tierackerfeld im Eichert

Hohberg

userig

Burghalde

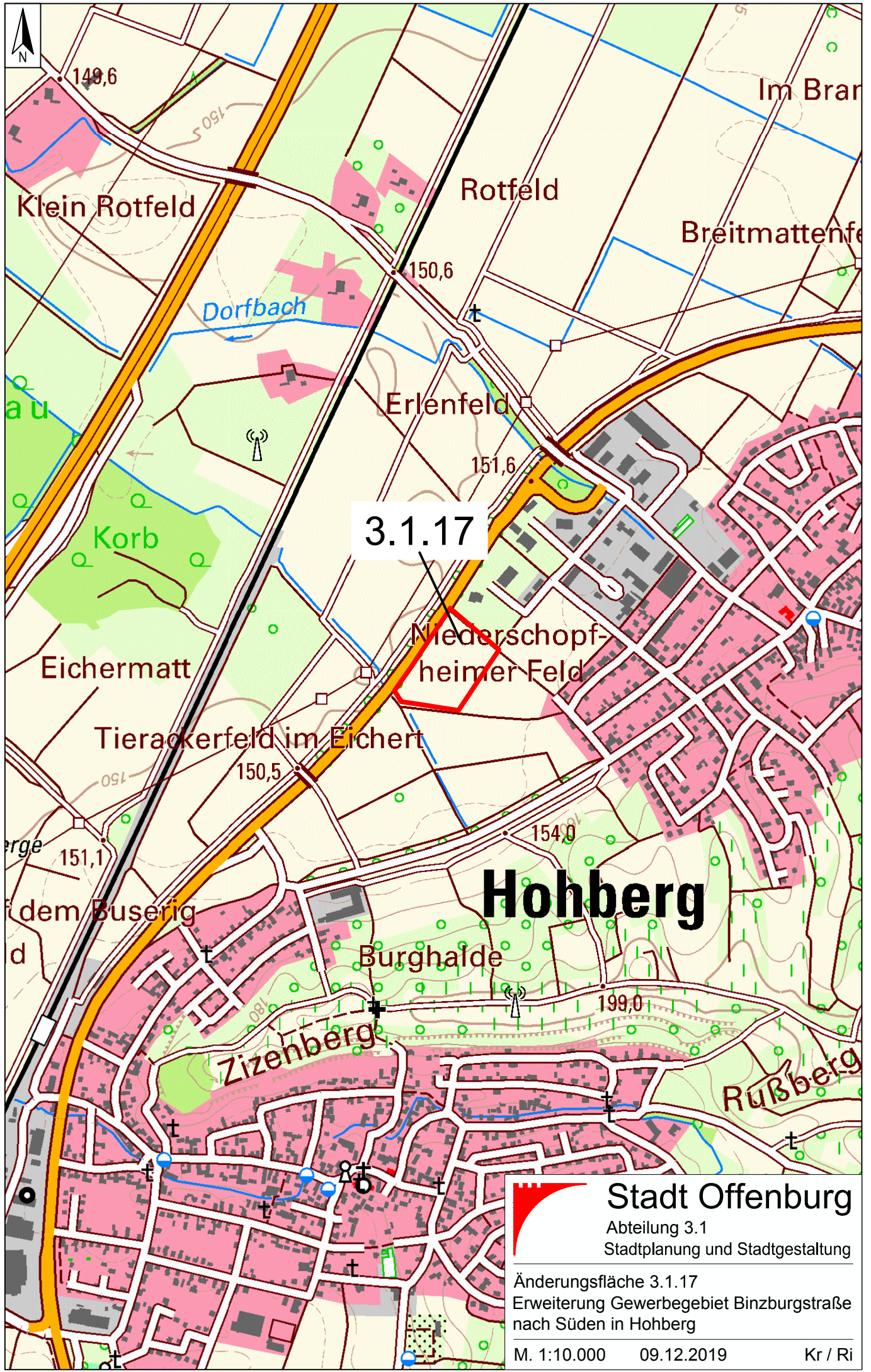
Zizenberg

Stadt Offenburg

Abteilung 3.1
Stadtplanung und Stadtgestaltung

Änderungsfläche 3.1.16
Erweiterung Gewerbegebiet Binzburgstraße
nach Osten in Hohberg

M. 1:10.000 09.12.2019 Kr / Ri



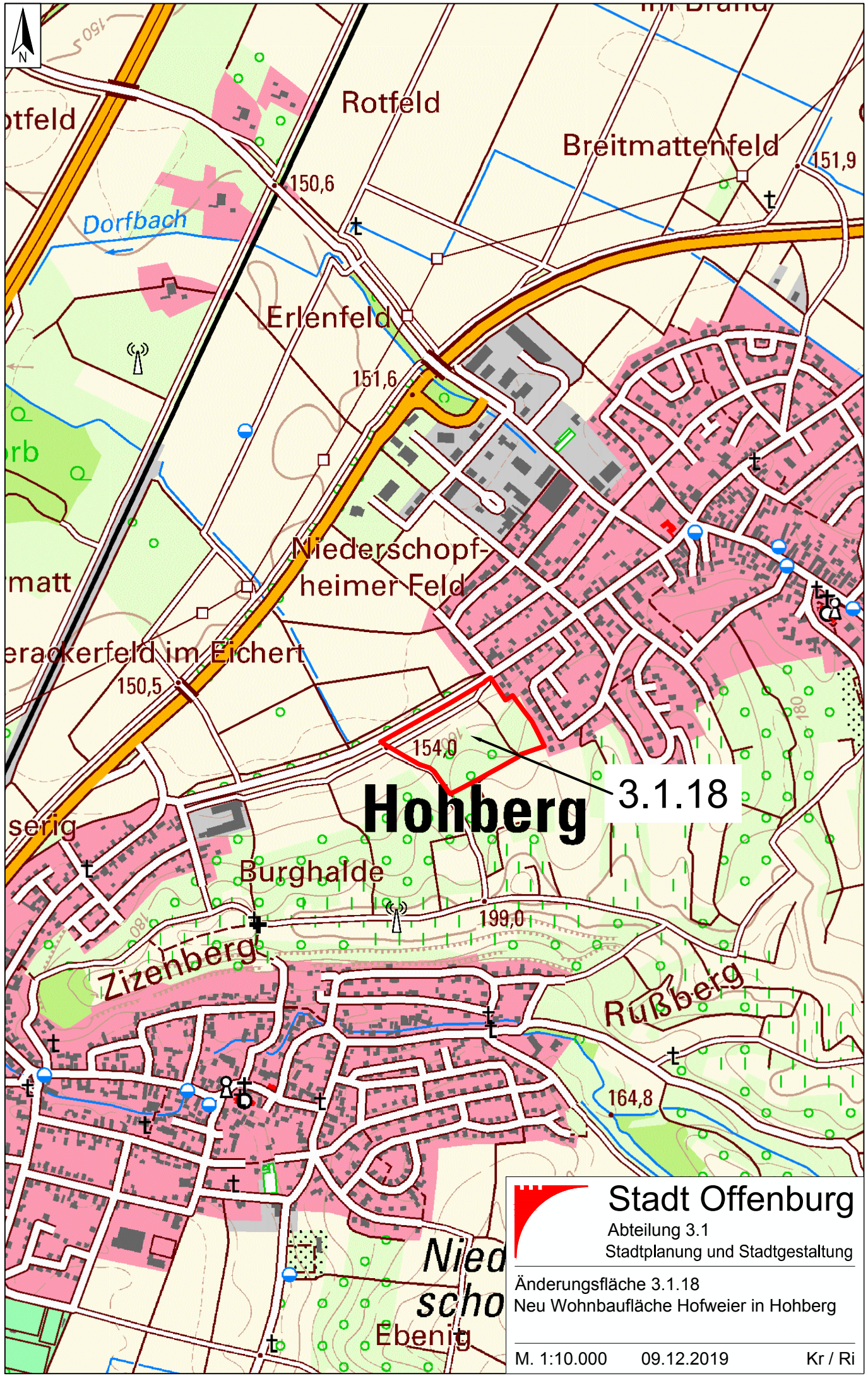
3.1.17

Hohberg

Stadt Offenburg
Abteilung 3.1
Stadtplanung und Stadtgestaltung

Änderungsfläche 3.1.17
Erweiterung Gewerbegebiet Binzburger Straße
nach Süden in Hohberg

M. 1:10.000 09.12.2019 Kr / Ri

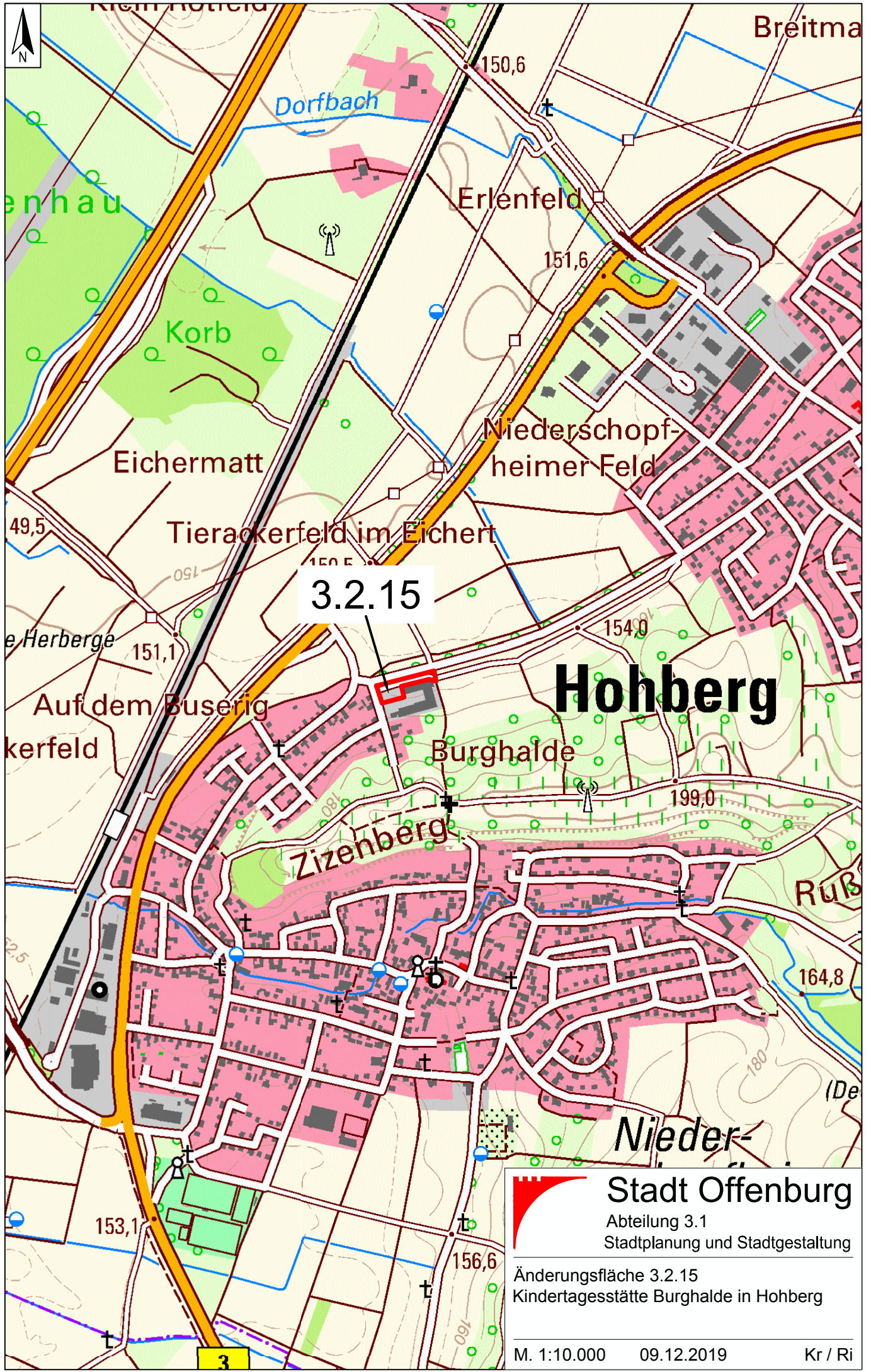


Hohberg 3.1.18

Stadt Offenburg
Abteilung 3.1
Stadtplan und Stadtgestaltung


Änderungsfläche 3.1.18
Neu Wohnbaufläche Hofweier in Hohberg

M. 1:10.000 09.12.2019 Kr / Ri

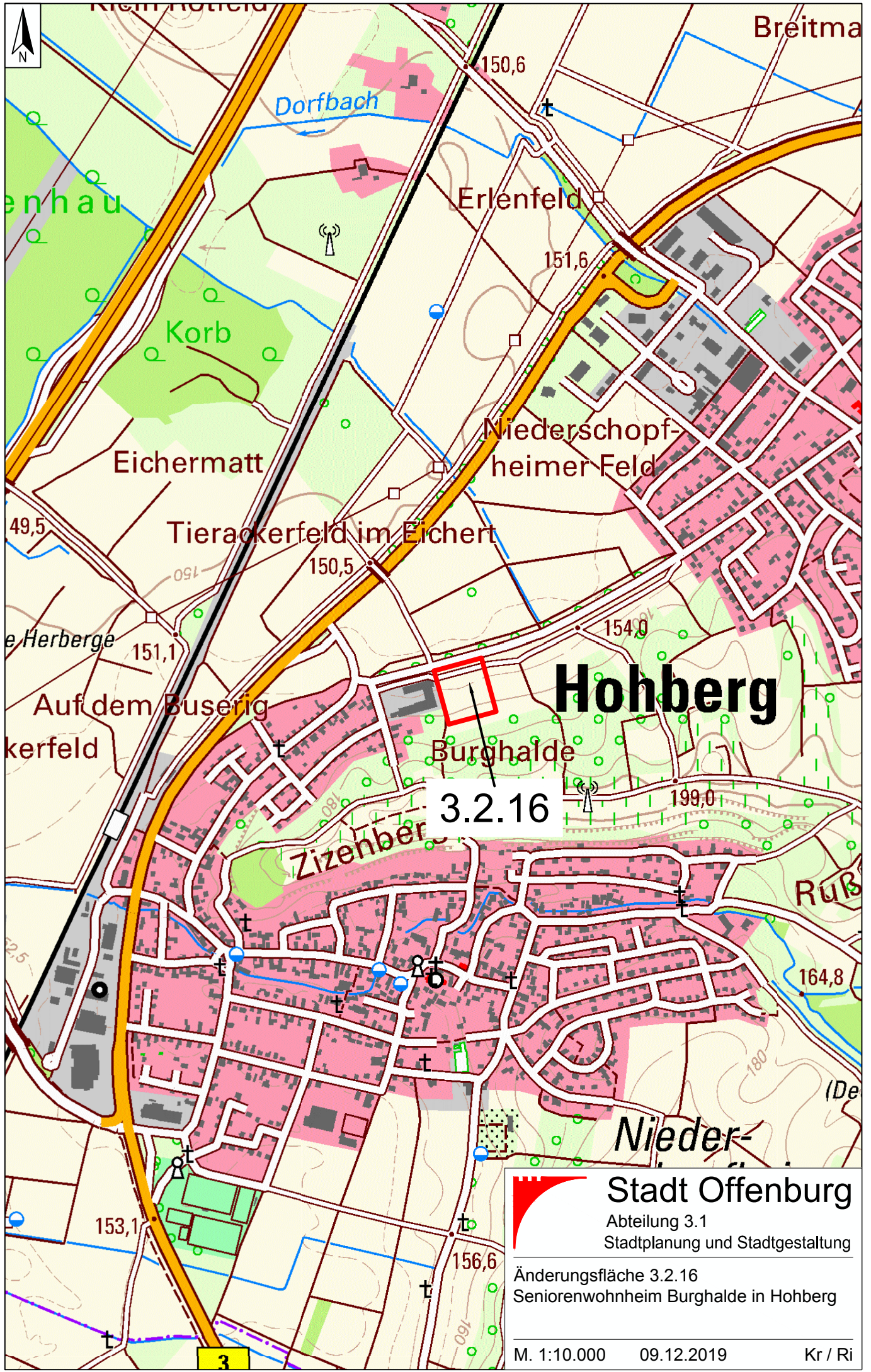


3.2.15

Hohberg

 **Stadt Offenbach**
Abteilung 3.1
Stadtplanung und Stadtgestaltung

Änderungsfläche 3.2.15
Kindertagesstätte Burghalde in Hohberg



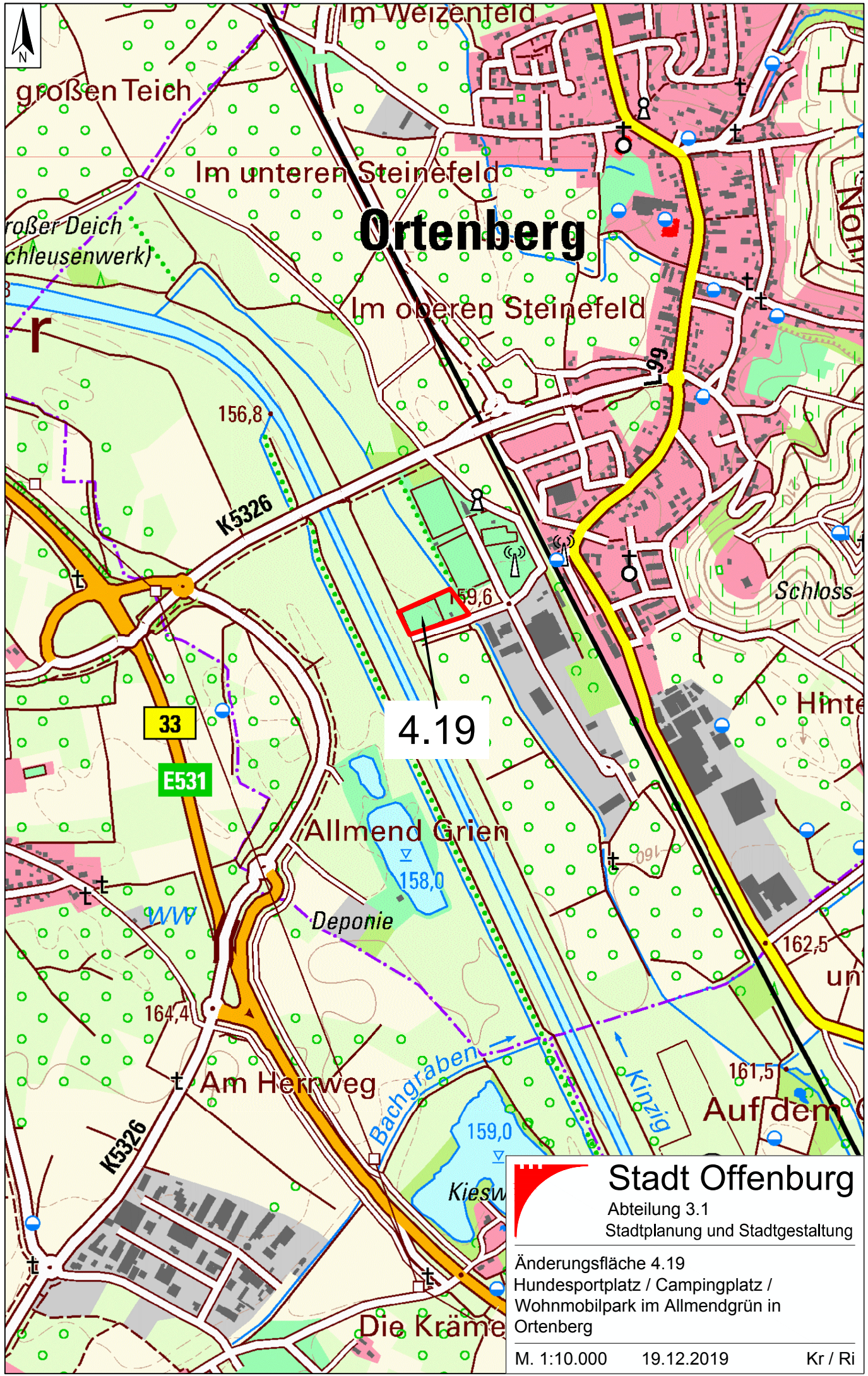
Hohberg

3.2.16

Stadt Offenburg
Abteilung 3.1
Stadtplanung und Stadtgestaltung

Änderungsfläche 3.2.16
Seniorenwohnheim Burghalde in Hohberg

M. 1:10.000 09.12.2019 Kr / Ri



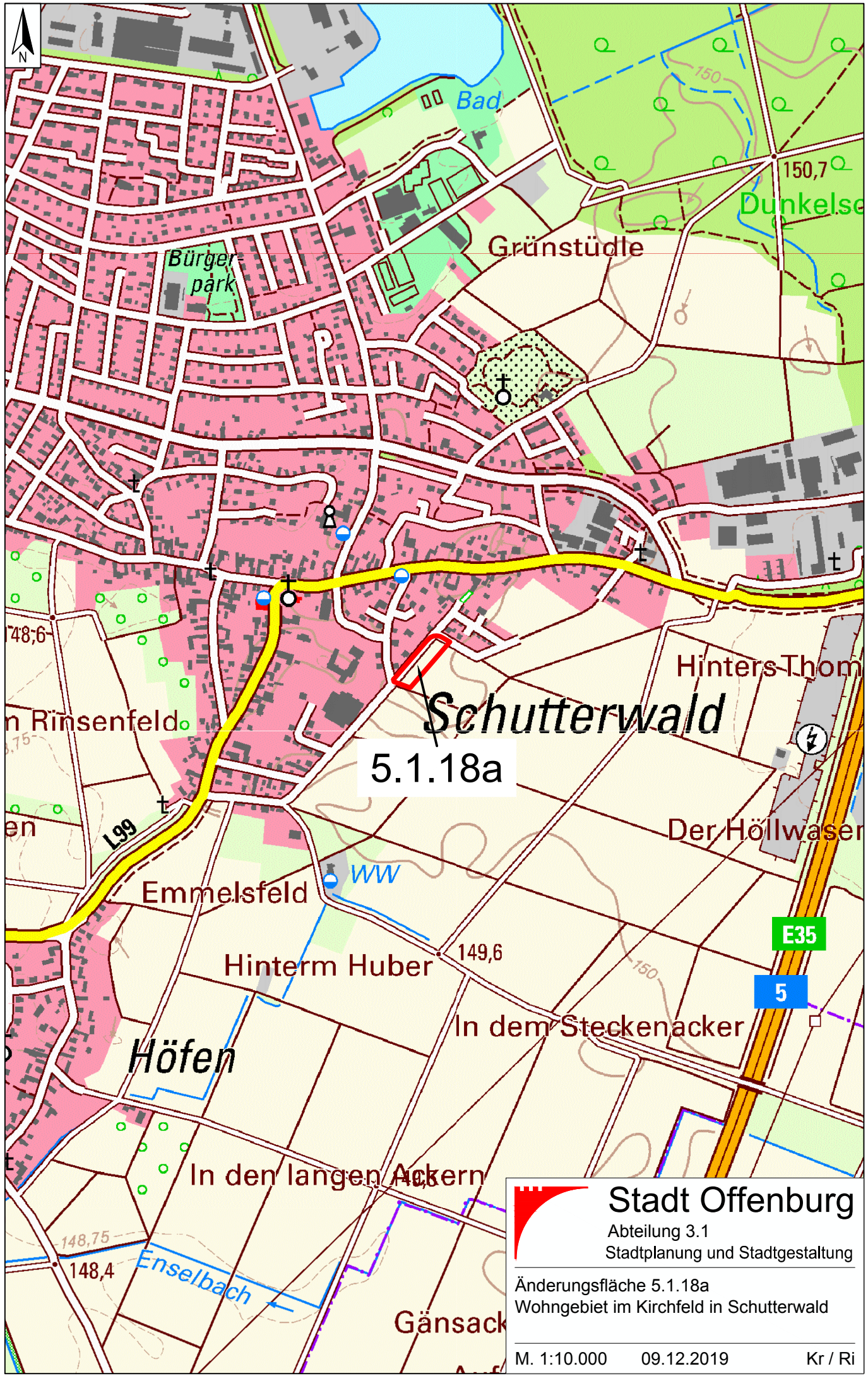
Ortenberg

4.19

Stadt Offenburg
Abteilung 3.1
Stadtplanung und Stadtgestaltung

Änderungsfläche 4.19
Hundesportplatz / Campingplatz /
Wohnmobilpark im Allmendgrün in
Ortenberg

M. 1:10.000 19.12.2019 Kr / Ri



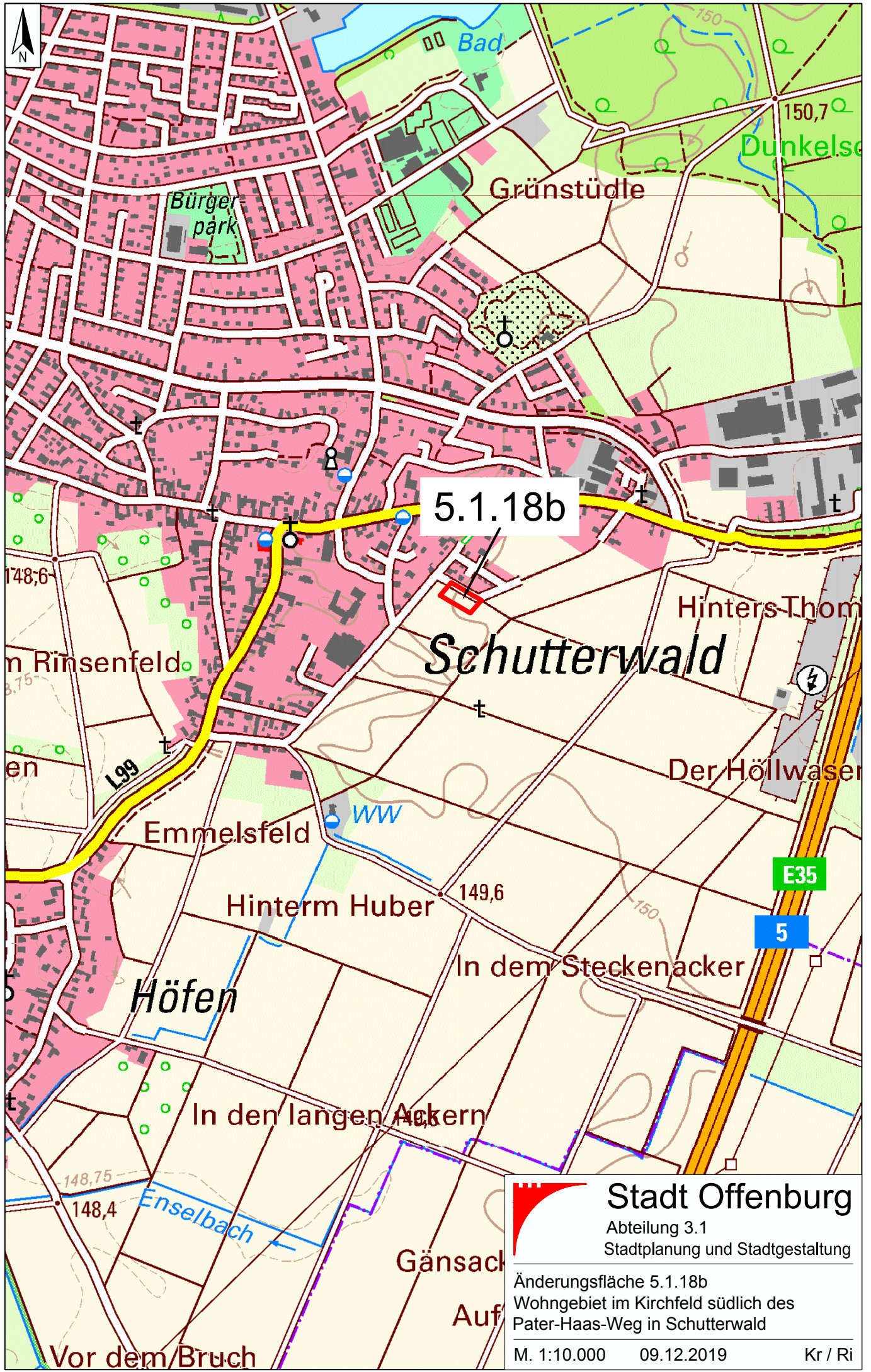
5.1.18a

Schutterwald

Stadt Offenburg
 Abteilung 3.1
 Stadtplanung und Stadtgestaltung

Änderungsfläche 5.1.18a
 Wohngebiet im Kirchfeld in Schutterwald

M. 1:10.000 09.12.2019 Kr / Ri



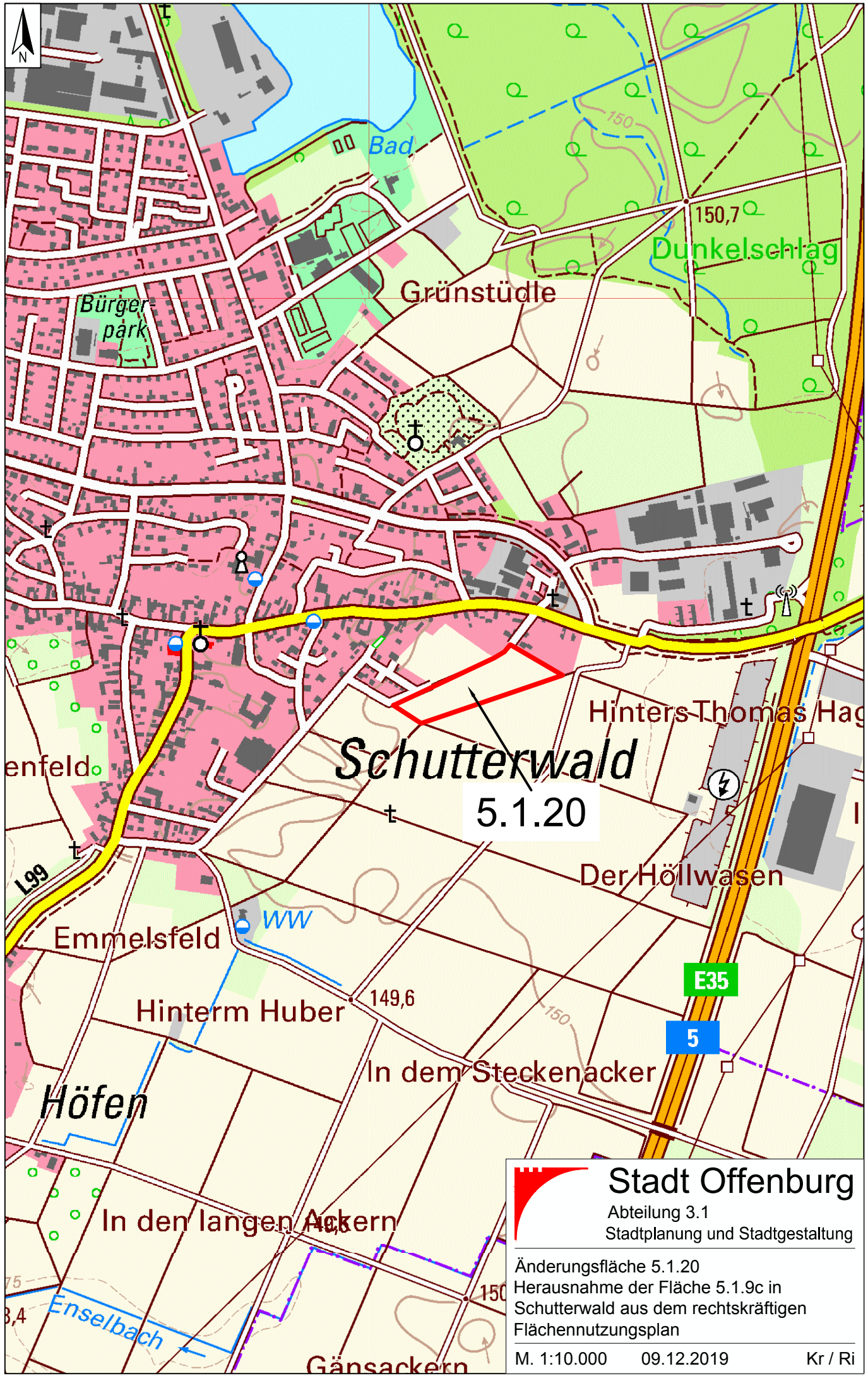
5.1.18b

Schutterwald

Stadt Offenburg
Abteilung 3.1
Stadtplanung und Stadtgestaltung

Änderungsfläche 5.1.18b
Wohngebiet im Kirchfeld südlich des
Pater-Haas-Weg in Schutterwald

M. 1:10.000 09.12.2019 Kr / Ri



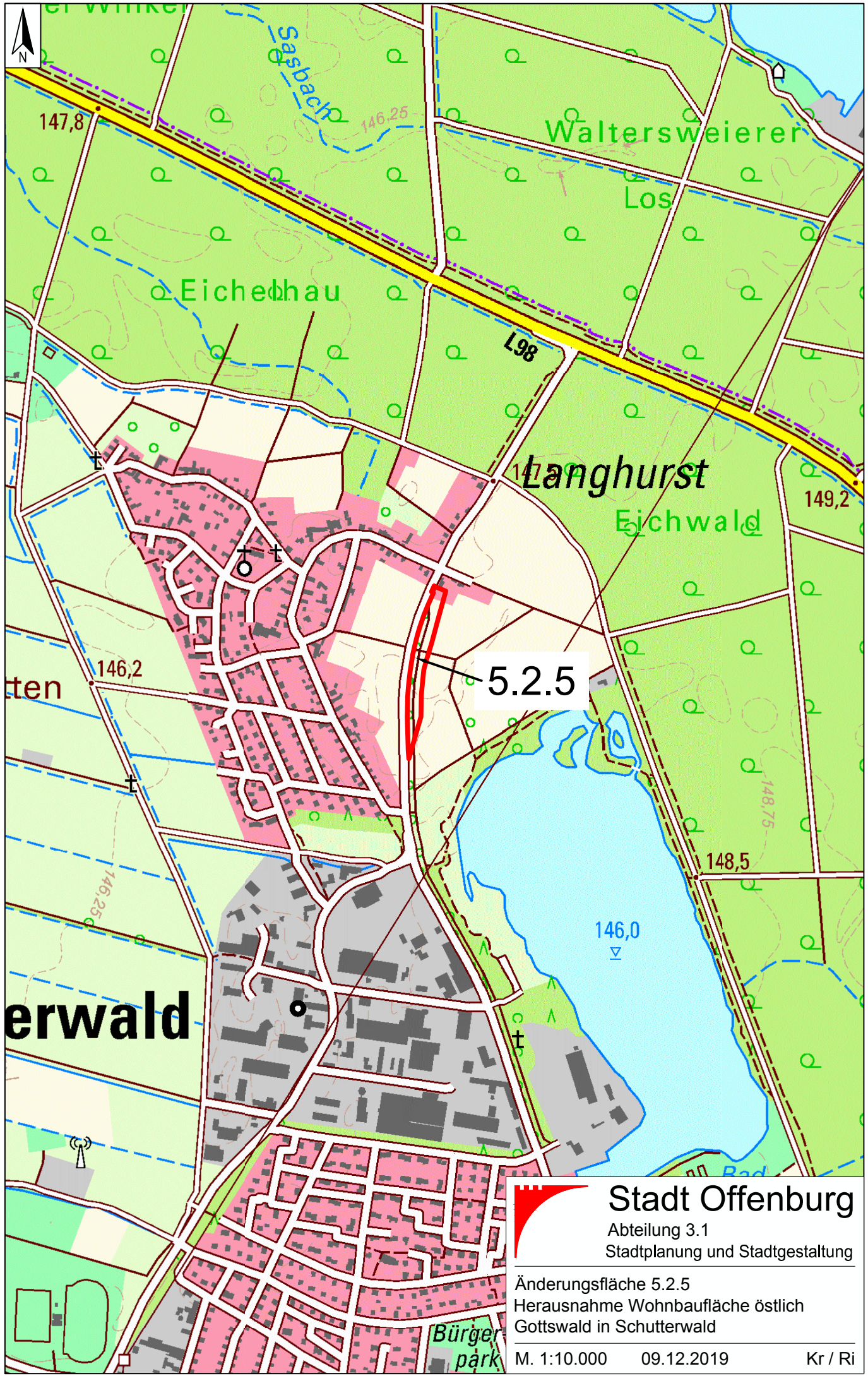
Schutterwald

5.1.20

Stadt Offenburg
 Abteilung 3.1
 Stadtplanung und Stadtgestaltung

Änderungsfläche 5.1.20
 Herausnahme der Fläche 5.1.9c in
 Schutterwald aus dem rechtskräftigen
 Flächennutzungsplan

M. 1:10.000 09.12.2019 Kr / Ri



147,8

146,25

149,2

146,2

5.2.5

148,5

146,0

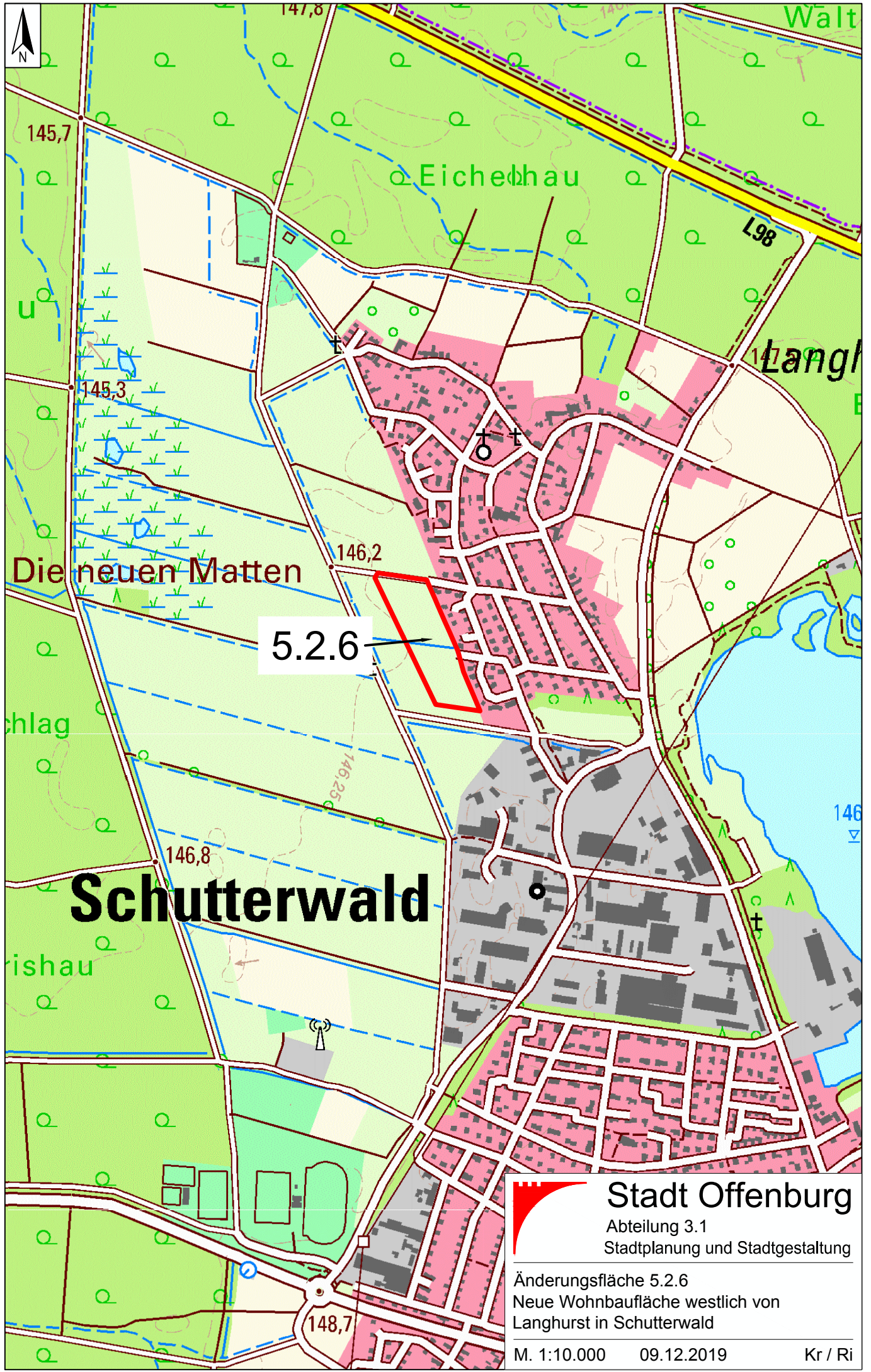
erwald

Stadt Offenburg

Abteilung 3.1
Stadtplanung und Stadtgestaltung

Änderungsfläche 5.2.5
Herausnahme Wohnbaufläche östlich
Gottswald in Schutterwald

M. 1:10.000 09.12.2019 Kr / Ri



145,7

147,8

L98

Eichenhau

Langh

Die neuen Matten

146,2

5.2.6

schlag

146

146,8

Schutterwald

rishau

148,7

Stadt Offenburg
Abteilung 3.1
Stadtplanung und Stadtgestaltung

Änderungsfläche 5.2.6
Neue Wohnbaufläche westlich von
Langhurst in Schutterwald

M. 1:10.000 09.12.2019 Kr / Ri