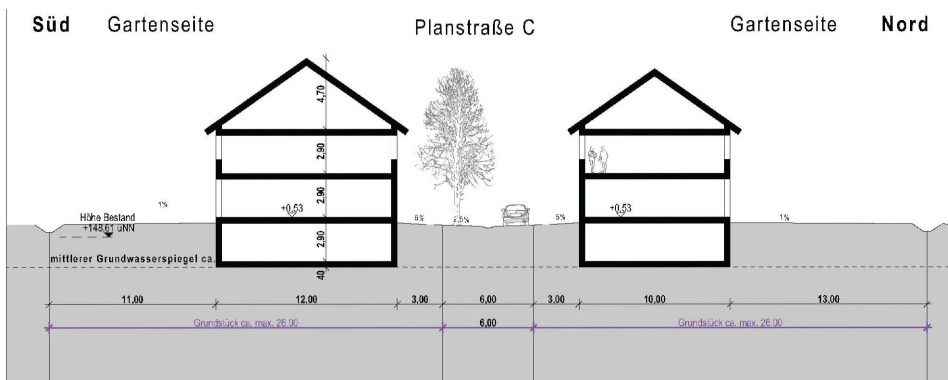
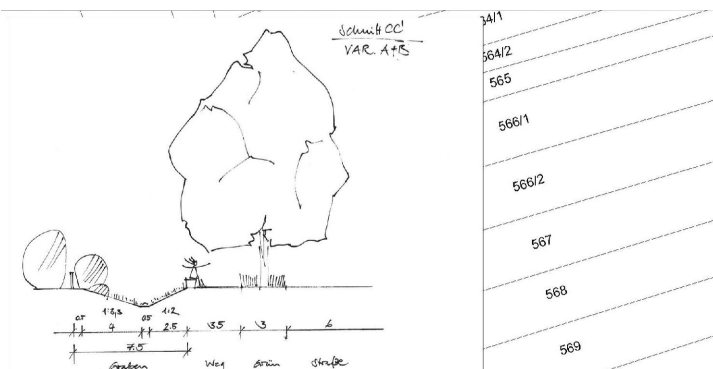


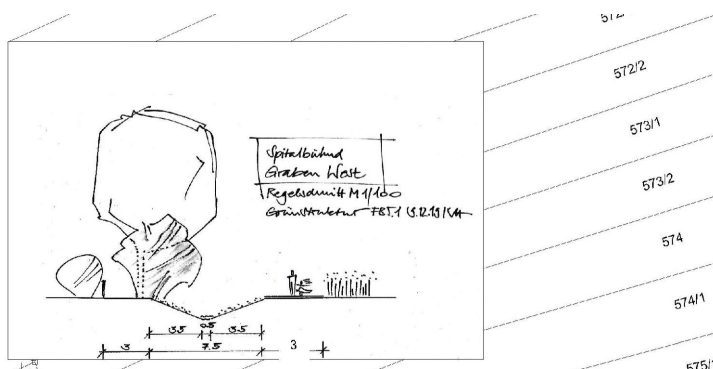
Systemquerschnitt durch **Planstraße B**
Schnittführung Süd-Nord (Blick nach Westen), M 1:200



Systemquerschnitt durch **Planstraße C**
Schnittführung Süd-Nord (Blick nach Westen), M 1:200



Systemquerschnitt **Regenwassergraben Ost**
Schnittführung Ost-West (Blick nach Süden), M 1:200



Systemquerschnitt **Regenwassergraben West**
Schnittführung Ost-West (Blick nach Süden), M 1:200