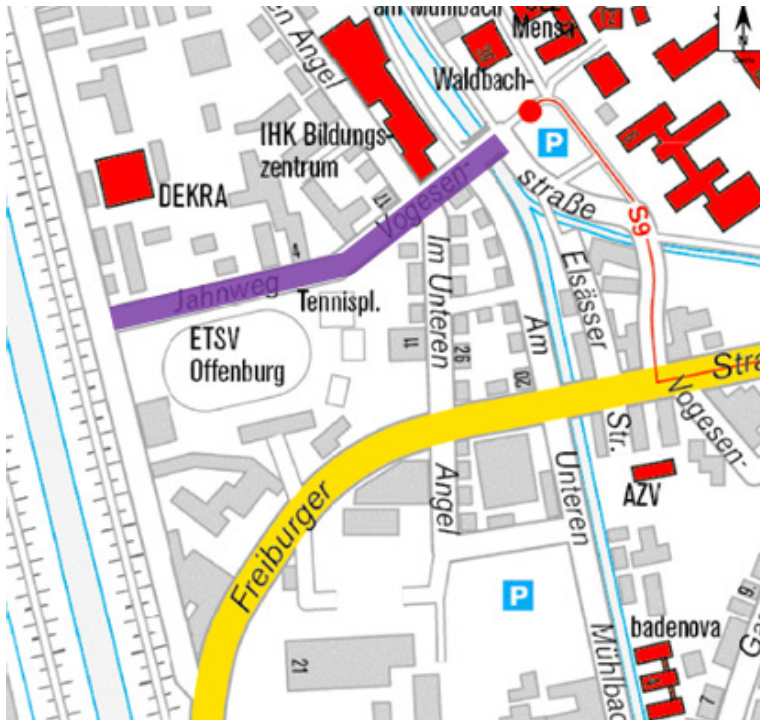
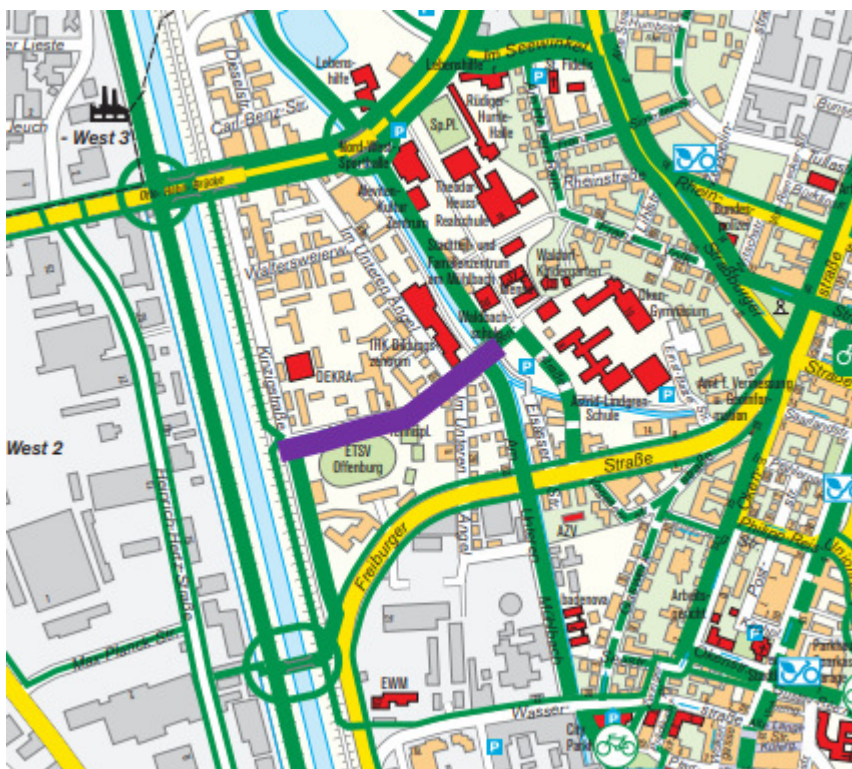


Prüfung: Fahrradstraße Jahnweg – Vogesenstraße Nord

Aus fachlicher Sicht eignet sich der Straßenzug Jahnweg – Vogesenstraße Nord für eine Fahrradstraße (lila in unten stehenden Plan).



In dem folgenden Plan sind die umliegenden Radverkehrsanlagen durch grüne Linien, die geplante Fahrradstraße durch eine durchgehende lila Linie dargestellt.



Einbindung ins Netz der Radverkehrsanlagen:

- 🚲 Nähe Schulzentrum Nordwest, Radschulwegempfehlung
- 🚲 attraktive Alternative zur stark befahrenen Freiburger Straße
- 🚲 Verdeutlichung der Vorfahrtsregelung an der Kreuzung Vogesenstraße/Jahnweg/Im Unteren Angel

Hauptzielgruppe: Schülerverkehr

	heutige Situation	Fahrradstraße
Zulässige Höchstgeschwindigkeit [km/h]	30	✓
Kfz-Verkehrsmenge	gering	✓
Schwerlastverkehr	gering	✓
Bus Jahnweg Vogesenstr. (S9 Stundentakt, Schulbusse)	nein gering	✓ ✓
Straßentyp /-kategorie	Erschließungsstraße	✓
Freigabe von Kfz	ja	erforderlich, wie heute
Parken Jahnweg Vogesenstraße Nord	<ul style="list-style-type: none"> • Parken am Straßenrand • Parken in Parktasche • Parken am Straßenrand 	<ul style="list-style-type: none"> • bleibt erhalten und wird markiert • bleibt erhalten und wird markiert • bleibt erhalten und wird markiert

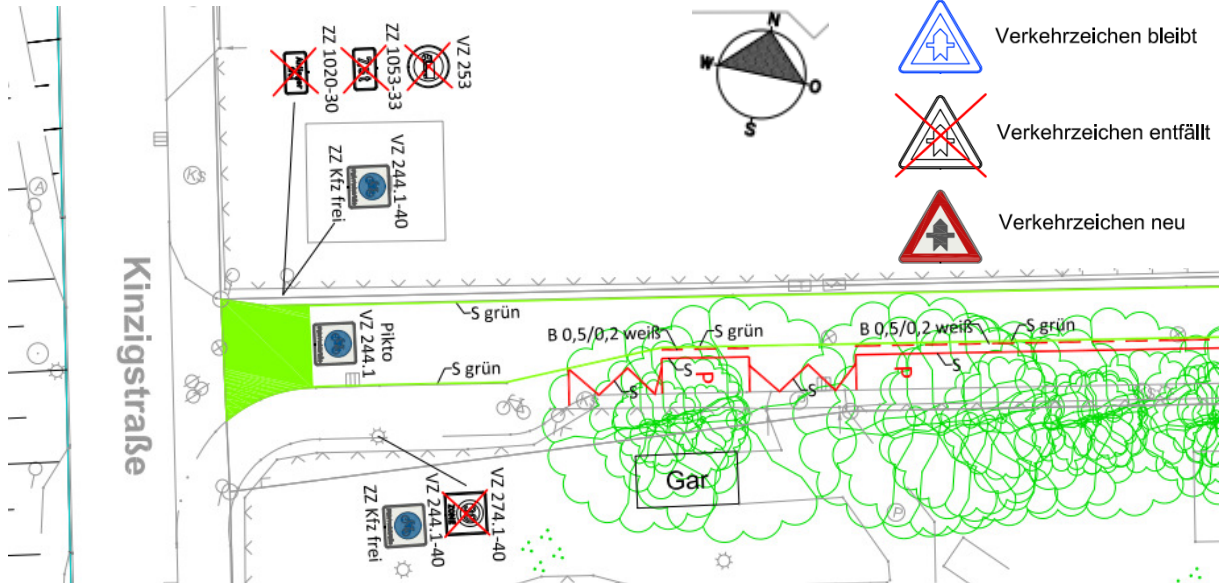
Im Folgenden sind die Entwurfsskizzen dargestellt.
Die Pläne können in einer besseren Qualität auf der Internetseite MITMACHEN Offenburg (<https://mitmachen.offenburg.de>) heruntergeladen und im Detail betrachtet werden.

Entwurfsskizzen

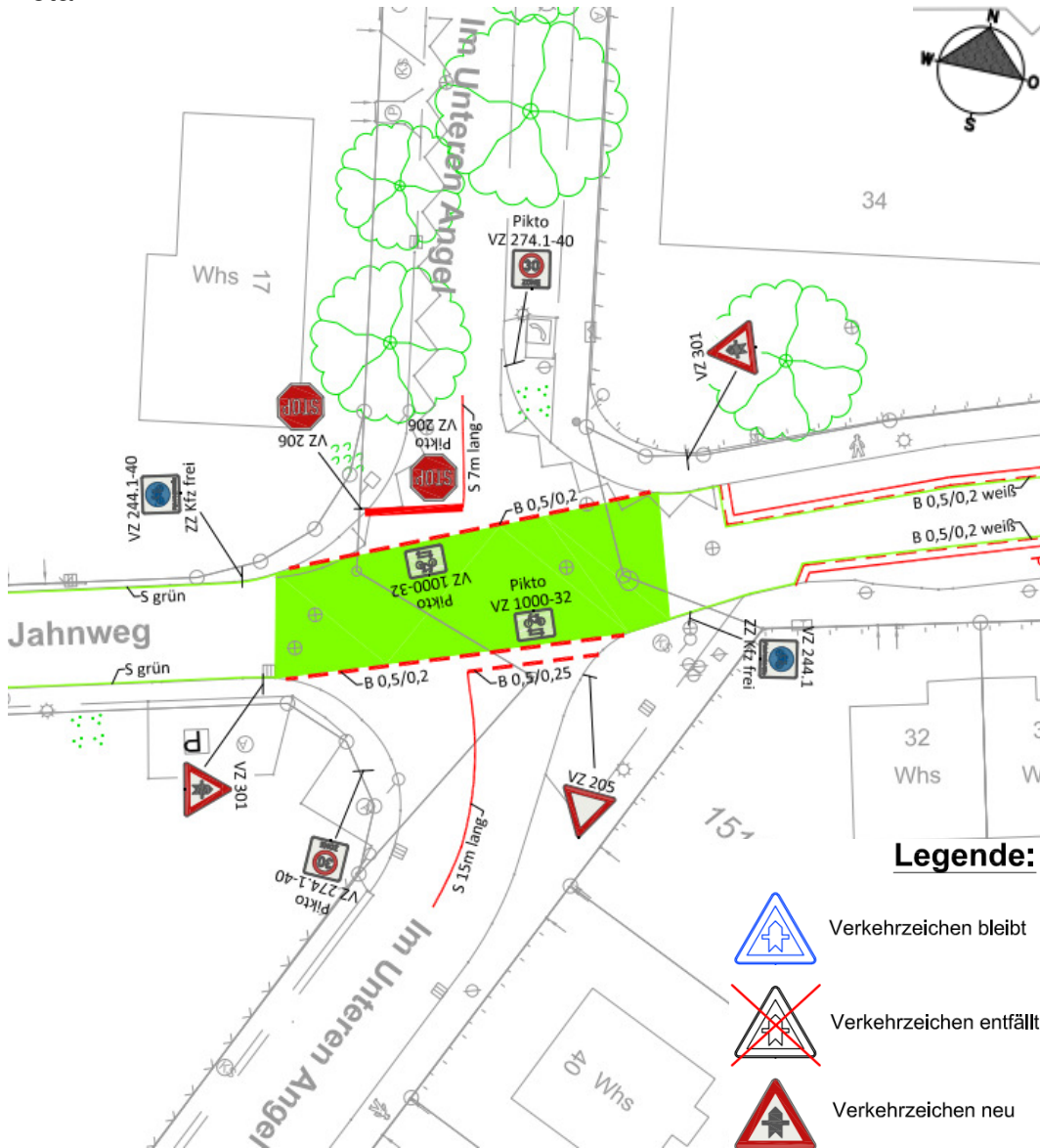


Legende:

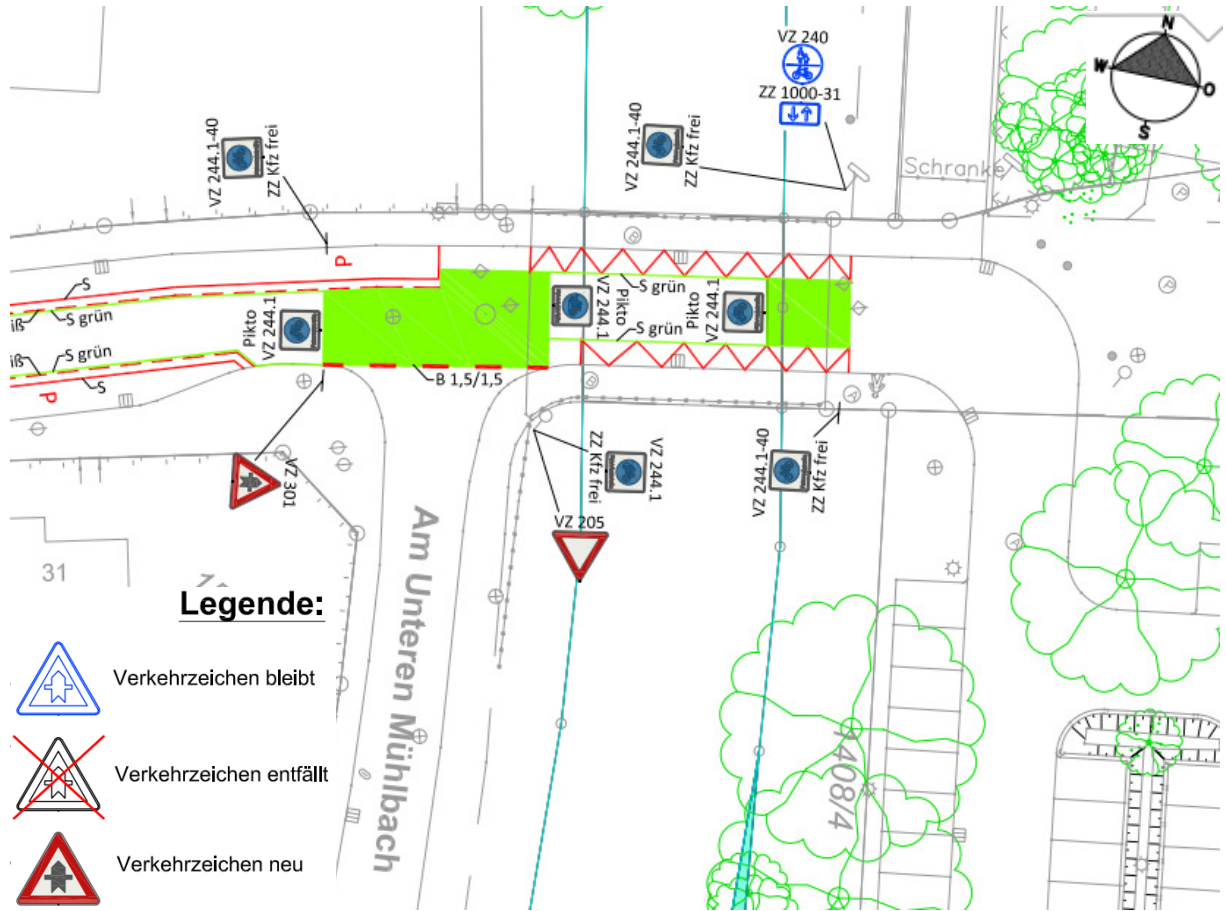
Detail A




Detail B



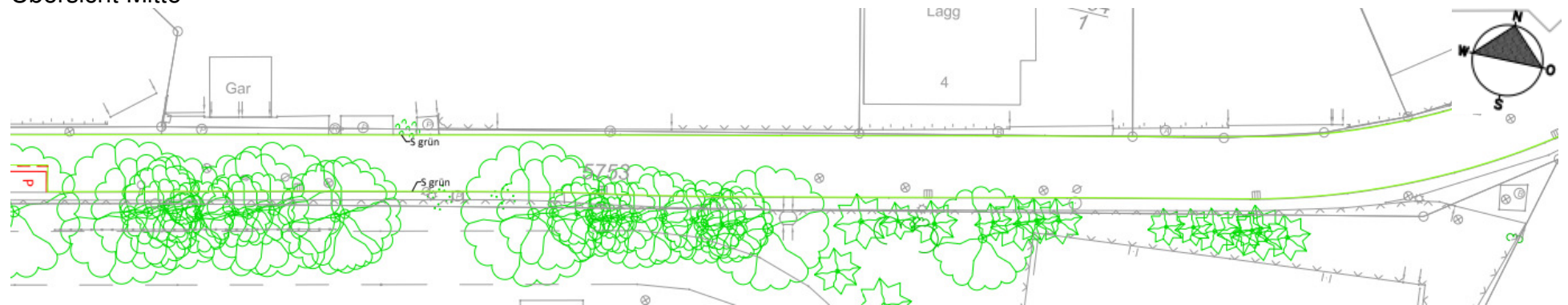
Detail D



Übersicht West



Übersicht Mitte



Übersicht Ost

