
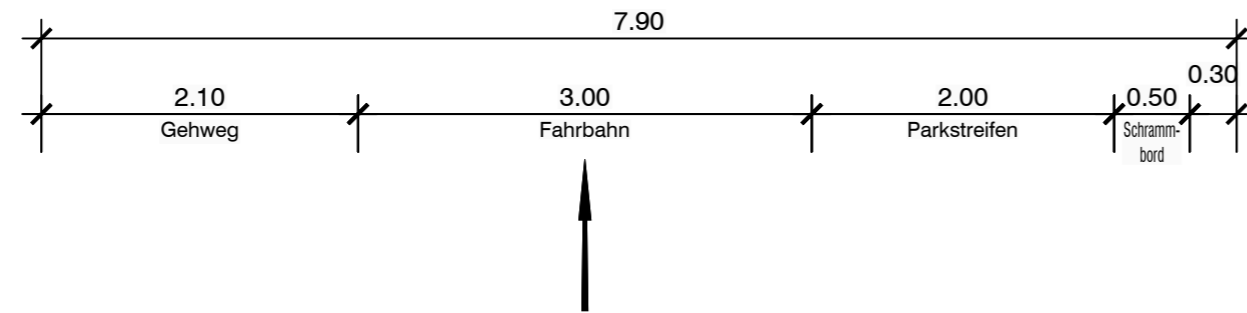


Anlage 2


Vorabzug vom 19.11.2021



| | | | | |
|---|---------------------------------|-----------------|------|-------|
| Index | "Ä" = Änderung- "E" = Ergänzung | Datum | Gez. | Gepr. |
| Lagesystem: GK <input checked="" type="checkbox"/> UTM <input type="checkbox"/> | | Stand Kataster: | | |
| Höhensystem (HST): 130 (DHHN12) <input checked="" type="checkbox"/> 160 (DHHN92) <input type="checkbox"/> 170 (DHHN2016) <input type="checkbox"/> | | Stand Umlegung: | | |
| Bestandsvermessung: 07/2016 Müller, Stadt Offenburg | | | | |

| | |
|------------|-----------|
| Vorplanung | Fertigung |
|------------|-----------|

| | |
|---|------------------------------------|
|  STADT OFFENBURG SANIERUNG "SÜDLICHE WILHELMSTRASSE" hier: von Pfefferlekreuzung bis Philosophenweg Straßenbau | Anlage - Plan-Nr. 14 - 1 |
| | Projekt-Nr. 2017/516 |
| | Maßstab: 1 : 50 |
| Blatinhalt: <h2>Querschnitt - Variante 1</h2> Gehweg und Tempo 30 | Entwurf |
| | Nov. 2021 Steiner |
| | Zeichnung |
| | Nov. 2021 Doll |
| | Prüfung |

| | |
|----------------------|--|
| Auftraggeber: | Planverfasser: |
| |  Ingenieurbüro für Tief- und Wasserbau Stadtplanung und Verkehrsanlagen |
| Datum: | Datum: 19.11.2021 |
| Stempel/Unterschrift | Marlene Straße 4 • 77656 Offenburg Tel. 0781 990779-0 • Fax -29 |