



Stadtentwässerung  
Offenburg

**FLÄCHENERMITTLUNG ZUR GLOBALBERECHNUNG  
DES ABWASSERBEITRAGS**

**Stand: 05/2022**

Schmidt und Häuser GmbH  
Wirtschaftsberatung  
für kommunale Einrichtungen

## ERLÄUTERUNGEN ZUR FLÄCHENTABELLE

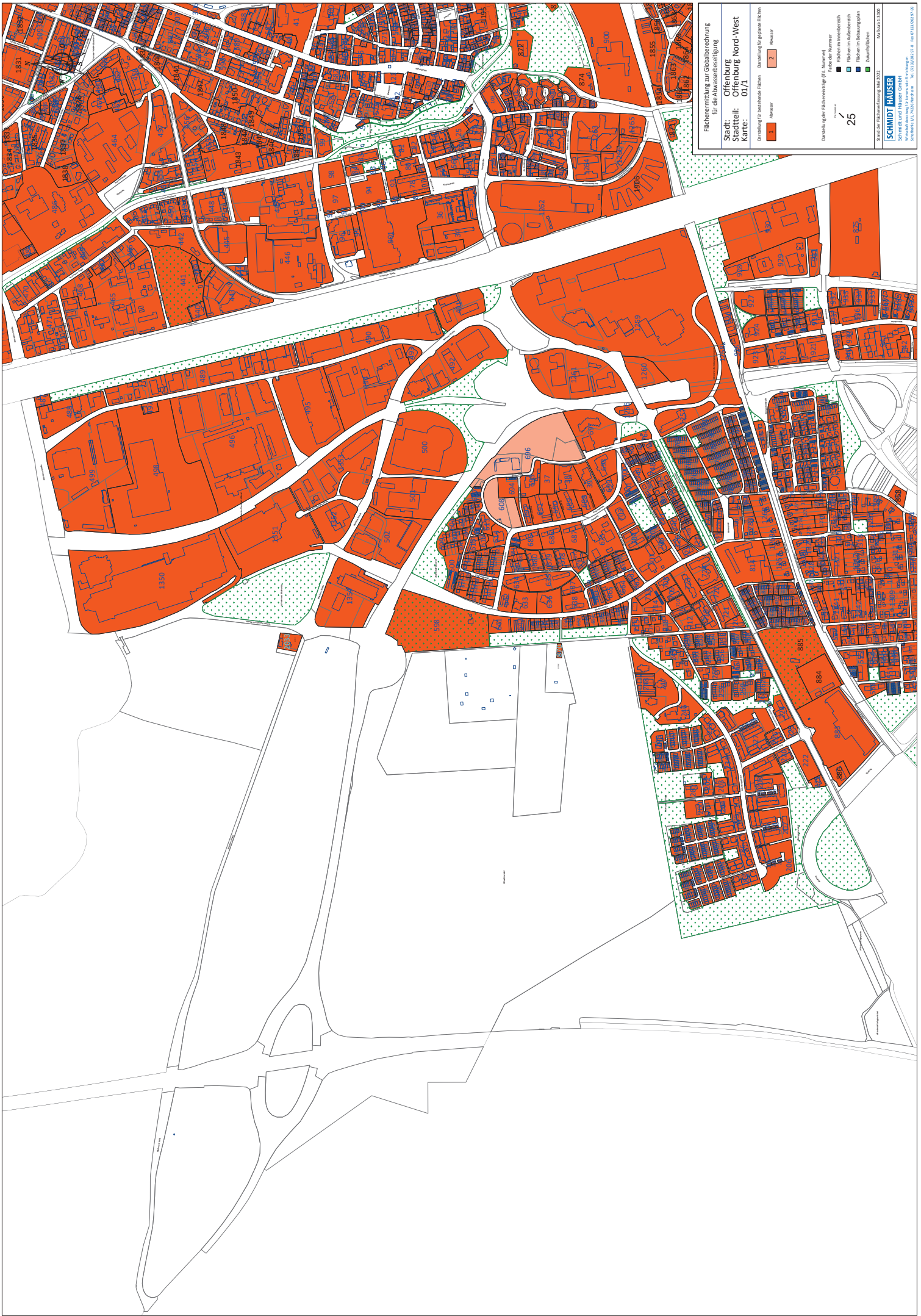
### Die Spalten der Flächentabellen haben folgende Bedeutung:

- 1 Laufende Nummer, unter der die Fläche in der dazugehörigen Karte dargestellt ist.
- 3 Istsituation der Abwasserbeseitigung (ABW)  
B = Bestand, G = Geplant, - = kein Anschluss bestehend oder geplant.
- 5 Nummer der Einzugsbereiche auf den einzelnen Karten.  
EB ABW = Einzugsbereich Abwasserbeseitigung: 1 = AZV „Raum Offenburg“.
- 7 Kennzeichnung für die Kanalart die besteht oder geplant ist wird nicht aufgeführt.
- 8 Hier ist beschrieben, welchem Bereich die Fläche zuzuordnen ist:  
I = Innenbereich, A = Außenbereich, B = Bebauungsplan, Z = Zukunftsfläche lt. FNP,  
Ü = über den FNP hinaus geplant.
- 9 Hier ist beschrieben, welcher Gebietsart die Fläche zuzuordnen ist:  
MI = Mischgebiet, MW = Misch-/Wohngebiet, MD = Dorfgebiet, MK = Kerngebiet,  
WA/WR/WB/WS = Wohngebiet, GE = Gewerbegebiet, GI = Industriegebiet,  
SO = Sondergebiet, UB = Untergeordnete Bebauung.
- 10 Angabe der Zahl der Vollgeschosse aus Bebauungsplan bzw. in unbeplanten Gebieten, bei bebauten und unbebauten Grundstücken, die Zahl der auf den Grundstücken in der näheren Umgebung überwiegend vorhandenen Geschosse.
- 11 Angabe des Flächengehaltes der Fläche in ha auf drei Nachkommastellen.
- 12 Abzug in % für zukünftige öffentliche Flächen, oder bei Sonderflächen.
- 13 In die Berechnung eingehende Nettofläche.
- 14 Vollgeschosse = Nutzungsziffern: I = 1,00 / II = 1,25 / III = 1,50 / IV+V = 1,75 / VI+ = 2,00  
bei Stellplatzgrundstücken oder bei Grundstücken, bei denen die Bebauung nur eine untergeordnete Bedeutung hat = 0,50.
- 15 Nutzungsfläche: Ergebnis der Multiplikation aus Nettofläche (13) mit Nutzungsfaktor (14) in ha auf drei Nachkommastellen.
- 16 Angabe der GFZ aus Bebauungsplan oder Regelung lt. Abgabensatzung, bzw. bei unbeplanten Gebieten gemäß § 17 BauNVO i.d.F. von 1977. Dabei gilt Vollgeschosse = GFZ  
in Kern- (MK), Gewerbe- (GE) und Industriegebieten (GI) bei I = 1,0 / II = 1,6 / III = 2,0  
IV+V = 2,2 / VI+ = 2,4 in Wochenendhausgebieten bei I + II = 0,2  
in Wohn- (WR, WA) und Mischgebieten (MI) bei I = 0,5 / II = 0,8 / III = 1,0 /  
IV+V = 1,1 / VI+ = 1,2
- 17 Geschossfläche: Ergebnis der Multiplikation aus Nettofläche (13) mit GFZ (16) in ha auf drei Nachkommastellen.

# **Karte Nr.: 1**

Stadt Offenburg

Stadtteil/Gemarkung: Offenburg



Flächenermittlung zur Globalberechnung  
für die Abwasserentgelteigung

**Stadt:** Offenburg  
**Stadtteil:** Offenburg Nord-West  
**Karte:** 01/1

Darstellung für bestehende Flächen Darstellung für geplante Flächen

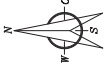
Abwasser **1.1** Abwasser **2**

Darstellung der Flächenverträge (Ed. Nummer)  
 Ed. Nummer  
 Flächen im Eigentum **1**  
 Flächen im Ausleihrecht **2**  
 Flächen im Abbaurecht **3**  
 Flächen im Abbaurecht **4**  
 Flächen im Abbaurecht **5**  
 Flächen im Abbaurecht **6**  
 Flächen im Abbaurecht **7**  
 Flächen im Abbaurecht **8**  
 Flächen im Abbaurecht **9**  
 Flächen im Abbaurecht **10**  
 Flächen im Abbaurecht **11**  
 Flächen im Abbaurecht **12**  
 Flächen im Abbaurecht **13**  
 Flächen im Abbaurecht **14**  
 Flächen im Abbaurecht **15**  
 Flächen im Abbaurecht **16**  
 Flächen im Abbaurecht **17**  
 Flächen im Abbaurecht **18**  
 Flächen im Abbaurecht **19**  
 Flächen im Abbaurecht **20**  
 Flächen im Abbaurecht **21**  
 Flächen im Abbaurecht **22**  
 Flächen im Abbaurecht **23**  
 Flächen im Abbaurecht **24**  
 Flächen im Abbaurecht **25**  
 Flächen im Abbaurecht **26**  
 Flächen im Abbaurecht **27**  
 Flächen im Abbaurecht **28**  
 Flächen im Abbaurecht **29**  
 Flächen im Abbaurecht **30**  
 Flächen im Abbaurecht **31**  
 Flächen im Abbaurecht **32**  
 Flächen im Abbaurecht **33**  
 Flächen im Abbaurecht **34**  
 Flächen im Abbaurecht **35**  
 Flächen im Abbaurecht **36**  
 Flächen im Abbaurecht **37**  
 Flächen im Abbaurecht **38**  
 Flächen im Abbaurecht **39**  
 Flächen im Abbaurecht **40**  
 Flächen im Abbaurecht **41**  
 Flächen im Abbaurecht **42**  
 Flächen im Abbaurecht **43**  
 Flächen im Abbaurecht **44**  
 Flächen im Abbaurecht **45**  
 Flächen im Abbaurecht **46**  
 Flächen im Abbaurecht **47**  
 Flächen im Abbaurecht **48**  
 Flächen im Abbaurecht **49**  
 Flächen im Abbaurecht **50**  
 Flächen im Abbaurecht **51**  
 Flächen im Abbaurecht **52**  
 Flächen im Abbaurecht **53**  
 Flächen im Abbaurecht **54**  
 Flächen im Abbaurecht **55**  
 Flächen im Abbaurecht **56**  
 Flächen im Abbaurecht **57**  
 Flächen im Abbaurecht **58**  
 Flächen im Abbaurecht **59**  
 Flächen im Abbaurecht **60**  
 Flächen im Abbaurecht **61**  
 Flächen im Abbaurecht **62**  
 Flächen im Abbaurecht **63**  
 Flächen im Abbaurecht **64**  
 Flächen im Abbaurecht **65**  
 Flächen im Abbaurecht **66**  
 Flächen im Abbaurecht **67**  
 Flächen im Abbaurecht **68**  
 Flächen im Abbaurecht **69**  
 Flächen im Abbaurecht **70**  
 Flächen im Abbaurecht **71**  
 Flächen im Abbaurecht **72**  
 Flächen im Abbaurecht **73**  
 Flächen im Abbaurecht **74**  
 Flächen im Abbaurecht **75**  
 Flächen im Abbaurecht **76**  
 Flächen im Abbaurecht **77**  
 Flächen im Abbaurecht **78**  
 Flächen im Abbaurecht **79**  
 Flächen im Abbaurecht **80**  
 Flächen im Abbaurecht **81**  
 Flächen im Abbaurecht **82**  
 Flächen im Abbaurecht **83**  
 Flächen im Abbaurecht **84**  
 Flächen im Abbaurecht **85**  
 Flächen im Abbaurecht **86**  
 Flächen im Abbaurecht **87**  
 Flächen im Abbaurecht **88**  
 Flächen im Abbaurecht **89**  
 Flächen im Abbaurecht **90**  
 Flächen im Abbaurecht **91**  
 Flächen im Abbaurecht **92**  
 Flächen im Abbaurecht **93**  
 Flächen im Abbaurecht **94**  
 Flächen im Abbaurecht **95**  
 Flächen im Abbaurecht **96**  
 Flächen im Abbaurecht **97**  
 Flächen im Abbaurecht **98**  
 Flächen im Abbaurecht **99**  
 Flächen im Abbaurecht **100**

Stand der Abwasserentgelte: 01.01.2022  
 Maßstab 1:1000

**SCHMIDT HAUSER**  
 Schmidt und Hauser GmbH  
 Schillerstraße 13, 32322 Badbergen | Tel.: 0521 30 20 27 0 | Fax: 0521 30 20 27 99





Flächenermittlung zur Globalberechnung  
für die Abwasserentsorgung

**Stadt:** Offenburg  
**Stadtteil:** Offenburg Nord-Ost  
**Karte:** 01/2

Darstellung für bestehende Flächen Darstellung für geplante Flächen

Abwasser	2
Abwasser	2

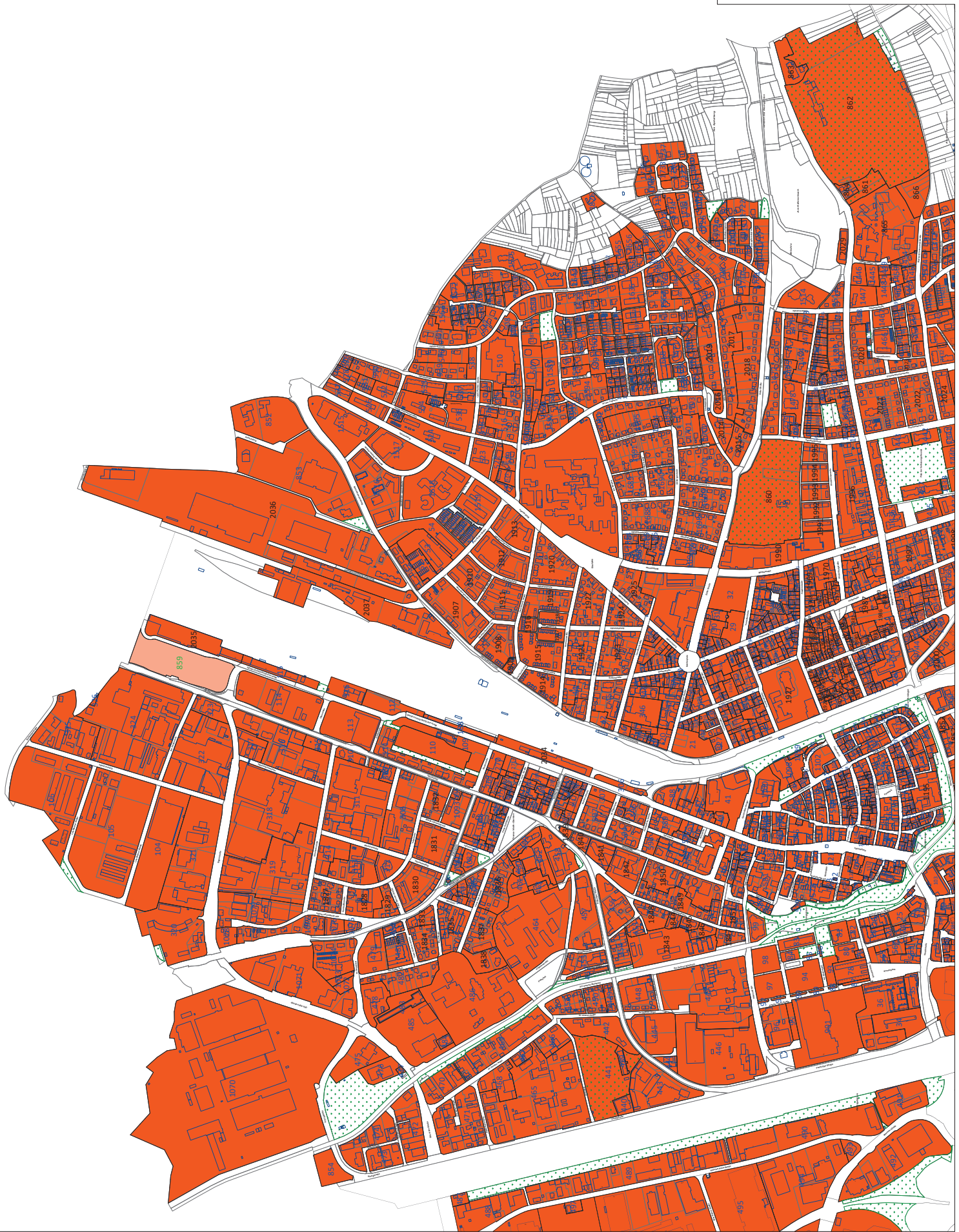
Darstellung der Flächenverläufe (Ed. Nummern)

Flächen im Einzugsbereich	■
Flächen im Abflussbereich	■
Flächen im Abflussbereich	■
Zuständigkeiten	■

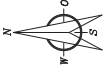
1:25

Stand der Abwasserplanung: 04/2022 Maßstab 1:2000

**SCHMIDT HAUSER**  
Schmidt und Häuser GmbH  
Königsplatz 13, 34123 Bielefeld, Tel.: 0531 370 2746, Fax: 0531 370 97 99







Flächenermittlung zur Globalberechnung  
für die Abwasserentgelteigung

Stadt: Offenburg  
Stadtteil: Offenburg Süd-Ost  
Karte: 01/3

Das Maßstab für bestehende Flächen: Darstellung für geplante Flächen

Abwasser: 1. Abwasser: 2.

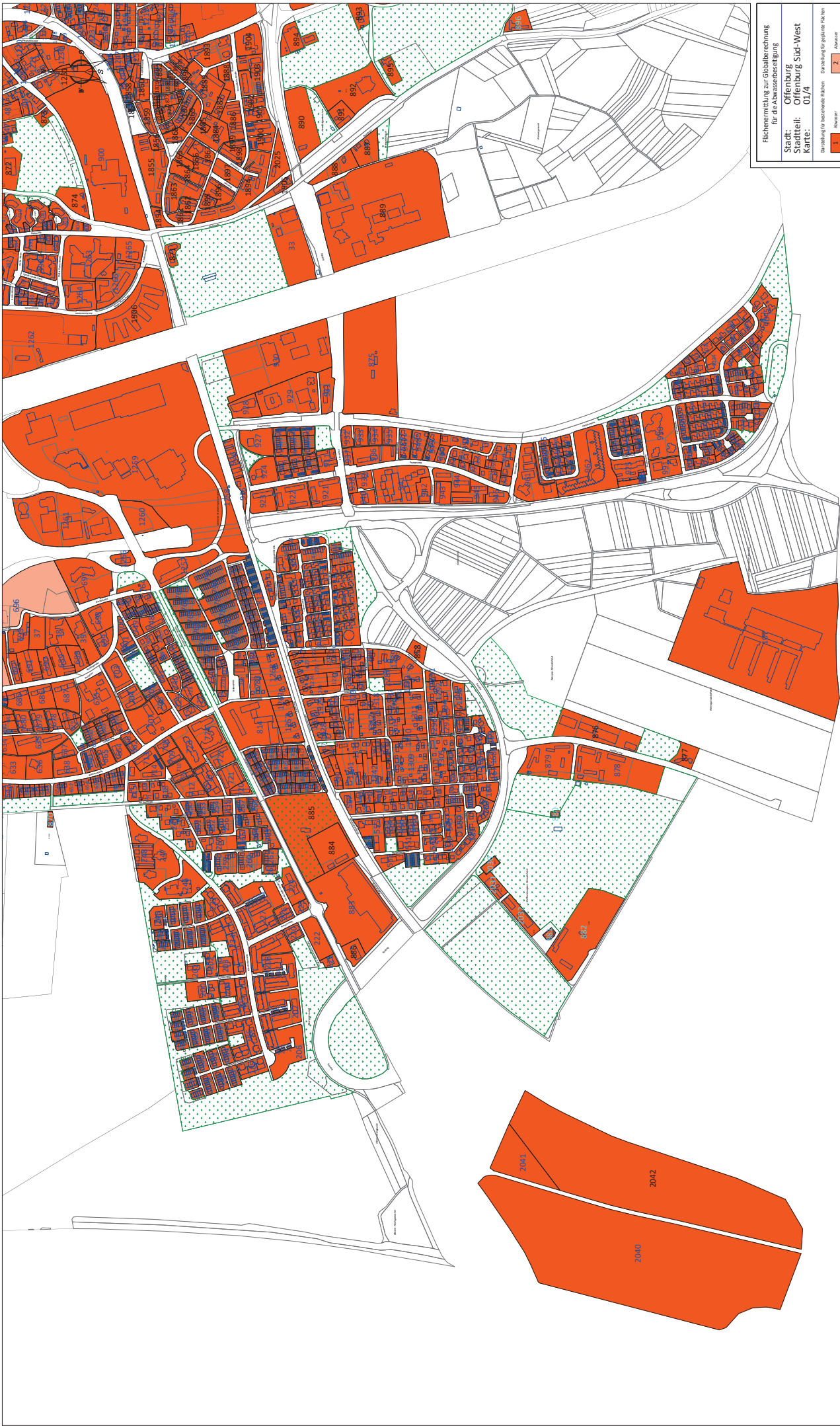
Darstellung der Flächenentgelte (Ed. Nummer)  
Ed. Nummer  
■ Flächen im Bereich  
■ Flächen außerhalb  
■ Flächen abbaufähig  
■ Zonenflächen

25

Stand der Abwasserentgelte: 01.01.2022  
Kartensatz 1.0002

SCHMIDT HAUSER  
Schmidt und Häppler GmbH  
Schulstraße 13, 34123 Kassel, Tel.: 0561 3079-2744, Fax: 0561 3079-99 99





Flächenermittlung zur Globalberechnung  
für die Abwasserentgelteigung

Stadt: Offenburg  
Stadtteil: Offenburg Süd-West  
Karte: 01/4

Darstellung für bestehende Flächen Darstellung für geplante Flächen

Abwasser 1.2 Abwasser 2.2

Darstellung der Flächenverträge (Ed. Nummer)  
Fläche des Nummer  
Flächen im Bereinigungsbereich  
Flächen im Außenbereich  
Flächen im Abwasserbereich  
Zuständigkeiten

1:1 Maßstab  
25

Stand der Abwasserentgelteigung: 01/2022  
Kartensatz 1.0002

**SCHMIDT HAUSER**  
Schmidt und Häuser GmbH  
Königsplatz 13, 32122 Bad Salzig  
Tel.: 051 33 92 37 14 Fax: 051 33 92 37 10

lfd.	ABW	EB	Kanal-	Fla	Geb.	Z. d.	Fläche	Abzug	Nettofläche	NF	Nutzungs-	GFZ	Geschoss-
Nr.	ABW	Art	Art	Art	VG	ha	%	ha	ha	ha	ha	ha	
1	3	5	7	8	9	10	11	12	13	14	15	16	17
1	B	1		B	WA	IV	0,059	0	0,059	1,75	0,103	1,10	0,065
2	B	1		B	WA	I	0,119	0	0,119	1,00	0,119	0,50	0,060
3	B	1		B	WA	V	0,238	0	0,238	1,75	0,417	1,10	0,262
4	B	1		B	WA	V	0,158	0	0,158	1,75	0,277	1,10	0,174
5	B	1		B	WA	IV	0,350	0	0,350	1,75	0,613	1,10	0,385
6	B	1		B	WA	IV	0,364	0	0,364	1,75	0,637	1,10	0,400
7	B	1		B	WA	IV	0,236	0	0,236	1,75	0,413	1,10	0,260
8	B	1		B	WA	IV	0,063	0	0,063	1,75	0,110	1,10	0,069
9	B	1		B	MI	IV	0,046	0	0,046	1,75	0,081	1,10	0,051
10	B	1		B	MI	IV	0,073	0	0,073	1,75	0,128	1,10	0,080
11	B	1		B	MI	III	0,063	0	0,063	1,50	0,095	1,00	0,063
12	B	1		B	MI	III	0,029	0	0,029	1,50	0,044	1,00	0,029
13	B	1		B	MK	III	0,159	0	0,159	1,50	0,239	2,00	0,318
14	B	1		B	MI	III	0,135	0	0,135	1,50	0,203	1,00	0,135
15	B	1		B	MI	II	0,080	0	0,080	1,25	0,100	0,80	0,064
16	B	1		B	MI	II	0,170	0	0,170	1,25	0,213	0,80	0,136
17	B	1		B	MI	III	0,113	0	0,113	1,50	0,170	1,00	0,113
18	B	1		B	MI	III	0,022	0	0,022	1,50	0,033	1,70	0,037
19	B	1		B	MI	III	0,039	0	0,039	1,50	0,059	2,10	0,082
20	B	1		B	MI	IV	0,210	0	0,210	1,75	0,368	1,60	0,336
21	B	1		B	SO	IV	0,670	0	0,670	1,75	1,173	2,20	1,474
22	B	1		B	MI	II	0,038	0	0,038	1,25	0,048	0,80	0,030
23	B	1		B	MI	IV	0,416	0	0,416	1,75	0,728	1,10	0,458
24	B	1		B	WA	IV	0,142	0	0,142	1,75	0,249	1,10	0,156
25	B	1		B	WA	III	0,243	0	0,243	1,50	0,365	1,00	0,243
26	B	1		B	WA	V	0,243	0	0,243	1,75	0,425	1,10	0,267
27	B	1		B	WA	V	0,074	0	0,074	1,75	0,130	1,10	0,081
28	B	1		B	WA	III	0,254	0	0,254	1,50	0,381	1,00	0,254
29	B	1		B	WA	IV	0,415	0	0,415	1,75	0,726	1,10	0,457
30	B	1		B	MI	IV	0,274	0	0,274	1,75	0,480	1,10	0,301
31	B	1		B	MI	III	0,167	0	0,167	1,50	0,251	1,00	0,167
32	B	1		B	MI	VI	0,893	0	0,893	2,00	1,786	1,20	1,072
33	B	1		B	SO	IV	1,643	0	1,643	1,75	2,875	2,20	3,615
34	B	1		B	MI	VI	0,803	0	0,803	2,00	1,606	1,20	0,964
35	B	1		B	MI	VI	0,329	0	0,329	2,00	0,658	1,20	0,395
36	B	1		B	MI	IV	1,755	0	1,755	1,75	3,071	1,10	1,931
37	B	1		B	WA	III	0,372	0	0,372	1,50	0,558	1,00	0,372
38	B	1		B	WA	I	0,535	0	0,535	1,00	0,535	0,50	0,268
39	B	1		B	WA	IV	0,509	0	0,509	1,75	0,891	1,10	0,560
40	B	1		B	GE	III	0,141	0	0,141	1,50	0,212	2,00	0,282
41	B	1		B	SO	IV	1,253	0	1,253	1,75	2,193	2,20	2,757
42	B	1		B	MI	III	0,236	0	0,236	1,50	0,354	1,00	0,236
43	B	1		B	MI	III	0,274	0	0,274	1,50	0,411	1,00	0,274
44	B	1		B	WA	III	0,428	0	0,428	1,50	0,642	1,00	0,428
45	B	1		B	WA	III	0,744	0	0,744	1,50	1,116	1,00	0,744
46	B	1		B	WB	III	0,101	0	0,101	1,50	0,152	1,60	0,162
47	B	1		B	WB	IV	0,168	0	0,168	1,75	0,294	1,60	0,269
48	B	1		B	WB	III	0,315	0	0,315	1,50	0,473	1,60	0,504
49	B	1		B	WB	III	0,535	0	0,535	1,50	0,803	1,60	0,856
50	B	1		B	WA	V	0,706	0	0,706	1,75	1,236	1,10	0,777

lfd.	ABW	EB	Kanal-	Fla	Geb.	Z. d.	Fläche	Abzug	Nettofläche	NF	Nutzungs-	GFZ	Geschoss-
Nr.	ABW	Art	Art	Art	VG	ha	%	ha	ha	ha	ha	ha	
1	3	5	7	8	9	10	11	12	13	14	15	16	17
51	B	1		B	MI	III	0,372	0	0,372	1,50	0,558	1,00	0,372
52	B	1		B	MI	II	0,371	0	0,371	1,25	0,464	0,80	0,297
53	B	1		B	MI	IV	0,865	0	0,865	1,75	1,514	1,30	1,125
54	B	1		B	MI	IV	1,001	0	1,001	1,75	1,752	1,10	1,101
55	B	1		B	MI	IV	0,407	0	0,407	1,75	0,712	1,10	0,448
56	B	1		B	MI	VI	0,186	0	0,186	2,00	0,372	1,20	0,223
57	B	1		B	MI	IV	0,647	0	0,647	1,75	1,132	1,10	0,712
58	B	1		B	MI	IV	0,266	0	0,266	1,75	0,466	1,10	0,293
59	B	1		B	WA	III	0,368	0	0,368	1,50	0,552	1,00	0,368
60	B	1		B	WA	III	0,477	0	0,477	1,50	0,716	1,00	0,477
61	B	1		B	WA	III	0,402	0	0,402	1,50	0,603	1,00	0,402
62	B	1		B	WA	III	0,396	0	0,396	1,50	0,594	1,00	0,396
63	B	1		B	WA	III	0,474	0	0,474	1,50	0,711	1,00	0,474
64	B	1		B	WA	III	0,320	0	0,320	1,50	0,480	1,00	0,320
65	B	1		B	WA	II	0,092	0	0,092	1,25	0,115	0,80	0,074
66	B	1		B	WA	II	0,184	0	0,184	1,25	0,230	0,80	0,147
67	B	1		B	WA	II	0,247	0	0,247	1,25	0,309	0,80	0,198
68	B	1		B	WA	III	0,173	0	0,173	1,50	0,260	1,00	0,173
69	B	1		B	WA	III	0,474	0	0,474	1,50	0,711	1,00	0,474
70	B	1		B	WA	III	0,391	0	0,391	1,50	0,587	1,00	0,391
71	B	1		B	WA	III	0,378	0	0,378	1,50	0,567	1,00	0,378
72	B	1		B	WA	III	0,236	0	0,236	1,50	0,354	1,00	0,236
73	B	1		B	WA	IV	0,104	0	0,104	1,75	0,182	1,10	0,114
74	B	1		B	WA	III	0,349	0	0,349	1,50	0,524	1,00	0,349
75	B	1		B	WA	II	0,109	0	0,109	1,25	0,136	0,80	0,087
76	B	1		B	WA	II	0,208	0	0,208	1,25	0,260	0,80	0,166
77	B	1		B	WA	III	0,472	0	0,472	1,50	0,708	1,00	0,472
78	B	1		B	WA	III	0,540	0	0,540	1,50	0,810	1,00	0,540
79	B	1		B	WA	II	0,055	0	0,055	1,25	0,069	0,80	0,044
80	B	1		B	WA	II	0,272	0	0,272	1,25	0,340	0,80	0,218
81	B	1		B	WA	II	0,281	0	0,281	1,25	0,351	0,80	0,225
82	B	1		B	MI	II	0,135	0	0,135	1,25	0,169	0,80	0,108
83	B	1		B	MI	III	0,306	0	0,306	1,50	0,459	1,00	0,306
84	B	1		B	MI	III	0,138	0	0,138	1,50	0,207	1,00	0,138
85	B	1		B	UB	0	0,019	0	0,019	0,50	0,010	0,20	0,004
86	B	1		B	UB	0	0,018	0	0,018	0,50	0,009	0,20	0,004
87	B	1		B	UB	0	0,058	0	0,058	0,50	0,029	0,20	0,012
88	B	1		B	UB	0	0,012	0	0,012	0,50	0,006	0,20	0,002
89	B	1		B	UB	0	0,020	0	0,020	0,50	0,010	0,20	0,004
90	B	1		B	UB	0	0,023	0	0,023	0,50	0,012	0,20	0,005
91	B	1		B	UB	0	0,020	0	0,020	0,50	0,010	0,20	0,004
92	B	1		B	UB	0	0,015	0	0,015	0,50	0,008	0,20	0,003
93	B	1		B	WA	IV	0,231	0	0,231	1,75	0,404	1,10	0,254
94	B	1		B	WA	V	0,690	0	0,690	1,75	1,208	1,10	0,759
95	B	1		B	GE	IV	0,182	0	0,182	1,75	0,319	2,20	0,400
96	B	1		B	MI	IV	0,833	0	0,833	1,75	1,458	1,10	0,916
97	B	1		B	WA	V	0,523	0	0,523	1,75	0,915	1,10	0,575
98	B	1		B	WA	V	0,492	0	0,492	1,75	0,861	1,10	0,541
99	B	1		B	SO	V	0,319	0	0,319	1,75	0,558	2,20	0,702
100	B	1		B	MI	III	0,039	0	0,039	1,50	0,059	1,20	0,047



lfd.	ABW	EB	Kanal-	Fla	Geb.	Z. d.	Fläche	Abzug	Nettofläche	NF	Nutzungs-	GFZ	Geschoss-
Nr.	ABW	Art	Art	Art	VG	ha	%	ha	ha	ha	ha	ha	
1	3	5	7	8	9	10	11	12	13	14	15	16	17
101	B	1		B	WA	IV	0,095	0	0,095	1,75	0,166	1,20	0,114
102	B	1		B	WA	VIII	0,257	0	0,257	2,00	0,514	1,20	0,308
103	B	1		B	MK	IV	0,360	0	0,360	1,75	0,630	3,00	1,080
104	B	1		B	GE	V	2,880	0	2,880	1,75	5,040	1,80	5,184
105	B	1		B	GE	V	5,478	0	5,478	1,75	9,587	1,80	9,860
106	B	1		B	GE	IV	3,720	0	3,720	1,75	6,510	1,80	6,696
107	B	1		B	SO	IV	12,295	0	12,295	1,75	21,516	2,20	27,049
108	B	1		B	GE	III	0,267	0	0,267	1,50	0,401	5,00	1,335
109	B	1		B	MI	III	0,875	0	0,875	1,50	1,313	1,20	1,050
110	B	1		B	MI	III	1,154	0	1,154	1,50	1,731	1,20	1,385
111	B	1		B	MI	III	1,079	0	1,079	1,50	1,619	1,20	1,295
112	B	1		B	GE	III	0,558	0	0,558	1,50	0,837	2,40	1,339
113	B	1		B	SO	III	1,397	0	1,397	1,50	2,096	2,00	2,794
114	B	1		B	GE	III	2,074	0	2,074	1,50	3,111	2,40	4,978
115	B	1		B	GE	III	0,501	0	0,501	1,50	0,752	2,40	1,202
116	B	1		B	MI	III	0,464	0	0,464	1,50	0,696	1,00	0,464
117	B	1		B	WA	IV	0,228	0	0,228	1,75	0,399	1,10	0,251
118	B	1		B	WB	IV	0,025	0	0,025	1,75	0,044	1,60	0,040
119	B	1		B	WB	IV	0,102	0	0,102	1,75	0,179	1,60	0,163
120	B	1		B	MK	III	0,034	0	0,034	1,50	0,051	2,00	0,068
121	B	1		B	MK	V	0,166	0	0,166	1,75	0,291	2,20	0,365
122	B	1		B	MK	I	0,007	0	0,007	1,00	0,007	1,00	0,007
123	B	1		B	MK	III	0,060	0	0,060	1,50	0,090	2,00	0,120
124	B	1		B	MK	III	0,067	0	0,067	1,50	0,101	2,00	0,134
125	B	1		B	MK	II	0,075	0	0,075	1,25	0,094	1,60	0,120
126	B	1		B	MK	II	0,031	0	0,031	1,25	0,039	1,60	0,050
127	B	1		B	MK	IV	0,041	0	0,041	1,75	0,072	2,20	0,090
128	B	1		B	MK	V	0,146	0	0,146	1,75	0,256	2,20	0,321
129	B	1		B	MK	III	0,085	0	0,085	1,50	0,128	2,00	0,170
130	B	1		B	MK	III	0,144	0	0,144	1,50	0,216	2,00	0,288
131	B	1		B	MK	III	0,193	0	0,193	1,50	0,290	2,00	0,386
132	B	1		B	MK	II	0,021	0	0,021	1,25	0,026	1,60	0,034
133	B	1		B	MK	III	0,018	0	0,018	1,50	0,027	2,00	0,036
134	B	1		B	MK	II	0,033	0	0,033	1,25	0,041	1,60	0,053
135	B	1		B	MK	III	0,018	0	0,018	1,50	0,027	2,00	0,036
136	B	1		B	MI	IV	0,354	0	0,354	1,75	0,620	1,10	0,389
137	B	1		B	UB	0	0,005	0	0,005	0,50	0,003	0,20	0,001
138	B	1		B	UB	0	0,005	0	0,005	0,50	0,003	0,20	0,001
139	B	1		B	MI	IV	0,589	0	0,589	1,75	1,031	1,10	0,648
140	B	1		B	MI	VI	0,352	0	0,352	2,00	0,704	1,20	0,422
141	B	1		B	WA	III	0,188	0	0,188	1,50	0,282	1,00	0,188
142	B	1		B	WA	II	0,251	0	0,251	1,25	0,314	0,80	0,201
143	B	1		B	WA	II	0,221	0	0,221	1,25	0,276	0,80	0,177
144	B	1		B	WA	III	0,162	0	0,162	1,50	0,243	1,00	0,162
145	B	1		B	WA	II	0,800	0	0,800	1,25	1,000	0,80	0,640
146	B	1		B	WA	III	0,165	0	0,165	1,50	0,248	1,00	0,165
147	B	1		B	WA	II	0,474	0	0,474	1,25	0,593	0,80	0,379
148	B	1		B	WA	III	0,194	0	0,194	1,50	0,291	1,00	0,194
149	B	1		B	WA	IV	0,541	0	0,541	1,75	0,947	1,10	0,595
150	B	1		B	WA	III	0,241	0	0,241	1,50	0,362	1,00	0,241

lfd.	ABW	EB	Kanal-	Fla	Geb.	Z. d.	Fläche	Abzug	Nettofläche	NF	Nutzungs- fläche	GFZ	Geschoss- fläche
Nr.	ABW	Art	Art	Art	VG	ha	%	ha	ha	ha	ha	ha	ha
1	3	5	7	8	9	10	11	12	13	14	15	16	17
151	B	1		B	WA	III	0,186	0	0,186	1,50	0,279	1,00	0,186
152	B	1		B	WA	III	0,210	0	0,210	1,50	0,315	1,00	0,210
153	B	1		B	WA	IV	0,116	0	0,116	1,75	0,203	1,10	0,128
154	B	1		B	WA	II	0,204	0	0,204	1,25	0,255	0,80	0,163
155	B	1		B	WA	II	0,234	0	0,234	1,25	0,293	0,80	0,187
156	B	1		B	WA	II	0,213	0	0,213	1,25	0,266	0,80	0,170
157	B	1		B	WA	I	0,188	0	0,188	1,00	0,188	0,50	0,094
158	B	1		B	WA	I	0,079	0	0,079	1,00	0,079	0,50	0,040
159	B	1		B	WA	I	0,417	0	0,417	1,00	0,417	0,50	0,209
160	B	1		B	WA	I	0,224	0	0,224	1,00	0,224	0,50	0,112
161	B	1		B	WA	I	0,137	0	0,137	1,00	0,137	0,50	0,069
162	B	1		B	WA	I	0,096	0	0,096	1,00	0,096	0,50	0,048
163	B	1		B	WA	I	0,234	0	0,234	1,00	0,234	0,50	0,117
164	B	1		B	WA	II	0,225	0	0,225	1,25	0,281	0,80	0,180
165	B	1		B	WA	II	0,116	0	0,116	1,25	0,145	0,80	0,093
166	B	1		B	WA	I	0,238	0	0,238	1,00	0,238	0,50	0,119
167	B	1		B	WA	I	0,106	0	0,106	1,00	0,106	0,50	0,053
168	B	1		B	WA	I	0,156	0	0,156	1,00	0,156	0,50	0,078
169	B	1		B	WA	I	0,245	0	0,245	1,00	0,245	0,50	0,123
170	B	1		B	WA	I	0,082	0	0,082	1,00	0,082	0,50	0,041
171	B	1		B	WA	II	0,168	0	0,168	1,25	0,210	0,80	0,134
172	B	1		B	WA	I	0,059	0	0,059	1,00	0,059	0,50	0,030
173	B	1		B	WA	III	0,090	0	0,090	1,50	0,135	1,00	0,090
174	B	1		B	WA	III	0,079	0	0,079	1,50	0,119	1,00	0,079
175	B	1		B	WA	II	0,092	0	0,092	1,25	0,115	0,80	0,074
176	B	1		B	WA	II	0,085	0	0,085	1,25	0,106	0,80	0,068
177	B	1		B	UB	0	0,012	0	0,012	0,50	0,006	0,20	0,002
178	B	1		B	UB	0	0,008	0	0,008	0,50	0,004	0,20	0,002
179	B	1		B	WA	II	0,165	0	0,165	1,25	0,206	0,80	0,132
180	B	1		B	WA	II	0,162	0	0,162	1,25	0,203	0,80	0,130
181	B	1		B	WA	II	0,146	0	0,146	1,25	0,183	0,80	0,117
182	B	1		B	WA	II	0,165	0	0,165	1,25	0,206	0,80	0,132
183	B	1		B	WA	II	0,165	0	0,165	1,25	0,206	0,80	0,132
184	B	1		B	WA	II	0,147	0	0,147	1,25	0,184	0,80	0,118
185	B	1		B	WA	IV	0,328	0	0,328	1,75	0,574	1,10	0,361
186	B	1		B	WA	IV	0,678	0	0,678	1,75	1,187	1,10	0,746
187	B	1		B	WA	III	0,139	0	0,139	1,50	0,209	1,00	0,139
188	B	1		B	WA	III	0,139	0	0,139	1,50	0,209	1,00	0,139
189	B	1		B	WA	III	0,139	0	0,139	1,50	0,209	1,00	0,139
190	B	1		B	WA	III	0,082	0	0,082	1,50	0,123	1,00	0,082
191	B	1		B	WA	III	0,080	0	0,080	1,50	0,120	1,00	0,080
192	B	1		B	WA	III	0,066	0	0,066	1,50	0,099	1,00	0,066
193	B	1		B	WA	III	0,073	0	0,073	1,50	0,110	1,00	0,073
194	B	1		B	UB	0	0,007	0	0,007	0,50	0,004	0,20	0,001
195	B	1		B	UB	0	0,010	0	0,010	0,50	0,005	0,20	0,002
196	B	1		B	UB	0	0,003	0	0,003	0,50	0,002	0,20	0,001
197	B	1		B	WA	III	0,146	0	0,146	1,50	0,219	1,00	0,146
198	B	1		B	WA	III	0,146	0	0,146	1,50	0,219	1,00	0,146
199	B	1		B	WA	III	0,144	0	0,144	1,50	0,216	1,00	0,144
200	B	1		B	WS	I	0,408	0	0,408	1,00	0,408	0,20	0,082

lfd.	ABW	EB	Kanal-	Fla	Geb.	Z. d.	Fläche	Abzug	Nettofläche	NF	Nutzungs-	GFZ	Geschoss-
Nr.	ABW	Art	Art	Art	VG	ha	%	ha	ha	ha	ha	ha	ha
1	3	5	7	8	9	10	11	12	13	14	15	16	17
201	B	1		B	WS	I	0,192	0	0,192	1,00	0,192	0,20	0,038
202	B	1		B	WS	I	0,197	0	0,197	1,00	0,197	0,20	0,039
203	B	1		B	WS	I	0,189	0	0,189	1,00	0,189	0,20	0,038
204	B	1		B	WS	I	0,206	0	0,206	1,00	0,206	0,20	0,041
205	B	1		B	WA	IV	0,505	0	0,505	1,75	0,884	1,10	0,556
206	B	1		B	WA	IV	0,919	0	0,919	1,75	1,608	1,10	1,011
207	B	1		B	WA	IV	0,950	0	0,950	1,75	1,663	1,10	1,045
208	B	1		B	WA	IV	1,451	0	1,451	1,75	2,539	1,10	1,596
209	B	1		B	UB	0	0,007	0	0,007	0,50	0,004	0,20	0,001
210	B	1		B	UB	0	0,007	0	0,007	0,50	0,004	0,20	0,001
211	B	1		B	UB	0	0,007	0	0,007	0,50	0,004	0,20	0,001
212	B	1		B	UB	0	0,003	0	0,003	0,50	0,002	0,20	0,001
213	B	1		B	UB	0	0,007	0	0,007	0,50	0,004	0,20	0,001
214	B	1		B	UB	0	0,007	0	0,007	0,50	0,004	0,20	0,001
215	B	1		B	UB	0	0,003	0	0,003	0,50	0,002	0,20	0,001
216	B	1		B	UB	0	0,003	0	0,003	0,50	0,002	0,20	0,001
217	B	1		B	UB	0	0,007	0	0,007	0,50	0,004	0,20	0,001
218	B	1		B	UB	0	0,008	0	0,008	0,50	0,004	0,20	0,002
219	B	1		B	UB	0	0,003	0	0,003	0,50	0,002	0,20	0,001
220	B	1		B	WA	IV	0,177	0	0,177	1,75	0,310	1,10	0,195
221	B	1		B	MI	III	0,115	0	0,115	1,50	0,173	1,00	0,115
222	B	1		B	MI	IV	0,486	0	0,486	1,75	0,851	1,10	0,535
223	B	1		B	MI	IV	0,117	0	0,117	1,75	0,205	1,10	0,129
224	B	1		B	MI	III	0,380	0	0,380	1,50	0,570	1,00	0,380
225	B	1		B	MI	I	0,009	0	0,009	1,00	0,009	0,50	0,005
226	B	1		B	MI	IV	0,182	0	0,182	1,75	0,319	1,10	0,200
227	B	1		B	MI	IV	1,490	0	1,490	1,75	2,608	1,10	1,639
228	B	1		B	UB	0	0,004	0	0,004	0,50	0,002	0,20	0,001
229	B	1		B	UB	0	0,005	0	0,005	0,50	0,003	0,20	0,001
230	B	1		B	UB	0	0,004	0	0,004	0,50	0,002	0,20	0,001
231	B	1		B	UB	0	0,005	0	0,005	0,50	0,003	0,20	0,001
232	B	1		B	UB	0	0,004	0	0,004	0,50	0,002	0,20	0,001
233	B	1		B	WA	IV	0,345	0	0,345	1,75	0,604	1,10	0,380
234	B	1		B	WA	IV	0,780	0	0,780	1,75	1,365	1,10	0,858
235	B	1		B	WA	III	0,173	0	0,173	1,50	0,260	1,00	0,173
236	B	1		B	WA	III	0,168	0	0,168	1,50	0,252	1,00	0,168
237	B	1		B	WA	III	0,172	0	0,172	1,50	0,258	1,00	0,172
238	B	1		B	WA	III	0,163	0	0,163	1,50	0,245	1,00	0,163
239	B	1		B	WA	III	0,162	0	0,162	1,50	0,243	1,00	0,162
240	B	1		B	WA	III	0,173	0	0,173	1,50	0,260	1,00	0,173
241	B	1		B	WA	III	0,097	0	0,097	1,50	0,146	1,00	0,097
242	B	1		B	WA	III	0,083	0	0,083	1,50	0,125	1,00	0,083
243	B	1		B	UB	0	0,013	0	0,013	0,50	0,007	0,20	0,003
244	B	1		B	UB	0	0,008	0	0,008	0,50	0,004	0,20	0,002
245	B	1		B	WA	III	0,225	0	0,225	1,50	0,338	1,00	0,225
246	B	1		B	WA	II	0,697	0	0,697	1,25	0,871	0,80	0,558
247	B	1		B	WA	VI	1,104	0	1,104	2,00	2,208	1,20	1,325
248	B	1		B	WA	I	0,341	0	0,341	1,00	0,341	0,50	0,171
249	B	1		B	WR	II	0,774	0	0,774	1,25	0,968	0,80	0,619
250	B	1		B	WA	II	0,139	0	0,139	1,25	0,174	0,80	0,111

lfd.	ABW	EB	Kanal-	Fla	Geb.	Z. d.	Fläche	Abzug	Nettofläche	NF	Nutzungs- fläche	GFZ	Geschoss- fläche
Nr.	ABW	Art	Art	Art	VG	ha	%	ha	ha	ha	ha	ha	ha
1	3	5	7	8	9	10	11	12	13	14	15	16	17
251	B	1		B	WA	II	0,155	0	0,155	1,25	0,194	0,80	0,124
252	B	1		B	WA	II	0,155	0	0,155	1,25	0,194	0,80	0,124
253	B	1		B	WA	II	0,133	0	0,133	1,25	0,166	0,80	0,106
254	B	1		B	WA	II	0,155	0	0,155	1,25	0,194	0,80	0,124
255	B	1		B	WA	I	0,115	0	0,115	1,00	0,115	0,50	0,058
256	B	1		B	WA	II	0,185	0	0,185	1,25	0,231	0,80	0,148
257	B	1		B	WA	II	0,350	0	0,350	1,25	0,438	0,80	0,280
258	B	1		B	WA	I	0,107	0	0,107	1,00	0,107	0,50	0,054
259	B	1		B	WA	II	0,325	0	0,325	1,25	0,406	0,80	0,260
260	B	1		B	WA	II	0,340	0	0,340	1,25	0,425	0,80	0,272
261	B	1		B	WA	II	0,087	0	0,087	1,25	0,109	0,80	0,070
262	B	1		B	WA	II	0,155	0	0,155	1,25	0,194	0,80	0,124
263	B	1		B	WA	II	0,433	0	0,433	1,25	0,541	0,80	0,346
264	B	1		B	WA	II	0,107	0	0,107	1,25	0,134	0,80	0,086
265	B	1		B	WA	I	0,163	0	0,163	1,00	0,163	0,50	0,082
266	B	1		B	WA	I	0,054	0	0,054	1,00	0,054	0,50	0,027
267	B	1		B	WA	II	0,142	0	0,142	1,25	0,178	0,80	0,114
268	B	1		B	WA	III	0,133	0	0,133	1,50	0,200	1,00	0,133
269	B	1		B	MI	V	0,212	0	0,212	1,75	0,371	3,10	0,657
270	B	1		B	MI	V	0,240	0	0,240	1,75	0,420	2,10	0,504
271	B	1		B	MI	IV	0,229	0	0,229	1,75	0,401	2,30	0,527
272	B	1		B	WB	III	0,045	0	0,045	1,50	0,068	1,00	0,045
273	B	1		B	WB	III	0,104	0	0,104	1,50	0,156	0,90	0,094
274	B	1		B	WB	III	0,054	0	0,054	1,50	0,081	0,80	0,043
275	B	1		B	WB	III	0,021	0	0,021	1,50	0,032	1,40	0,029
276	B	1		B	WB	III	0,037	0	0,037	1,50	0,056	1,60	0,059
277	B	1		B	WB	III	0,085	0	0,085	1,50	0,128	1,30	0,111
278	B	1		B	WB	III	0,100	0	0,100	1,50	0,150	1,00	0,100
279	B	1		B	WB	IV	0,043	0	0,043	1,75	0,075	2,60	0,112
280	B	1		B	WB	IV	0,016	0	0,016	1,75	0,028	2,20	0,035
281	B	1		B	WB	IV	0,015	0	0,015	1,75	0,026	2,20	0,033
282	B	1		B	WB	III	0,123	0	0,123	1,50	0,185	1,50	0,185
283	B	1		B	WB	III	0,083	0	0,083	1,50	0,125	1,40	0,116
284	B	1		B	WB	V	0,198	0	0,198	1,75	0,347	2,60	0,515
285	B	1		B	WB	V	0,078	0	0,078	1,75	0,137	1,80	0,140
286	B	1		B	WB	III	0,132	0	0,132	1,50	0,198	1,20	0,158
287	B	1		B	WB	III	0,020	0	0,020	1,50	0,030	1,60	0,032
288	B	1		B	WB	III	0,020	0	0,020	1,50	0,030	1,20	0,024
289	B	1		B	WB	III	0,022	0	0,022	1,50	0,033	1,40	0,031
290	B	1		B	WB	III	0,064	0	0,064	1,50	0,096	1,80	0,115
291	B	1		B	WB	III	0,114	0	0,114	1,50	0,171	1,20	0,137
292	B	1		B	WB	IV	0,030	0	0,030	1,75	0,053	1,70	0,051
293	B	1		B	WB	III	0,081	0	0,081	1,50	0,122	1,70	0,138
294	B	1		B	WB	III	0,097	0	0,097	1,50	0,146	1,20	0,116
295	B	1		B	WB	III	0,030	0	0,030	1,50	0,045	1,50	0,045
296	B	1		B	WB	IV	0,051	0	0,051	1,75	0,089	1,20	0,061
297	B	1		B	WB	IV	0,020	0	0,020	1,75	0,035	1,30	0,026
298	B	1		B	WB	III	0,067	0	0,067	1,50	0,101	2,10	0,141
299	B	1		B	WB	IV	0,039	0	0,039	1,75	0,068	2,00	0,078
300	B	1		B	WB	III	0,057	0	0,057	1,50	0,086	1,20	0,068

lfd.	ABW	EB	Kanal-	Fla	Geb.	Z. d.	Fläche	Abzug	Nettofläche	NF	Nutzungs-	GFZ	Geschoss-
Nr.	ABW	Art	Art	Art	VG	ha	%	ha	ha	ha	ha	ha	ha
1	3	5	7	8	9	10	11	12	13	14	15	16	17
301	B	1		B	WB	IV	0,025	0	0,025	1,75	0,044	3,30	0,083
302	B	1		B	WB	IV	0,037	0	0,037	1,75	0,065	2,20	0,081
303	B	1		B	WB	IV	0,158	0	0,158	1,75	0,277	1,40	0,221
304	B	1		B	WB	IV	0,088	0	0,088	1,75	0,154	1,80	0,158
305	B	1		B	WB	III	0,041	0	0,041	1,50	0,062	1,50	0,062
306	B	1		B	MK	V	0,226	0	0,226	1,75	0,396	2,20	0,497
307	B	1		B	WA	I	0,174	0	0,174	1,00	0,174	0,50	0,087
308	B	1		B	MI	IV	1,727	0	1,727	1,75	3,022	1,10	1,900
309	B	1		B	MI	IV	0,278	0	0,278	1,75	0,487	1,10	0,306
310	B	1		B	MI	IV	0,235	0	0,235	1,75	0,411	1,10	0,259
311	B	1		B	GI	IV	3,221	0	3,221	1,75	5,637	2,20	7,086
312	B	1		B	WA	VI	0,396	0	0,396	2,00	0,792	1,20	0,475
313	B	1		B	MI	III	1,052	0	1,052	1,50	1,578	1,00	1,052
314	B	1		B	GE	II	0,653	0	0,653	1,25	0,816	1,60	1,045
315	B	1		B	MI	V	0,241	0	0,241	1,75	0,422	1,10	0,265
316	B	1		B	GE	IV	2,326	0	2,326	1,75	4,071	2,20	5,117
317	B	1		B	GI	IV	0,514	0	0,514	1,75	0,900	2,20	1,131
318	B	1		B	GI	V	4,700	0	4,700	1,75	8,225	2,20	10,340
319	B	1		B	GE	III	3,377	0	3,377	1,50	5,066	2,00	6,754
320	B	1		B	GE	III	2,246	0	2,246	1,50	3,369	2,00	4,492
321	B	1		B	GE	IV	3,318	0	3,318	1,75	5,807	2,20	7,300
322	B	1		B	GI	IV	3,197	0	3,197	1,75	5,595	2,20	7,033
323	B	1		B	GE	IV	0,419	0	0,419	1,75	0,733	2,20	0,922
324	B	1		B	GI	III	5,784	0	5,784	1,50	8,676	2,00	11,568
325	B	1		B	GE	II	1,881	0	1,881	1,25	2,351	1,60	3,010
326	B	1		B	MI	III	0,026	0	0,026	1,50	0,039	1,00	0,026
327	B	1		B	WA	II	0,193	0	0,193	1,25	0,241	0,50	0,097
328	B	1		B	WA	II	0,167	0	0,167	1,25	0,209	0,80	0,134
329	B	1		B	WA	III	0,131	0	0,131	1,50	0,197	1,00	0,131
330	B	1		B	WA	III	0,059	0	0,059	1,50	0,089	1,50	0,089
331	B	1		B	WA	III	0,089	0	0,089	1,50	0,134	0,90	0,080
332	B	1		B	WA	III	0,031	0	0,031	1,50	0,047	1,20	0,037
333	B	1		B	WA	IV	0,038	0	0,038	1,75	0,067	2,00	0,076
334	B	1		B	WA	IV	0,021	0	0,021	1,75	0,037	3,50	0,074
335	B	1		B	WA	III	0,225	0	0,225	1,50	0,338	0,80	0,180
336	B	1		B	WA	IV	0,091	0	0,091	1,75	0,159	1,80	0,164
337	B	1		B	WA	IV	0,056	0	0,056	1,75	0,098	2,80	0,157
338	B	1		B	WA	IV	0,118	0	0,118	1,75	0,207	1,80	0,212
339	B	1		B	WA	III	0,086	0	0,086	1,50	0,129	1,70	0,146
340	B	1		B	WA	III	0,061	0	0,061	1,50	0,092	2,00	0,122
341	B	1		B	WA	IV	0,197	0	0,197	1,75	0,345	1,20	0,236
342	B	1		B	WA	IV	0,570	0	0,570	1,75	0,998	1,40	0,798
343	B	1		B	MI	III	0,125	0	0,125	1,50	0,188	1,70	0,213
344	B	1		B	MI	III	0,084	0	0,084	1,50	0,126	2,10	0,176
345	B	1		B	MI	III	0,168	0	0,168	1,50	0,252	1,00	0,168
346	B	1		B	SO	III	0,713	0	0,713	1,50	1,070	0,90	0,642
347	B	1		B	WA	III	0,268	0	0,268	1,50	0,402	1,20	0,322
348	B	1		B	WA	III	0,056	0	0,056	1,50	0,084	1,60	0,090
349	B	1		B	WA	III	0,076	0	0,076	1,50	0,114	1,40	0,106
350	B	1		B	WA	IV	0,103	0	0,103	1,75	0,180	1,60	0,165



lfd.	ABW	EB	Kanal-	Fla	Geb.	Z. d.	Fläche	Abzug	Nettofläche	NF	Nutzungs- fläche	GFZ	Geschoss- fläche
Nr.	ABW	Art	Art	Art	VG	ha	%	ha	ha	ha	ha	ha	ha
1	3	5	7	8	9	10	11	12	13	14	15	16	17
351	B	1		B	WA	IV	0,020	0	0,020	1,75	0,035	2,40	0,048
352	B	1		B	WA	IV	0,082	0	0,082	1,75	0,144	2,40	0,197
353	B	1		B	WA	IV	0,028	0	0,028	1,75	0,049	1,80	0,050
354	B	1		B	WA	V	0,270	0	0,270	1,75	0,473	1,80	0,486
355	B	1		B	WA	V	0,093	0	0,093	1,75	0,163	1,50	0,140
356	B	1		B	WA	IV	0,017	0	0,017	1,75	0,030	3,80	0,065
357	B	1		B	WA	V	0,068	0	0,068	1,75	0,119	2,00	0,136
358	B	1		B	WA	IV	0,207	0	0,207	1,75	0,362	1,60	0,331
359	B	1		B	WA	III	0,060	0	0,060	1,50	0,090	1,60	0,096
360	B	1		B	WA	III	0,095	0	0,095	1,50	0,143	2,80	0,266
361	B	1		B	WA	III	0,070	0	0,070	1,50	0,105	1,00	0,070
362	B	1		B	MK	III	0,036	0	0,036	1,50	0,054	2,00	0,072
363	B	1		B	MK	IV	0,016	0	0,016	1,75	0,028	2,20	0,035
364	B	1		B	MK	III	0,033	0	0,033	1,50	0,050	2,00	0,066
365	B	1		B	WA	I	0,028	0	0,028	1,00	0,028	0,50	0,014
366	B	1		B	WA	III	0,033	0	0,033	1,50	0,050	1,00	0,033
367	B	1		B	WA	III	0,021	0	0,021	1,50	0,032	1,00	0,021
368	B	1		B	WA	III	0,105	0	0,105	1,50	0,158	1,00	0,105
369	B	1		B	WR	III	0,103	0	0,103	1,50	0,155	1,00	0,103
370	B	1		B	WR	III	0,040	0	0,040	1,50	0,060	1,00	0,040
371	B	1		B	WR	III	0,011	0	0,011	1,50	0,017	1,00	0,011
372	B	1		B	WA	III	0,023	0	0,023	1,50	0,035	1,00	0,023
373	B	1		B	WA	IV	0,027	0	0,027	1,75	0,047	1,10	0,030
374	B	1		B	WA	III	0,055	0	0,055	1,50	0,083	1,00	0,055
375	B	1		B	MI	V	0,202	0	0,202	1,75	0,354	1,60	0,323
376	B	1		B	MI	IV	0,039	0	0,039	1,75	0,068	1,10	0,043
377	B	1		B	MI	IV	0,249	0	0,249	1,75	0,436	1,30	0,324
378	B	1		B	WA	III	0,042	0	0,042	1,50	0,063	1,20	0,050
379	B	1		B	WA	IV	0,013	0	0,013	1,75	0,023	1,20	0,016
380	B	1		B	WA	IV	0,022	0	0,022	1,75	0,039	1,40	0,031
381	B	1		B	WA	III	0,026	0	0,026	1,50	0,039	1,10	0,029
382	B	1		B	WA	IV	0,339	0	0,339	1,75	0,593	1,10	0,373
383	B	1		B	WA	IV	0,135	0	0,135	1,75	0,236	1,50	0,203
384	B	1		B	WA	IV	0,031	0	0,031	1,75	0,054	1,60	0,050
385	B	1		B	WA	IV	0,088	0	0,088	1,75	0,154	1,20	0,106
386	B	1		B	WA	IV	0,190	0	0,190	1,75	0,333	1,30	0,247
387	B	1		B	MI	V	0,135	0	0,135	1,75	0,236	1,90	0,257
388	B	1		B	MI	IV	0,178	0	0,178	1,75	0,312	1,60	0,285
389	B	1		B	MI	III	0,079	0	0,079	1,50	0,119	1,40	0,111
390	B	1		B	MI	III	0,085	0	0,085	1,50	0,128	1,20	0,102
391	B	1		B	MI	III	0,071	0	0,071	1,50	0,107	1,10	0,078
392	B	1		B	MI	IV	0,097	0	0,097	1,75	0,170	1,10	0,107
393	B	1		B	WA	IV	0,199	0	0,199	1,75	0,348	1,40	0,279
394	B	1		B	WA	III	0,018	0	0,018	1,50	0,027	0,80	0,014
395	B	1		B	WA	III	0,034	0	0,034	1,50	0,051	1,20	0,041
396	B	1		B	WA	III	0,022	0	0,022	1,50	0,033	1,40	0,031
397	B	1		B	WA	IV	0,094	0	0,094	1,75	0,165	1,50	0,141
398	B	1		B	WA	IV	0,545	0	0,545	1,75	0,954	1,10	0,600
399	B	1		B	WA	IV	0,132	0	0,132	1,75	0,231	1,10	0,145
400	B	1		B	WA	III	0,044	0	0,044	1,50	0,066	1,20	0,053

lfd.	ABW	EB	Kanal-	Fla	Geb.	Z. d.	Fläche	Abzug	Nettofläche	NF	Nutzungs-	GFZ	Geschoss-
Nr.	ABW	Art	Art	Art	VG	ha	%	ha	ha	ha	ha	ha	
1	3	5	7	8	9	10	11	12	13	14	15	16	17
401	B	1		B	WA	III	0,049	0	0,049	1,50	0,074	0,70	0,034
402	B	1		B	WA	III	0,199	0	0,199	1,50	0,299	1,00	0,199
403	B	1		B	WA	III	0,038	0	0,038	1,50	0,057	0,80	0,030
404	B	1		B	UB	0	0,069	0	0,069	0,50	0,035	0,20	0,014
405	B	1		B	WA	III	0,243	0	0,243	1,50	0,365	1,00	0,243
406	B	1		B	WA	III	0,285	0	0,285	1,50	0,428	1,80	0,513
407	B	1		B	WA	III	0,036	0	0,036	1,50	0,054	1,20	0,043
408	B	1		B	WA	III	0,025	0	0,025	1,50	0,038	1,60	0,040
409	B	1		B	WA	III	0,031	0	0,031	1,50	0,047	1,00	0,031
410	B	1		B	WA	IV	0,424	0	0,424	1,75	0,742	1,10	0,466
411	B	1		B	WA	IV	0,047	0	0,047	1,75	0,082	1,40	0,066
412	B	1		B	WA	IV	0,195	0	0,195	1,75	0,341	1,00	0,195
413	B	1		B	WA	III	0,031	0	0,031	1,50	0,047	1,80	0,056
414	B	1		B	WA	III	0,019	0	0,019	1,50	0,029	1,00	0,019
415	B	1		B	SO	VI	6,683	0	6,683	2,00	13,366	1,00	6,683
416	B	1		B	WA	II	0,221	0	0,221	1,25	0,276	0,80	0,177
417	B	1		B	WA	I	0,124	0	0,124	1,00	0,124	0,50	0,062
418	B	1		B	WA	I	0,081	0	0,081	1,00	0,081	0,50	0,041
419	B	1		B	WA	I	0,100	0	0,100	1,00	0,100	0,50	0,050
420	B	1		B	WA	II	0,088	0	0,088	1,25	0,110	0,80	0,070
421	B	1		B	WA	II	0,220	0	0,220	1,25	0,275	0,80	0,176
422	B	1		B	WA	I	0,041	0	0,041	1,00	0,041	0,50	0,021
423	B	1		B	WA	I	0,028	0	0,028	1,00	0,028	0,50	0,014
424	B	1		B	WA	I	0,018	0	0,018	1,00	0,018	0,50	0,009
425	B	1		B	WA	II	0,354	0	0,354	1,25	0,443	0,80	0,283
426	B	1		B	WA	II	0,316	0	0,316	1,25	0,395	0,80	0,253
427	B	1		B	WA	I	0,098	0	0,098	1,00	0,098	0,50	0,049
428	B	1		B	UB	0	0,040	0	0,040	0,50	0,020	0,20	0,008
429	B	1		B	WA	I	0,131	0	0,131	1,00	0,131	0,50	0,066
430	B	1		B	WA	II	0,225	0	0,225	1,25	0,281	0,80	0,180
431	B	1		B	WA	I	0,394	0	0,394	1,00	0,394	0,50	0,197
432	B	1		B	WA	I	0,396	0	0,396	1,00	0,396	0,50	0,198
433	B	1		B	WA	I	0,391	0	0,391	1,00	0,391	0,50	0,196
434	B	1		B	WA	I	0,136	0	0,136	1,00	0,136	0,50	0,068
435	B	1		B	WA	II	0,073	0	0,073	1,25	0,091	0,80	0,058
436	B	1		B	WA	I	1,297	0	1,297	1,00	1,297	0,50	0,649
437	B	1		B	WA	I	0,083	0	0,083	1,00	0,083	0,50	0,042
438	B	1		B	WA	II	0,179	0	0,179	1,25	0,224	0,80	0,143
439	B	1		B	MI	I	0,142	0	0,142	1,00	0,142	0,50	0,071
440	B	1		B	MI	I	0,224	0	0,224	1,00	0,224	0,50	0,112
441	B	1		B	UB	0	2,427	0	2,427	0,50	1,214	0,20	0,485
442	B	1		B	MI	IV	1,015	0	1,015	1,75	1,776	1,20	1,218
443	B	1		B	GE	IV	1,600	0	1,600	1,75	2,800	1,60	2,560
444	B	1		B	GE	IV	0,157	0	0,157	1,75	0,275	2,00	0,314
445	B	1		B	GE	IV	1,236	0	1,236	1,75	2,163	2,00	2,472
446	B	1		B	SO	IV	3,661	0	3,661	1,75	6,407	2,20	8,054
447	B	1		B	GE	IV	3,744	0	3,744	1,75	6,552	2,00	7,488
448	B	1		B	MI	IV	0,866	0	0,866	1,75	1,516	2,00	1,732
449	B	1		B	WA	III	0,210	0	0,210	1,50	0,315	1,20	0,252
450	B	1		B	WA	II	0,396	0	0,396	1,25	0,495	0,70	0,277

lfd.	ABW	EB	Kanal-	Fla	Geb.	Z. d.	Fläche	Abzug	Nettofläche	NF	Nutzungs-	GFZ	Geschoss-
Nr.	ABW	Art	Art	Art	VG	ha	%	ha	ha	ha	ha	ha	ha
1	3	5	7	8	9	10	11	12	13	14	15	16	17
451	B	1		B	WA	II	0,545	0	0,545	1,25	0,681	0,70	0,382
452	B	1		B	WA	III	0,159	0	0,159	1,50	0,239	0,80	0,127
453	B	1		B	MI	III	0,501	0	0,501	1,50	0,752	1,00	0,501
454	B	1		B	MI	III	0,457	0	0,457	1,50	0,686	1,00	0,457
455	B	1		B	MI	III	0,189	0	0,189	1,50	0,284	1,00	0,189
456	B	1		B	MI	IV	0,924	0	0,924	1,75	1,617	2,00	1,848
457	B	1		B	MI	IV	1,335	0	1,335	1,75	2,336	1,20	1,602
458	B	1		B	MI	IV	0,826	0	0,826	1,75	1,446	1,20	0,991
459	B	1		B	WA	VI	0,317	0	0,317	2,00	0,634	1,00	0,317
460	B	1		B	WA	VI	0,124	0	0,124	2,00	0,248	1,00	0,124
461	B	1		B	WA	V	0,517	0	0,517	1,75	0,905	1,00	0,517
462	B	1		B	WA	IV	0,598	0	0,598	1,75	1,047	1,00	0,598
463	B	1		B	WA	IV	0,127	0	0,127	1,75	0,222	1,00	0,127
464	B	1		B	MI	IV	3,736	0	3,736	1,75	6,538	0,40	1,494
465	B	1		B	GE	III	5,129	0	5,129	1,50	7,694	1,20	6,155
466	B	1		B	MI	III	0,504	0	0,504	1,50	0,756	1,20	0,605
467	B	1		B	MI	III	0,188	0	0,188	1,50	0,282	1,20	0,226
468	B	1		B	MI	III	0,690	0	0,690	1,50	1,035	1,20	0,828
469	B	1		B	MI	III	1,669	0	1,669	1,50	2,504	1,20	2,003
470	B	1		B	GE	II	0,754	0	0,754	1,25	0,943	1,20	0,905
471	B	1		B	GE	II	1,809	0	1,809	1,25	2,261	1,20	2,171
472	B	1		B	GE	II	1,210	0	1,210	1,25	1,513	1,20	1,452
473	B	1		B	GE	II	0,562	0	0,562	1,25	0,703	1,20	0,674
474	B	1		B	GE	II	1,042	0	1,042	1,25	1,303	1,20	1,250
475	B	1		B	GE	IV	0,910	0	0,910	1,75	1,593	1,40	1,274
476	B	1		B	GE	III	0,526	0	0,526	1,50	0,789	1,40	0,736
477	B	1		B	GE	II	0,035	0	0,035	1,25	0,044	1,40	0,049
478	B	1		B	MI	III	0,661	0	0,661	1,50	0,992	0,60	0,397
479	B	1		B	MI	IV	0,779	0	0,779	1,75	1,363	1,20	0,935
480	B	1		B	WA	IV	0,155	0	0,155	1,75	0,271	1,20	0,186
481	B	1		B	WA	IV	0,549	0	0,549	1,75	0,961	1,20	0,659
482	B	1		B	WA	II	0,975	0	0,975	1,25	1,219	0,60	0,585
483	B	1		B	MI	II	0,265	0	0,265	1,25	0,331	0,40	0,106
484	B	1		B	MI	II	0,111	0	0,111	1,25	0,139	0,40	0,044
485	B	1		B	MI	IV	2,358	0	2,358	1,75	4,127	0,40	0,943
486	B	1		B	MI	IV	4,331	0	4,331	1,75	7,579	0,40	1,732
487	B	1		B	MI	II	0,139	0	0,139	1,25	0,174	0,80	0,111
488	B	1		B	GE	IV	1,420	0	1,420	1,75	2,485	2,00	2,840
489	B	1		B	GE	IV	3,401	0	3,401	1,75	5,952	2,00	6,802
490	B	1		B	GE	IV	2,964	0	2,964	1,75	5,187	2,00	5,928
491	B	1		B	GE	IV	1,151	0	1,151	1,75	2,014	2,00	2,302
492	B	1		B	GE	IV	3,013	0	3,013	1,75	5,273	2,00	6,026
493	B	1		B	GE	IV	0,202	0	0,202	1,75	0,354	2,00	0,404
494	B	1		B	GI	II	3,559	0	3,559	1,25	4,449	1,60	5,694
495	B	1		B	SO	II	3,412	0	3,412	1,25	4,265	1,60	5,459
496	B	1		B	GI	II	8,962	0	8,962	1,25	11,203	1,60	14,339
497	B	1		B	GI	II	0,136	0	0,136	1,25	0,170	1,60	0,218
498	B	1		B	SO	II	7,817	0	7,817	1,25	9,771	1,60	12,507
499	B	1		B	GI	II	5,872	0	5,872	1,25	7,340	1,60	9,395
500	B	1		B	SO	I	3,758	0	3,758	1,00	3,758	1,00	3,758

lfd.	ABW	EB	Kanal-	Fla	Geb.	Z. d.	Fläche	Abzug	Nettofläche	NF	Nutzungs- fläche	GFZ	Geschoss- fläche
Nr.	ABW	Art	Art	Art	VG	ha	%	ha	ha	ha	ha	ha	ha
1	3	5	7	8	9	10	11	12	13	14	15	16	17
501	B	1		B	GI	II	2,338	0	2,338	1,25	2,923	1,60	3,741
502	B	1		B	SO	I	2,594	0	2,594	1,00	2,594	1,00	2,594
503	B	1		B	WR	II	0,069	0	0,069	1,25	0,086	0,50	0,035
504	B	1		B	WR	II	0,108	0	0,108	1,25	0,135	0,60	0,065
505	B	1		B	WR	II	0,206	0	0,206	1,25	0,258	0,60	0,124
506	B	1		B	WR	I	0,169	0	0,169	1,00	0,169	0,50	0,085
507	B	1		B	WA	IV	0,592	0	0,592	1,75	1,036	0,80	0,474
508	B	1		B	WA	I	0,195	0	0,195	1,00	0,195	0,25	0,049
509	B	1		B	WA	II	0,079	0	0,079	1,25	0,099	0,60	0,047
510	B	1		B	WA	IV	1,258	0	1,258	1,75	2,202	1,00	1,258
511	B	1		B	WA	III	0,205	0	0,205	1,50	0,308	1,00	0,205
512	B	1		B	WA	II	0,274	0	0,274	1,25	0,343	0,60	0,164
513	B	1		B	WA	II	0,130	0	0,130	1,25	0,163	0,60	0,078
514	B	1		B	WA	II	0,079	0	0,079	1,25	0,099	0,60	0,047
515	B	1		B	WA	II	0,102	0	0,102	1,25	0,128	0,40	0,041
516	B	1		B	WA	II	0,623	0	0,623	1,25	0,779	0,60	0,374
517	B	1		B	WA	II	0,145	0	0,145	1,25	0,181	0,70	0,102
518	B	1		B	WA	III	0,196	0	0,196	1,50	0,294	0,80	0,157
519	B	1		B	WA	II	0,269	0	0,269	1,25	0,336	0,50	0,135
520	B	1		B	WA	II	0,122	0	0,122	1,25	0,153	0,60	0,073
521	B	1		B	WA	III	0,186	0	0,186	1,50	0,279	0,70	0,130
522	B	1		B	WA	I	0,191	0	0,191	1,00	0,191	0,50	0,096
523	B	1		B	WA	IV	0,531	0	0,531	1,75	0,929	0,90	0,478
524	B	1		B	WA	IV	1,162	0	1,162	1,75	2,034	0,70	0,813
525	B	1		B	WA	III	0,091	0	0,091	1,50	0,137	1,00	0,091
526	B	1		B	WA	IV	0,404	0	0,404	1,75	0,707	1,10	0,444
527	B	1		B	WA	IV	0,253	0	0,253	1,75	0,443	1,20	0,304
528	B	1		B	WA	III	0,255	0	0,255	1,50	0,383	1,00	0,255
529	B	1		B	WA	II	0,104	0	0,104	1,25	0,130	0,80	0,083
530	B	1		B	WR	II	0,556	0	0,556	1,25	0,695	0,60	0,334
531	B	1		B	WR	III	0,198	0	0,198	1,50	0,297	0,60	0,119
532	B	1		B	WR	III	0,295	0	0,295	1,50	0,443	0,70	0,207
533	B	1		B	WR	III	0,471	0	0,471	1,50	0,707	0,70	0,330
534	B	1		B	WR	IV	0,697	0	0,697	1,75	1,220	1,00	0,697
535	B	1		B	WR	III	0,096	0	0,096	1,50	0,144	1,00	0,096
536	B	1		B	WR	IV	0,583	0	0,583	1,75	1,020	1,00	0,583
537	B	1		B	WR	III	0,423	0	0,423	1,50	0,635	1,00	0,423
538	B	1		B	WR	I	0,209	0	0,209	1,00	0,209	0,40	0,084
539	B	1		B	WR	II	0,607	0	0,607	1,25	0,759	0,50	0,304
540	B	1		B	WR	I	0,584	0	0,584	1,00	0,584	0,25	0,146
541	B	1		B	WR	I	0,619	0	0,619	1,00	0,619	0,25	0,155
542	B	1		B	WR	I	0,468	0	0,468	1,00	0,468	0,25	0,117
543	B	1		B	WR	I	0,293	0	0,293	1,00	0,293	0,40	0,117
544	B	1		B	WR	I	0,085	0	0,085	1,00	0,085	0,30	0,026
545	B	1		B	WR	I	0,005	0	0,005	1,00	0,005	0,50	0,003
546	B	1		B	WR	III	0,192	0	0,192	1,50	0,288	0,90	0,173
547	B	1		B	WR	I	0,129	0	0,129	1,00	0,129	0,60	0,077
548	B	1		B	WR	I	0,206	0	0,206	1,00	0,206	0,60	0,124
549	B	1		B	WR	I	0,152	0	0,152	1,00	0,152	0,60	0,091
550	B	1		B	WR	I	0,154	0	0,154	1,00	0,154	0,60	0,092

lfd.	ABW	EB	Kanal-	Fla	Geb.	Z. d.	Fläche	Abzug	Nettofläche	NF	Nutzungs- fläche	GFZ	Geschoss- fläche
Nr.	ABW	Art	Art	Art	VG	ha	%	ha	ha	ha	ha	ha	ha
1	3	5	7	8	9	10	11	12	13	14	15	16	17
551	B	1		B	WR	III	0,226	0	0,226	1,50	0,339	0,90	0,203
552	B	1		B	WR	I	0,143	0	0,143	1,00	0,143	0,50	0,072
553	B	1		B	WR	III	0,245	0	0,245	1,50	0,368	0,90	0,221
554	B	1		B	WR	II	0,153	0	0,153	1,25	0,191	0,60	0,092
555	B	1		B	WR	IV	0,465	0	0,465	1,75	0,814	1,00	0,465
556	B	1		B	WR	I	0,060	0	0,060	1,00	0,060	0,50	0,030
557	B	1		B	WR	I	0,184	0	0,184	1,00	0,184	0,40	0,074
558	B	1		B	WR	I	0,130	0	0,130	1,00	0,130	0,30	0,039
559	B	1		B	WR	I	0,279	0	0,279	1,00	0,279	0,40	0,112
560	B	1		B	WR	I	0,111	0	0,111	1,00	0,111	0,40	0,044
561	B	1		B	WA	II	0,195	0	0,195	1,25	0,244	0,50	0,098
562	B	1		B	WA	II	0,284	0	0,284	1,25	0,355	0,80	0,227
563	B	1		B	MI	II	0,408	0	0,408	1,25	0,510	0,50	0,204
564	B	1		B	MK	V	0,200	0	0,200	1,75	0,350	2,20	0,440
565	B	1		B	WA	III	0,453	0	0,453	1,50	0,680	1,00	0,453
566	B	1		B	WA	III	0,440	0	0,440	1,50	0,660	1,00	0,440
567	B	1		B	MK	IV	0,315	0	0,315	1,75	0,551	2,20	0,693
568	B	1		B	MI	IV	0,261	0	0,261	1,75	0,457	1,10	0,287
569	B	1		B	WB	III	0,081	0	0,081	1,50	0,122	1,60	0,130
570	B	1		B	WB	IV	0,177	0	0,177	1,75	0,310	1,60	0,283
571	B	1		B	MK	IV	0,118	0	0,118	1,75	0,207	2,20	0,260
572	B	1		B	WA	III	0,118	0	0,118	1,50	0,177	1,00	0,118
573	B	1		B	WB	III	0,261	0	0,261	1,50	0,392	1,60	0,418
574	B	1		B	MI	III	0,028	0	0,028	1,50	0,042	1,00	0,028
575	B	1		B	MK	III	0,431	0	0,431	1,50	0,647	2,00	0,862
576	B	1		B	MK	IV	0,334	0	0,334	1,75	0,585	2,20	0,735
577	B	1		B	MI	III	0,183	0	0,183	1,50	0,275	1,00	0,183
578	B	1		B	WB	IV	0,618	0	0,618	1,75	1,082	1,60	0,989
579	B	1		B	MI	III	0,051	0	0,051	1,50	0,077	1,00	0,051
580	B	1		B	WA	IV	0,189	0	0,189	1,75	0,331	1,10	0,208
581	B	1		B	MI	III	0,748	0	0,748	1,50	1,122	1,00	0,748
582	B	1		B	MK	IV	0,261	0	0,261	1,75	0,457	2,20	0,574
583	B	1		B	MK	III	0,096	0	0,096	1,50	0,144	2,00	0,192
584	B	1		B	MK	III	0,150	0	0,150	1,50	0,225	2,00	0,300
585	B	1		B	MI	III	0,186	0	0,186	1,50	0,279	1,00	0,186
586	B	1		B	WB	III	0,129	0	0,129	1,50	0,194	1,60	0,206
587	B	1		B	MK	IV	0,486	0	0,486	1,75	0,851	2,20	1,069
588	B	1		B	MK	III	0,570	0	0,570	1,50	0,855	2,00	1,140
589	B	1		B	MI	IV	0,424	0	0,424	1,75	0,742	1,10	0,466
590	B	1		B	WB	IV	0,124	0	0,124	1,75	0,217	1,60	0,198
591	B	1		B	MK	IV	0,209	0	0,209	1,75	0,366	2,20	0,460
592	B	1		B	MI	III	1,208	0	1,208	1,50	1,812	1,00	1,208
593	B	1		B	WB	III	0,207	0	0,207	1,50	0,311	1,60	0,331
594	B	1		B	WA	II	0,511	0	0,511	1,25	0,639	0,80	0,409
595	B	1		B	WA	IV	0,061	0	0,061	1,75	0,107	1,10	0,067
596	B	1		B	MI	IV	0,394	0	0,394	1,75	0,690	1,10	0,433
597	B	1		B	WA	III	0,683	0	0,683	1,50	1,025	1,00	0,683
598	B	1		B	UB	I	3,784	0	3,784	0,50	1,892	0,20	0,757
599	B	1		B	WA	II	0,147	0	0,147	1,25	0,184	0,20	0,029
600	B	1		B	WA	I	0,510	0	0,510	1,00	0,510	0,50	0,255



lfd.	ABW	EB	Kanal-	Fla	Geb.	Z. d.	Fläche	Abzug	Nettofläche	NF	Nutzungs- fläche	GFZ	Geschoss- fläche
Nr.	ABW	Art	Art	Art	VG	ha	%	ha	ha	ha	ha	ha	ha
1	3	5	7	8	9	10	11	12	13	14	15	16	17
601	B	1		B	WA	II	0,064	0	0,064	1,25	0,080	0,30	0,019
602	B	1		B	WA	II	0,155	0	0,155	1,25	0,194	0,60	0,093
603	B	1		B	WA	II	0,056	0	0,056	1,25	0,070	0,30	0,017
604	B	1		B	WA	II	0,076	0	0,076	1,25	0,095	0,40	0,030
605	B	1		B	WA	II	0,045	0	0,045	1,25	0,056	0,40	0,018
606	B	1		B	WA	II	0,123	0	0,123	1,25	0,154	0,60	0,074
607	B	1		B	WA	I	0,228	0	0,228	1,00	0,228	0,50	0,114
608	G	1		B	WA	II	0,882	0	0,882	1,25	1,103	0,80	0,706
609	B	1		B	WA	II	0,044	0	0,044	1,25	0,055	0,40	0,018
610	B	1		B	WA	II	0,063	0	0,063	1,25	0,079	0,60	0,038
611	B	1		B	WA	II	0,052	0	0,052	1,25	0,065	0,30	0,016
612	B	1		B	WA	I	0,080	0	0,080	1,00	0,080	0,50	0,040
613	B	1		B	WA	III	0,186	0	0,186	1,50	0,279	0,70	0,130
614	B	1		B	WA	VI	0,287	0	0,287	2,00	0,574	1,90	0,545
615	B	1		B	WA	III	0,100	0	0,100	1,50	0,150	0,60	0,060
616	B	1		B	WA	III	0,154	0	0,154	1,50	0,231	0,40	0,062
617	B	1		B	WA	II	0,054	0	0,054	1,25	0,068	0,30	0,016
618	B	1		B	WA	II	0,065	0	0,065	1,25	0,081	0,60	0,039
619	B	1		B	WA	II	0,049	0	0,049	1,25	0,061	0,40	0,020
620	B	1		B	WA	II	0,050	0	0,050	1,25	0,063	0,20	0,010
621	B	1		B	WA	II	0,057	0	0,057	1,25	0,071	0,20	0,011
622	B	1		B	WA	II	0,152	0	0,152	1,25	0,190	0,60	0,091
623	B	1		B	WA	II	0,066	0	0,066	1,25	0,083	0,20	0,013
624	B	1		B	WA	II	0,204	0	0,204	1,25	0,255	0,60	0,122
625	B	1		B	WA	II	0,057	0	0,057	1,25	0,071	0,40	0,023
626	B	1		B	WA	II	0,046	0	0,046	1,25	0,058	0,40	0,018
627	B	1		B	WA	II	0,141	0	0,141	1,25	0,176	0,50	0,071
628	B	1		B	WA	II	0,205	0	0,205	1,25	0,256	0,30	0,062
629	B	1		B	WA	II	0,149	0	0,149	1,25	0,186	0,50	0,075
630	B	1		B	WA	II	0,150	0	0,150	1,25	0,188	0,50	0,075
631	B	1		B	WA	II	0,050	0	0,050	1,25	0,063	0,40	0,020
632	B	1		B	WA	II	0,067	0	0,067	1,25	0,084	0,30	0,020
633	B	1		B	WA	VI	0,418	0	0,418	2,00	0,836	0,90	0,376
634	B	1		B	WA	IV	0,301	0	0,301	1,75	0,527	0,80	0,241
635	B	1		B	WA	IV	0,630	0	0,630	1,75	1,103	0,70	0,441
636	B	1		B	WA	VI	0,467	0	0,467	2,00	0,934	0,80	0,374
637	B	1		B	WA	IV	0,224	0	0,224	1,75	0,392	1,10	0,246
638	B	1		B	WA	IV	0,363	0	0,363	1,75	0,635	0,60	0,218
639	B	1		B	WA	I	0,029	0	0,029	1,00	0,029	0,50	0,015
640	B	1		B	WA	I	0,239	0	0,239	1,00	0,239	0,50	0,120
641	B	1		B	WA	VI	0,317	0	0,317	2,00	0,634	1,20	0,380
642	B	1		B	WA	I	0,282	0	0,282	1,00	0,282	0,50	0,141
643	B	1		B	WA	I	0,226	0	0,226	1,00	0,226	0,50	0,113
644	B	1		B	WA	II	0,042	0	0,042	1,25	0,053	0,30	0,013
645	B	1		B	WA	II	0,062	0	0,062	1,25	0,078	0,60	0,037
646	B	1		B	WA	II	0,041	0	0,041	1,25	0,051	0,30	0,012
647	B	1		B	WA	II	0,041	0	0,041	1,25	0,051	0,40	0,016
648	B	1		B	WA	II	0,049	0	0,049	1,25	0,061	0,60	0,029
649	B	1		B	WA	II	0,050	0	0,050	1,25	0,063	0,30	0,015
650	B	1		B	WA	II	0,061	0	0,061	1,25	0,076	0,20	0,012

lfd.	ABW	EB	Kanal-	Fla	Geb.	Z. d.	Fläche	Abzug	Nettofläche	NF	Nutzungs-	GFZ	Geschoss-
Nr.	ABW	Art	Art	Art	VG	ha	%	ha	ha	ha	ha	ha	ha
1	3	5	7	8	9	10	11	12	13	14	15	16	17
651	B	1		B	WA	II	0,041	0	0,041	1,25	0,051	0,60	0,025
652	B	1		B	WA	II	0,121	0	0,121	1,25	0,151	0,20	0,024
653	B	1		B	WA	II	0,044	0	0,044	1,25	0,055	0,60	0,026
654	B	1		B	WA	II	0,100	0	0,100	1,25	0,125	0,20	0,020
655	B	1		B	WA	II	0,112	0	0,112	1,25	0,140	0,50	0,056
656	B	1		B	WA	II	0,056	0	0,056	1,25	0,070	0,20	0,011
657	B	1		B	WA	II	0,045	0	0,045	1,25	0,056	0,30	0,014
658	B	1		B	WA	II	0,091	0	0,091	1,25	0,114	0,50	0,046
659	B	1		B	WA	II	0,034	0	0,034	1,25	0,043	0,40	0,014
660	B	1		B	WA	II	0,055	0	0,055	1,25	0,069	0,20	0,011
661	B	1		B	WA	I	0,072	0	0,072	1,00	0,072	0,50	0,036
662	B	1		B	WA	III	0,092	0	0,092	1,50	0,138	0,60	0,055
663	B	1		B	WA	III	0,089	0	0,089	1,50	0,134	0,70	0,062
664	B	1		B	WA	III	0,218	0	0,218	1,50	0,327	0,50	0,109
665	B	1		B	WA	III	0,223	0	0,223	1,50	0,335	0,60	0,134
666	B	1		B	WA	II	0,036	0	0,036	1,25	0,045	0,40	0,014
667	B	1		B	WA	II	0,040	0	0,040	1,25	0,050	0,40	0,016
668	B	1		B	WA	II	0,129	0	0,129	1,25	0,161	0,60	0,077
669	B	1		B	WA	II	0,124	0	0,124	1,25	0,155	0,60	0,074
670	B	1		B	WA	II	0,108	0	0,108	1,25	0,135	0,60	0,065
671	B	1		B	WA	II	0,042	0	0,042	1,25	0,053	0,30	0,013
672	B	1		B	WA	II	0,044	0	0,044	1,25	0,055	0,30	0,013
673	B	1		B	WA	II	0,084	0	0,084	1,25	0,105	0,40	0,034
674	B	1		B	WA	II	0,039	0	0,039	1,25	0,049	0,30	0,012
675	B	1		B	WA	I	0,976	0	0,976	1,00	0,976	0,60	0,586
676	B	1		B	WA	III	0,153	0	0,153	1,50	0,230	0,40	0,061
677	B	1		B	WA	III	0,128	0	0,128	1,50	0,192	0,50	0,064
678	B	1		B	WA	III	0,193	0	0,193	1,50	0,290	0,70	0,135
679	B	1		B	WA	III	0,222	0	0,222	1,50	0,333	0,50	0,111
680	B	1		B	WA	III	0,229	0	0,229	1,50	0,344	0,50	0,115
681	B	1		B	WA	III	0,224	0	0,224	1,50	0,336	0,40	0,090
682	B	1		B	WA	III	0,086	0	0,086	1,50	0,129	0,60	0,052
683	B	1		B	WA	III	0,096	0	0,096	1,50	0,144	0,50	0,048
684	B	1		B	WA	I	0,085	0	0,085	1,00	0,085	0,50	0,043
685	B	1		B	WA	IV	0,330	0	0,330	1,75	0,578	0,70	0,231
686	B	1		B	WA	IV	0,407	0	0,407	1,75	0,712	0,60	0,244
687	B	1		B	WA	IV	0,508	0	0,508	1,75	0,889	0,50	0,254
688	B	1		B	WA	III	0,275	0	0,275	1,50	0,413	0,70	0,193
689	B	1		B	WA	II	0,411	0	0,411	1,25	0,514	0,30	0,123
690	B	1		B	WA	IV	0,263	0	0,263	1,75	0,460	0,60	0,158
691	B	1		B	WA	II	0,466	0	0,466	1,25	0,583	0,30	0,140
692	B	1		B	WA	IV	0,179	0	0,179	1,75	0,313	0,70	0,125
693	B	1		B	WA	VI	0,420	0	0,420	2,00	0,840	1,20	0,504
694	B	1		B	WA	III	0,399	0	0,399	1,50	0,599	0,50	0,200
696	G	1		B	WA	II	3,026	0	3,026	1,25	3,783	0,80	2,421
697	B	1		B	WA	VI	1,310	0	1,310	2,00	2,620	1,00	1,310
698	B	1		B	WA	IV	0,546	0	0,546	1,75	0,956	1,00	0,546
699	B	1		B	WA	III	0,249	0	0,249	1,50	0,374	0,90	0,224
700	B	1		B	WA	I	0,076	0	0,076	1,00	0,076	0,30	0,023
701	B	1		B	WA	I	0,232	0	0,232	1,00	0,232	0,40	0,093

lfd.	ABW	EB	Kanal-	Fla	Geb.	Z. d.	Fläche	Abzug	Nettofläche	NF	Nutzungs- fläche	GFZ	Geschoss- fläche
Nr.	ABW	Art	Art	Art	VG	ha	%	ha	ha	ha	ha	ha	ha
1	3	5	7	8	9	10	11	12	13	14	15	16	17
702	B	1		B	WA	I	0,056	0	0,056	1,00	0,056	0,50	0,028
703	B	1		B	SO	I	0,455	0	0,455	1,00	0,455	0,50	0,228
704	B	1		B	WA	II	0,338	0	0,338	1,25	0,423	0,60	0,203
705	B	1		B	WA	I	0,129	0	0,129	1,00	0,129	0,50	0,065
706	B	1		B	WA	I	0,208	0	0,208	1,00	0,208	0,40	0,083
707	B	1		B	WA	II	0,866	0	0,866	1,25	1,083	0,40	0,346
708	B	1		B	WA	III	0,179	0	0,179	1,50	0,269	0,60	0,107
709	B	1		B	WA	IV	0,174	0	0,174	1,75	0,305	0,80	0,139
710	B	1		B	WA	I	0,154	0	0,154	1,00	0,154	0,50	0,077
711	B	1		B	WA	IV	0,116	0	0,116	1,75	0,203	1,90	0,220
712	B	1		B	WA	IV	0,331	0	0,331	1,75	0,579	0,90	0,298
713	B	1		B	WA	III	0,239	0	0,239	1,50	0,359	0,70	0,167
714	B	1		B	WA	III	0,397	0	0,397	1,50	0,596	0,60	0,238
715	B	1		B	WA	II	0,165	0	0,165	1,25	0,206	0,30	0,050
716	B	1		B	WA	II	0,075	0	0,075	1,25	0,094	0,40	0,030
717	B	1		B	WA	II	0,155	0	0,155	1,25	0,194	0,20	0,031
718	B	1		B	WA	II	0,249	0	0,249	1,25	0,311	0,30	0,075
719	B	1		B	WA	V	0,377	0	0,377	1,75	0,660	1,10	0,415
720	B	1		B	WA	III	0,154	0	0,154	1,50	0,231	0,90	0,139
721	B	1		B	WA	III	0,358	0	0,358	1,50	0,537	0,80	0,286
722	B	1		B	WA	III	0,323	0	0,323	1,50	0,485	0,70	0,226
723	B	1		B	WA	VI	0,551	0	0,551	2,00	1,102	1,10	0,606
724	B	1		B	WA	IV	0,624	0	0,624	1,75	1,092	1,10	0,686
725	B	1		B	WA	II	0,135	0	0,135	1,25	0,169	0,80	0,108
726	B	1		B	WA	II	0,165	0	0,165	1,25	0,206	0,60	0,099
727	B	1		B	WA	III	0,120	0	0,120	1,50	0,180	0,80	0,096
728	B	1		B	WA	III	0,158	0	0,158	1,50	0,237	0,60	0,095
729	B	1		B	WA	II	0,041	0	0,041	1,25	0,051	0,30	0,012
730	B	1		B	WA	II	0,020	0	0,020	1,25	0,025	0,50	0,010
731	B	1		B	WA	II	0,034	0	0,034	1,25	0,043	0,30	0,010
732	B	1		B	WA	II	0,029	0	0,029	1,25	0,036	0,40	0,012
733	B	1		B	WA	II	0,028	0	0,028	1,25	0,035	0,40	0,011
734	B	1		B	WA	II	0,035	0	0,035	1,25	0,044	0,60	0,021
735	B	1		B	WA	II	0,033	0	0,033	1,25	0,041	0,30	0,010
736	B	1		B	WA	II	0,018	0	0,018	1,25	0,023	0,50	0,009
737	B	1		B	WA	II	0,067	0	0,067	1,25	0,084	0,50	0,034
738	B	1		B	WA	II	0,032	0	0,032	1,25	0,040	0,30	0,010
739	B	1		B	WA	II	0,104	0	0,104	1,25	0,130	0,50	0,052
740	B	1		B	WA	III	0,126	0	0,126	1,50	0,189	0,70	0,088
741	B	1		B	WA	IV	0,176	0	0,176	1,75	0,308	1,00	0,176
742	B	1		B	WA	II	0,022	0	0,022	1,25	0,028	0,60	0,013
743	B	1		B	WA	II	0,040	0	0,040	1,25	0,050	0,60	0,024
744	B	1		B	WA	II	0,016	0	0,016	1,25	0,020	0,80	0,013
745	B	1		B	WA	II	0,186	0	0,186	1,25	0,233	0,40	0,074
746	B	1		B	WA	I	0,200	0	0,200	1,00	0,200	0,30	0,060
747	B	1		B	WA	I	0,045	0	0,045	1,00	0,045	0,40	0,018
748	B	1		B	WA	III	0,226	0	0,226	1,50	0,339	0,60	0,136
749	B	1		B	WA	III	0,140	0	0,140	1,50	0,210	0,70	0,098
750	B	1		B	WA	II	0,024	0	0,024	1,25	0,030	0,40	0,010
751	B	1		B	WA	II	0,026	0	0,026	1,25	0,033	0,70	0,018

lfd.	ABW	EB	Kanal-	Fla	Geb.	Z. d.	Fläche	Abzug	Nettofläche	NF	Nutzungs-	GFZ	Geschoss-
Nr.	ABW	Art	Art	Art	VG	ha	%	ha	ha	ha	ha	ha	ha
1	3	5	7	8	9	10	11	12	13	14	15	16	17
752	B	1		B	WA	II	0,028	0	0,028	1,25	0,035	0,60	0,017
753	B	1		B	WA	II	0,019	0	0,019	1,25	0,024	0,50	0,010
754	B	1		B	WA	II	0,059	0	0,059	1,25	0,074	0,60	0,035
755	B	1		B	WA	II	0,016	0	0,016	1,25	0,020	0,50	0,008
756	B	1		B	WA	II	0,019	0	0,019	1,25	0,024	0,40	0,008
757	B	1		B	WA	II	0,015	0	0,015	1,25	0,019	0,60	0,009
758	B	1		B	WA	II	0,024	0	0,024	1,25	0,030	0,70	0,017
759	B	1		B	WA	II	0,016	0	0,016	1,25	0,020	0,50	0,008
760	B	1		B	WA	II	0,100	0	0,100	1,25	0,125	0,30	0,030
761	B	1		B	WA	II	0,069	0	0,069	1,25	0,086	0,30	0,021
762	B	1		B	WA	II	0,079	0	0,079	1,25	0,099	0,30	0,024
763	B	1		B	WA	II	0,068	0	0,068	1,25	0,085	0,30	0,020
764	B	1		B	WA	I	0,172	0	0,172	1,00	0,172	0,50	0,086
765	B	1		B	WA	II	0,213	0	0,213	1,25	0,266	1,00	0,213
766	B	1		B	WA	II	0,211	0	0,211	1,25	0,264	1,00	0,211
767	B	1		B	WA	II	0,215	0	0,215	1,25	0,269	1,00	0,215
768	B	1		B	WA	II	0,215	0	0,215	1,25	0,269	1,00	0,215
769	B	1		B	WA	II	0,202	0	0,202	1,25	0,253	1,00	0,202
770	B	1		B	WA	II	0,210	0	0,210	1,25	0,263	1,00	0,210
771	B	1		B	WA	II	0,042	0	0,042	1,25	0,053	0,80	0,034
772	B	1		B	WA	II	0,022	0	0,022	1,25	0,028	0,80	0,018
773	B	1		B	WA	II	0,049	0	0,049	1,25	0,061	1,00	0,049
774	B	1		B	WA	I	0,096	0	0,096	1,00	0,096	0,30	0,029
775	B	1		B	WA	V	0,075	0	0,075	1,75	0,131	1,30	0,098
776	B	1		B	WA	III	0,122	0	0,122	1,50	0,183	0,80	0,098
777	B	1		B	WA	III	0,075	0	0,075	1,50	0,113	0,70	0,053
778	B	1		B	WA	II	0,042	0	0,042	1,25	0,053	0,60	0,025
779	B	1		B	WA	II	0,021	0	0,021	1,25	0,026	0,90	0,019
780	B	1		B	WA	III	0,242	0	0,242	1,50	0,363	1,10	0,266
781	B	1		B	WA	III	0,061	0	0,061	1,50	0,092	0,70	0,043
782	B	1		B	WA	III	0,068	0	0,068	1,50	0,102	0,80	0,054
783	B	1		B	WA	I	0,346	0	0,346	1,00	0,346	0,30	0,104
784	B	1		B	WA	II	0,071	0	0,071	1,25	0,089	0,60	0,043
785	B	1		B	WA	II	0,170	0	0,170	1,25	0,213	1,00	0,170
786	B	1		B	WA	II	0,202	0	0,202	1,25	0,253	1,00	0,202
787	B	1		B	WA	II	0,256	0	0,256	1,25	0,320	1,00	0,256
788	B	1		B	WA	II	0,266	0	0,266	1,25	0,333	1,00	0,266
789	B	1		B	WA	II	0,285	0	0,285	1,25	0,356	1,00	0,285
790	B	1		B	WA	II	0,246	0	0,246	1,25	0,308	1,00	0,246
791	B	1		B	WA	II	0,390	0	0,390	1,25	0,488	1,00	0,390
792	B	1		B	WA	II	0,034	0	0,034	1,25	0,043	0,80	0,027
793	B	1		B	WA	II	0,033	0	0,033	1,25	0,041	1,00	0,033
794	B	1		B	WA	II	0,045	0	0,045	1,25	0,056	0,70	0,032
795	B	1		B	WA	II	0,034	0	0,034	1,25	0,043	0,80	0,027
796	B	1		B	WA	II	0,047	0	0,047	1,25	0,059	0,80	0,038
797	B	1		B	WA	II	0,035	0	0,035	1,25	0,044	0,80	0,028
798	B	1		B	WA	II	0,046	0	0,046	1,25	0,058	0,80	0,037
799	B	1		B	WA	II	0,033	0	0,033	1,25	0,041	1,00	0,033
800	B	1		B	WA	II	0,033	0	0,033	1,25	0,041	1,00	0,033
801	B	1		B	WA	II	0,033	0	0,033	1,25	0,041	1,00	0,033

lfd.	ABW	EB	Kanal-	Fla	Geb.	Z. d.	Fläche	Abzug	Nettofläche	NF	Nutzungs- fläche	GFZ	Geschoss- fläche
Nr.	ABW	Art	Art	Art	VG	ha	%	ha	ha	ha	ha	ha	ha
1	3	5	7	8	9	10	11	12	13	14	15	16	17
802	B	1		B	WA	II	0,034	0	0,034	1,25	0,043	0,80	0,027
803	B	1		B	WA	II	0,045	0	0,045	1,25	0,056	0,80	0,036
804	B	1		B	WA	II	0,033	0	0,033	1,25	0,041	1,00	0,033
805	B	1		B	WA	II	0,034	0	0,034	1,25	0,043	1,00	0,034
806	B	1		B	WA	II	0,041	0	0,041	1,25	0,051	1,00	0,041
807	B	1		B	WA	II	0,052	0	0,052	1,25	0,065	0,80	0,042
808	B	1		B	WA	II	0,035	0	0,035	1,25	0,044	0,80	0,028
809	B	1		B	WA	II	0,034	0	0,034	1,25	0,043	0,80	0,027
810	B	1		B	WA	II	0,045	0	0,045	1,25	0,056	0,80	0,036
811	B	1		B	WA	II	0,043	0	0,043	1,25	0,054	0,80	0,034
812	B	1		B	WA	II	0,040	0	0,040	1,25	0,050	0,80	0,032
813	B	1		B	WA	I	0,604	0	0,604	1,00	0,604	0,50	0,302
814	B	1		B	WA	III	1,635	0	1,635	1,50	2,453	0,90	1,472
815	B	1		B	WA	I	0,116	0	0,116	1,00	0,116	0,50	0,058
816	B	1		B	WA	II	0,071	0	0,071	1,25	0,089	0,10	0,007
817	B	1		B	WA	II	0,077	0	0,077	1,25	0,096	0,10	0,008
818	B	1		B	WA	II	0,101	0	0,101	1,25	0,126	0,50	0,051
819	B	1		B	WA	II	0,102	0	0,102	1,25	0,128	0,50	0,051
820	B	1		B	WA	II	0,070	0	0,070	1,25	0,088	0,30	0,021
821	B	1		B	WA	II	0,048	0	0,048	1,25	0,060	0,40	0,019
822	B	1		B	WA	II	0,047	0	0,047	1,25	0,059	0,20	0,009
823	B	1		B	WA	II	0,094	0	0,094	1,25	0,118	0,60	0,056
824	B	1		B	WA	II	0,089	0	0,089	1,25	0,111	0,60	0,053
825	B	1		B	WA	II	0,031	0	0,031	1,25	0,039	0,30	0,009
826	B	1		B	WA	II	0,035	0	0,035	1,25	0,044	0,30	0,011
827	B	1		B	WA	I	0,027	0	0,027	1,00	0,027	0,50	0,014
828	B	1		B	WA	II	0,039	0	0,039	1,25	0,049	0,20	0,008
829	B	1		B	WA	II	0,044	0	0,044	1,25	0,055	0,20	0,009
830	B	1		B	WA	II	0,039	0	0,039	1,25	0,049	0,20	0,008
831	B	1		B	WA	II	0,039	0	0,039	1,25	0,049	0,20	0,008
832	B	1		B	WA	II	0,029	0	0,029	1,25	0,036	0,60	0,017
833	B	1		B	WA	II	0,028	0	0,028	1,25	0,035	0,60	0,017
834	B	1		B	WA	II	0,029	0	0,029	1,25	0,036	0,60	0,017
835	B	1		B	WA	II	0,034	0	0,034	1,25	0,043	0,30	0,010
836	B	1		B	WA	II	0,034	0	0,034	1,25	0,043	0,30	0,010
837	B	1		B	WA	II	0,027	0	0,027	1,25	0,034	0,30	0,008
838	B	1		B	WA	II	0,026	0	0,026	1,25	0,033	0,70	0,018
839	B	1		B	WA	II	0,033	0	0,033	1,25	0,041	0,30	0,010
840	B	1		B	WA	II	0,021	0	0,021	1,25	0,026	0,40	0,008
841	B	1		B	WA	II	0,089	0	0,089	1,25	0,111	0,60	0,053
842	B	1		B	WA	II	0,037	0	0,037	1,25	0,046	0,20	0,007
843	B	1		B	WA	II	0,035	0	0,035	1,25	0,044	0,30	0,011
844	B	1		B	WA	II	0,118	0	0,118	1,25	0,148	0,60	0,071
845	B	1		B	WA	II	0,054	0	0,054	1,25	0,068	0,40	0,022
846	B	1		B	WA	II	0,037	0	0,037	1,25	0,046	0,20	0,007
847	B	1		B	WA	II	0,090	0	0,090	1,25	0,113	0,80	0,072
848	B	1		B	WA	II	0,029	0	0,029	1,25	0,036	0,30	0,009
849	B	1		B	WA	II	0,031	0	0,031	1,25	0,039	0,30	0,009
850	B	1		B	WA	II	0,076	0	0,076	1,25	0,095	0,70	0,053
851	B	1		B	WA	II	0,019	0	0,019	1,25	0,024	0,50	0,010



lfd.	ABW	EB	Kanal-	Fla	Geb.	Z. d.	Fläche	Abzug	Nettofläche	NF	Nutzungs-	GFZ	Geschoss-
Nr.	ABW	Art	Art	Art	VG	ha	%	ha	ha	ha	ha	ha	
1	3	5	7	8	9	10	11	12	13	14	15	16	17
852	B	1		B	GE	IV	1,962	0	1,962	1,75	3,434	2,20	4,316
853	B	1		B	GE	IV	4,235	0	4,235	1,75	7,411	2,20	9,317
854	B	1		B	GE	III	0,608	0	0,608	1,50	0,912	1,60	0,973
858	B	1		I	MI	II	0,196	0	0,196	1,25	0,245	0,80	0,157
859	G	1		Z	GE	II	2,291	20	1,833	1,25	2,291	1,60	2,933
860	B	1		I	UB	I	4,593	0	4,593	0,50	2,297	0,20	0,919
861	B	1		I	UB	0	0,433	0	0,433	0,50	0,217	0,20	0,087
862	B	1		I	UB	I	12,020	0	12,020	0,50	6,010	0,20	2,404
863	B	1		I	MI	III	0,558	0	0,558	1,50	0,837	1,00	0,558
864	B	1		I	MI	I	0,177	0	0,177	1,00	0,177	0,50	0,089
865	B	1		I	SO	III	3,039	0	3,039	1,50	4,559	2,00	6,078
866	B	1		I	UB	I	0,660	0	0,660	0,50	0,330	0,20	0,132
867	G	1		Z	SO	II	1,906	20	1,525	1,25	1,906	1,60	2,440
868	B	1		I	WA	I	0,260	0	0,260	1,00	0,260	0,50	0,130
869	B	1		I	WA	II	0,052	0	0,052	1,25	0,065	0,80	0,042
870	B	1		A	MI	II	0,058	0	0,058	1,25	0,073	0,80	0,046
871	B	1		I	MI	I	0,182	0	0,182	1,00	0,182	0,50	0,091
872	B	1		I	WA	II	0,608	0	0,608	1,25	0,760	0,80	0,486
873	B	1		I	WA	III	0,136	0	0,136	1,50	0,204	1,00	0,136
874	B	1		I	WA	I	0,462	0	0,462	1,00	0,462	0,50	0,231
875	B	1		B	UB	I	4,174	0	4,174	0,50	2,087	0,20	0,835
876	B	1		I	GE	I	1,268	0	1,268	1,00	1,268	1,00	1,268
877	B	1		I	MI	IV	0,318	0	0,318	1,75	0,557	1,10	0,350
878	B	1		B	SO	III	1,953	0	1,953	1,50	2,930	1,50	2,930
879	B	1		B	SO	III	1,145	0	1,145	1,50	1,718	1,50	1,718
880	B	1		A	MI	II	0,042	0	0,042	1,25	0,053	0,80	0,034
881	B	1		A	MI	II	0,065	0	0,065	1,25	0,081	0,80	0,052
882	B	1		A	UB	I	2,370	0	2,370	0,50	1,185	0,20	0,474
883	B	1		B	SO	III	3,277	0	3,277	1,50	4,916	2,00	6,554
884	B	1		I	MI	II	0,976	0	0,976	1,25	1,220	0,80	0,781
885	B	1		I	UB	II	2,487	0	2,487	0,50	1,244	0,20	0,497
886	B	1		I	MI	III	0,270	0	0,270	1,50	0,405	1,00	0,270
887	B	1		I	WA	I	0,470	0	0,470	1,00	0,470	0,50	0,235
888	B	1		I	SO	I	0,432	0	0,432	1,00	0,432	1,00	0,432
889	B	1		I	SO	IV	7,864	0	7,864	1,75	13,762	2,20	17,301
890	B	1		I	MI	I	1,147	0	1,147	1,00	1,147	0,50	0,574
891	B	1		I	MI	II	0,293	0	0,293	1,25	0,366	0,80	0,234
892	B	1		I	MI	II	1,468	0	1,468	1,25	1,835	0,80	1,174
893	B	1		I	SO	I	0,306	0	0,306	1,00	0,306	1,00	0,306
894	B	1		I	MI	I	0,511	0	0,511	1,00	0,511	0,50	0,256
895	B	1		I	MI	I	0,241	0	0,241	1,00	0,241	0,50	0,121
896	B	1		A	MI	II	0,293	0	0,293	1,25	0,366	0,80	0,234
898	B	1		B	SO	II	9,907	0	9,907	1,25	12,384	0,40	3,963
899	B	1		B	UB	0	3,731	0	3,731	0,50	1,866	0,20	0,746
900	B	1		B	SO	III	5,167	0	5,167	1,50	7,751	2,00	10,334
901	B	1		B	SO	IV	3,372	0	3,372	1,75	5,901	1,40	4,721
902	B	1		B	WA	II	0,088	0	0,088	1,25	0,110	0,50	0,044
903	B	1		B	WA	II	0,084	0	0,084	1,25	0,105	0,50	0,042
904	B	1		B	WA	II	0,080	0	0,080	1,25	0,100	0,50	0,040
905	B	1		B	WA	II	0,118	0	0,118	1,25	0,148	0,70	0,083

lfd.	ABW	EB	Kanal-	Fla	Geb.	Z. d.	Fläche	Abzug	Nettofläche	NF	Nutzungs- fläche	GFZ	Geschoss- fläche
Nr.	ABW	Art	Art	Art	VG	ha	%	ha	ha	ha	ha	ha	ha
1	3	5	7	8	9	10	11	12	13	14	15	16	17
906	B	1		B	WA	II	0,121	0	0,121	1,25	0,151	0,70	0,085
907	B	1		B	WA	II	0,113	0	0,113	1,25	0,141	0,70	0,079
908	B	1		B	WA	II	0,041	0	0,041	1,25	0,051	0,50	0,021
909	B	1		B	WA	II	0,056	0	0,056	1,25	0,070	0,50	0,028
910	B	1		B	WA	II	0,059	0	0,059	1,25	0,074	0,50	0,030
911	B	1		B	SO	I	0,284	0	0,284	1,00	0,284	0,50	0,142
912	B	1		B	WA	II	0,079	0	0,079	1,25	0,099	0,50	0,040
913	B	1		B	WA	II	0,073	0	0,073	1,25	0,091	0,50	0,037
914	B	1		B	WA	II	0,080	0	0,080	1,25	0,100	0,50	0,040
915	B	1		B	WA	II	0,057	0	0,057	1,25	0,071	0,50	0,029
916	B	1		B	WA	II	0,079	0	0,079	1,25	0,099	0,50	0,040
917	B	1		B	WA	II	0,048	0	0,048	1,25	0,060	0,50	0,024
918	B	1		B	WA	II	0,058	0	0,058	1,25	0,073	0,70	0,041
919	B	1		B	WA	II	0,059	0	0,059	1,25	0,074	0,70	0,041
920	B	1		B	WA	II	0,058	0	0,058	1,25	0,073	0,70	0,041
921	B	1		B	WA	IV	0,626	0	0,626	1,75	1,096	0,90	0,563
922	B	1		B	WA	IV	0,597	0	0,597	1,75	1,045	1,00	0,597
923	B	1		B	WA	IV	0,403	0	0,403	1,75	0,705	0,80	0,322
924	B	1		B	WA	VI	0,448	0	0,448	2,00	0,896	0,60	0,269
925	B	1		B	WA	I	0,133	0	0,133	1,00	0,133	0,10	0,013
926	B	1		B	WA	I	0,286	0	0,286	1,00	0,286	0,40	0,114
927	B	1		B	WA	VI	0,546	0	0,546	2,00	1,092	0,60	0,328
928	B	1		B	SO	II	0,417	0	0,417	1,25	0,521	0,60	0,250
929	B	1		B	SO	II	1,424	0	1,424	1,25	1,780	0,60	0,854
930	B	1		B	SO	II	3,689	0	3,689	1,25	4,611	0,30	1,107
931	B	1		B	WA	III	0,398	0	0,398	1,50	0,597	0,20	0,080
932	B	1		B	WA	IV	0,167	0	0,167	1,75	0,292	0,90	0,150
933	B	1		B	WA	IV	0,198	0	0,198	1,75	0,347	0,90	0,178
934	B	1		B	WA	IV	0,178	0	0,178	1,75	0,312	1,00	0,178
935	B	1		B	WA	IV	0,172	0	0,172	1,75	0,301	1,10	0,189
936	B	1		B	WA	IV	0,529	0	0,529	1,75	0,926	0,60	0,317
937	B	1		B	WA	IV	0,115	0	0,115	1,75	0,201	1,00	0,115
938	B	1		B	WA	II	0,130	0	0,130	1,25	0,163	0,50	0,065
939	B	1		B	WA	II	0,199	0	0,199	1,25	0,249	0,30	0,060
940	B	1		B	WA	VI	0,235	0	0,235	2,00	0,470	1,00	0,235
941	B	1		B	WA	VI	1,219	0	1,219	2,00	2,438	1,20	1,463
942	B	1		B	SO	I	0,240	0	0,240	1,00	0,240	0,20	0,048
943	B	1		B	WA	IV	0,269	0	0,269	1,75	0,471	0,80	0,215
944	B	1		B	WA	III	0,391	0	0,391	1,50	0,587	0,50	0,196
945	B	1		B	WA	III	0,413	0	0,413	1,50	0,620	0,80	0,330
946	B	1		B	WA	III	0,215	0	0,215	1,50	0,323	0,60	0,129
947	B	1		B	WA	I	0,258	0	0,258	1,00	0,258	0,30	0,077
948	B	1		B	WA	I	0,289	0	0,289	1,00	0,289	0,30	0,087
949	B	1		B	WA	I	0,250	0	0,250	1,00	0,250	0,30	0,075
950	B	1		B	WA	II	0,133	0	0,133	1,25	0,166	0,40	0,053
951	B	1		B	WA	I	0,395	0	0,395	1,00	0,395	0,30	0,119
952	B	1		B	WA	II	0,161	0	0,161	1,25	0,201	0,30	0,048
953	B	1		B	WA	II	0,060	0	0,060	1,25	0,075	0,40	0,024
954	B	1		B	WA	II	0,058	0	0,058	1,25	0,073	0,50	0,029
955	B	1		B	WA	II	0,067	0	0,067	1,25	0,084	0,40	0,027

lfd.	ABW	EB	Kanal-	Fla	Geb.	Z. d.	Fläche	Abzug	Nettofläche	NF	Nutzungs-	GFZ	Geschoss-
Nr.	ABW	Art	Art	Art	VG	ha	%	ha	ha	ha	ha	ha	ha
1	3	5	7	8	9	10	11	12	13	14	15	16	17
956	B	1		B	WA	II	0,119	0	0,119	1,25	0,149	0,20	0,024
957	B	1		B	WA	II	0,169	0	0,169	1,25	0,211	0,30	0,051
958	B	1		B	WA	II	0,076	0	0,076	1,25	0,095	0,40	0,030
959	B	1		B	WA	I	0,104	0	0,104	1,00	0,104	0,10	0,010
960	B	1		B	WA	I	0,420	0	0,420	1,00	0,420	0,30	0,126
961	B	1		B	WA	VI	0,974	0	0,974	2,00	1,948	1,20	1,169
962	B	1		B	WA	VI	1,802	0	1,802	2,00	3,604	1,20	2,162
963	B	1		B	UB	0	0,101	0	0,101	0,50	0,051	0,20	0,020
964	B	1		B	WA	I	0,063	0	0,063	1,00	0,063	0,41	0,026
965	B	1		B	WA	I	0,041	0	0,041	1,00	0,041	0,41	0,017
966	B	1		B	WA	II	0,163	0	0,163	1,25	0,204	0,80	0,130
967	B	1		B	WA	I	0,071	0	0,071	1,00	0,071	0,60	0,043
968	B	1		B	WA	I	0,069	0	0,069	1,00	0,069	0,60	0,041
969	B	1		B	WA	I	0,069	0	0,069	1,00	0,069	0,60	0,041
970	B	1		B	WA	I	0,084	0	0,084	1,00	0,084	0,60	0,050
971	B	1		B	WA	I	0,075	0	0,075	1,00	0,075	0,30	0,023
972	B	1		B	WA	I	0,056	0	0,056	1,00	0,056	0,50	0,028
973	B	1		B	WA	I	0,056	0	0,056	1,00	0,056	0,50	0,028
974	B	1		B	WA	I	0,052	0	0,052	1,00	0,052	0,50	0,026
975	B	1		B	WA	IV	0,463	0	0,463	1,75	0,810	0,80	0,370
976	B	1		B	WA	I	0,139	0	0,139	1,00	0,139	0,50	0,070
977	B	1		B	WA	II	0,042	0	0,042	1,25	0,053	0,60	0,025
978	B	1		B	WA	II	0,033	0	0,033	1,25	0,041	0,80	0,026
979	B	1		B	WA	II	0,049	0	0,049	1,25	0,061	0,60	0,029
980	B	1		B	WA	II	0,082	0	0,082	1,25	0,103	0,80	0,066
981	B	1		B	WA	II	0,052	0	0,052	1,25	0,065	0,60	0,031
982	B	1		B	WA	I	0,072	0	0,072	1,00	0,072	0,60	0,043
983	B	1		B	WA	I	0,069	0	0,069	1,00	0,069	0,60	0,041
984	B	1		B	WA	I	0,069	0	0,069	1,00	0,069	0,60	0,041
985	B	1		B	WA	I	0,073	0	0,073	1,00	0,073	0,60	0,044
986	B	1		B	WA	I	0,064	0	0,064	1,00	0,064	0,40	0,026
987	B	1		B	WA	I	0,056	0	0,056	1,00	0,056	0,50	0,028
988	B	1		B	WA	I	0,056	0	0,056	1,00	0,056	0,50	0,028
989	B	1		B	WA	I	0,053	0	0,053	1,00	0,053	0,50	0,027
990	B	1		B	SO	II	1,087	0	1,087	1,25	1,359	0,60	0,652
991	B	1		B	WA	IV	0,412	0	0,412	1,75	0,721	1,10	0,453
992	B	1		B	WA	I	0,070	0	0,070	1,00	0,070	0,40	0,028
993	B	1		B	WA	I	0,126	0	0,126	1,00	0,126	0,50	0,063
994	B	1		B	WA	I	0,150	0	0,150	1,00	0,150	0,40	0,060
995	B	1		B	WA	II	0,079	0	0,079	1,25	0,099	0,60	0,047
996	B	1		B	WA	II	0,035	0	0,035	1,25	0,044	0,40	0,014
997	B	1		B	WA	I	0,101	0	0,101	1,00	0,101	0,40	0,040
998	B	1		B	WA	I	0,072	0	0,072	1,00	0,072	0,30	0,022
999	B	1		B	WA	I	0,034	0	0,034	1,00	0,034	0,50	0,017
1000	B	1		B	WA	I	0,063	0	0,063	1,00	0,063	0,30	0,019
1001	B	1		B	WA	II	0,032	0	0,032	1,25	0,040	0,60	0,019
1002	B	1		B	WA	II	0,023	0	0,023	1,25	0,029	0,80	0,018
1003	B	1		B	WA	II	0,041	0	0,041	1,25	0,051	0,40	0,016
1004	B	1		B	WA	I	0,220	0	0,220	1,00	0,220	0,60	0,132
1005	B	1		B	WA	I	0,225	0	0,225	1,00	0,225	0,60	0,135

lfd.	ABW	EB	Kanal-	Fla	Geb.	Z. d.	Fläche	Abzug	Nettofläche	NF	Nutzungs- fläche	GFZ	Geschoss- fläche
Nr.	ABW	Art	Art	Art	VG	ha	%	ha	ha	ha	ha	ha	ha
1	3	5	7	8	9	10	11	12	13	14	15	16	17
1006	B	1		B	WA	I	0,225	0	0,225	1,00	0,225	0,60	0,135
1007	B	1		B	WA	I	0,168	0	0,168	1,00	0,168	0,60	0,101
1008	B	1		B	WA	I	0,090	0	0,090	1,00	0,090	0,50	0,045
1009	B	1		B	WA	II	0,279	0	0,279	1,25	0,349	0,70	0,195
1010	B	1		B	WA	II	0,054	0	0,054	1,25	0,068	0,40	0,022
1011	B	1		B	WA	II	0,169	0	0,169	1,25	0,211	0,60	0,101
1012	B	1		B	WA	I	0,090	0	0,090	1,00	0,090	0,30	0,027
1013	B	1		B	WA	I	0,095	0	0,095	1,00	0,095	0,40	0,038
1014	B	1		B	WA	I	0,051	0	0,051	1,00	0,051	0,30	0,015
1015	B	1		B	WA	I	0,191	0	0,191	1,00	0,191	0,50	0,096
1016	B	1		B	WA	I	0,141	0	0,141	1,00	0,141	0,40	0,056
1017	B	1		B	WA	I	0,052	0	0,052	1,00	0,052	0,50	0,026
1018	B	1		B	WA	I	0,113	0	0,113	1,00	0,113	0,40	0,045
1019	B	1		B	WA	I	0,054	0	0,054	1,00	0,054	0,50	0,027
1020	B	1		B	WA	I	0,128	0	0,128	1,00	0,128	0,40	0,051
1021	B	1		B	WA	II	0,142	0	0,142	1,25	0,178	0,80	0,114
1022	B	1		B	WA	II	0,031	0	0,031	1,25	0,039	0,60	0,019
1023	B	1		B	WA	I	0,063	0	0,063	1,00	0,063	0,50	0,032
1024	B	1		B	WA	I	0,075	0	0,075	1,00	0,075	0,40	0,030
1025	B	1		B	WA	II	0,191	0	0,191	1,25	0,239	0,60	0,115
1026	B	1		B	WA	II	0,194	0	0,194	1,25	0,243	0,60	0,116
1027	B	1		B	WA	II	0,048	0	0,048	1,25	0,060	0,60	0,029
1028	B	1		B	WA	II	0,058	0	0,058	1,25	0,073	0,60	0,035
1029	B	1		B	WA	II	0,032	0	0,032	1,25	0,040	0,80	0,026
1030	B	1		B	WA	I	0,141	0	0,141	1,00	0,141	0,40	0,056
1031	B	1		B	WA	I	0,062	0	0,062	1,00	0,062	0,50	0,031
1032	B	1		B	WA	I	0,081	0	0,081	1,00	0,081	0,40	0,032
1033	B	1		B	WA	II	0,152	0	0,152	1,25	0,190	0,40	0,061
1034	B	1		B	WA	II	0,203	0	0,203	1,25	0,254	0,40	0,081
1035	B	1		B	WA	I	0,154	0	0,154	1,00	0,154	0,50	0,077
1036	B	1		B	WA	II	0,066	0	0,066	1,25	0,083	0,60	0,040
1037	B	1		B	WA	II	0,131	0	0,131	1,25	0,164	0,60	0,079
1038	B	1		B	WA	II	0,143	0	0,143	1,25	0,179	0,60	0,086
1039	B	1		B	WA	I	0,390	0	0,390	1,00	0,390	0,50	0,195
1040	B	1		B	WA	I	0,104	0	0,104	1,00	0,104	0,30	0,031
1041	B	1		B	WA	I	0,146	0	0,146	1,00	0,146	0,40	0,058
1042	B	1		B	WA	I	0,096	0	0,096	1,00	0,096	0,30	0,029
1043	B	1		B	WA	I	0,077	0	0,077	1,00	0,077	0,40	0,031
1044	B	1		B	WA	I	0,070	0	0,070	1,00	0,070	0,50	0,035
1045	B	1		B	WA	I	0,659	0	0,659	1,00	0,659	0,30	0,198
1046	B	1		B	WA	I	0,304	0	0,304	1,00	0,304	0,30	0,091
1047	B	1		B	WA	II	0,123	0	0,123	1,25	0,154	0,30	0,037
1048	B	1		B	WA	II	0,125	0	0,125	1,25	0,156	0,50	0,063
1049	B	1		B	WA	II	0,126	0	0,126	1,25	0,158	0,80	0,101
1050	B	1		B	WA	I	0,263	0	0,263	1,00	0,263	0,10	0,026
1051	B	1		B	WA	I	0,270	0	0,270	1,00	0,270	0,20	0,054
1052	B	1		B	WA	I	0,323	0	0,323	1,00	0,323	0,10	0,032
1053	B	1		B	WA	I	0,243	0	0,243	1,00	0,243	0,10	0,024
1054	B	1		B	WA	I	0,354	0	0,354	1,00	0,354	0,20	0,071
1055	B	1		B	WA	I	0,421	0	0,421	1,00	0,421	0,20	0,084

lfd.	ABW	EB	Kanal-	Fla	Geb.	Z. d.	Fläche	Abzug	Nettofläche	NF	Nutzungs-	GFZ	Geschoss-
Nr.	ABW	Art	Art	Art	VG	ha	%	ha	ha	ha	ha	ha	
1	3	5	7	8	9	10	11	12	13	14	15	16	17
1056	B	1		B	WA	I	1,160	0	1,160	1,00	1,160	0,10	0,116
1057	B	1		B	WA	II	0,180	0	0,180	1,25	0,225	0,20	0,036
1058	B	1		B	WA	II	0,117	0	0,117	1,25	0,146	0,30	0,035
1059	B	1		B	WA	II	0,627	0	0,627	1,25	0,784	0,40	0,251
1060	B	1		B	WA	II	0,174	0	0,174	1,25	0,218	0,20	0,035
1061	B	1		B	WA	II	0,464	0	0,464	1,25	0,580	0,60	0,278
1062	B	1		B	WA	II	0,119	0	0,119	1,25	0,149	0,40	0,048
1063	B	1		B	WA	II	0,178	0	0,178	1,25	0,223	0,30	0,053
1064	B	1		B	WA	I	0,085	0	0,085	1,00	0,085	0,10	0,009
1065	B	1		B	WA	I	0,174	0	0,174	1,00	0,174	0,20	0,035
1066	B	1		B	WA	II	0,110	0	0,110	1,25	0,138	0,40	0,044
1067	B	1		B	WA	II	0,119	0	0,119	1,25	0,149	0,30	0,036
1068	B	1		B	WA	II	0,147	0	0,147	1,25	0,184	0,40	0,059
1069	B	1		B	WA	II	0,115	0	0,115	1,25	0,144	0,30	0,035
1070	B	1		B	GI	II	21,186	0	21,186	1,25	26,483	1,60	33,898
1071	B	1		B	GE	IV	3,137	0	3,137	1,75	5,490	1,50	4,706
1072	B	1		B	MI	II	0,150	0	0,150	1,25	0,188	1,00	0,150
1073	B	1		B	WA	I	0,128	0	0,128	1,00	0,128	0,30	0,038
1074	B	1		B	WA	V	1,080	0	1,080	1,75	1,890	1,10	1,188
1075	B	1		B	WA	II	0,129	0	0,129	1,25	0,161	0,50	0,065
1076	B	1		B	WA	VI	0,238	0	0,238	2,00	0,476	1,50	0,357
1077	B	1		B	WA	II	0,862	0	0,862	1,25	1,078	0,80	0,690
1078	B	1		B	MI	IV	0,289	0	0,289	1,75	0,506	1,10	0,318
1079	B	1		B	MI	III	1,604	0	1,604	1,50	2,406	1,00	1,604
1080	B	1		B	WA	I	0,011	0	0,011	1,00	0,011	1,00	0,011
1081	B	1		B	WA	IV	0,181	0	0,181	1,75	0,317	2,30	0,416
1082	B	1		B	WA	IV	0,220	0	0,220	1,75	0,385	1,40	0,308
1083	B	1		B	WA	III	0,098	0	0,098	1,50	0,147	1,30	0,127
1084	B	1		B	WA	II	0,079	0	0,079	1,25	0,099	0,60	0,047
1085	B	1		B	WA	II	0,106	0	0,106	1,25	0,133	0,40	0,042
1086	B	1		B	WA	III	0,314	0	0,314	1,50	0,471	1,30	0,408
1087	B	1		B	WA	IV	0,160	0	0,160	1,75	0,280	2,00	0,320
1088	B	1		B	WA	IV	0,637	0	0,637	1,75	1,115	1,10	0,701
1089	B	1		B	WA	IV	0,089	0	0,089	1,75	0,156	2,00	0,178
1090	B	1		B	WA	IV	0,035	0	0,035	1,75	0,061	3,00	0,105
1091	B	1		B	WA	IV	0,272	0	0,272	1,75	0,476	2,00	0,544
1092	B	1		B	WA	IV	0,031	0	0,031	1,75	0,054	3,00	0,093
1093	B	1		B	WA	IV	0,477	0	0,477	1,75	0,835	1,10	0,525
1094	B	1		B	WA	III	0,064	0	0,064	1,50	0,096	1,50	0,096
1095	B	1		B	MK	V	0,023	0	0,023	1,75	0,040	2,20	0,051
1096	B	1		B	MK	IV	0,062	0	0,062	1,75	0,109	1,80	0,112
1097	B	1		B	MK	IV	0,069	0	0,069	1,75	0,121	2,20	0,152
1098	B	1		B	MI	IV	0,564	0	0,564	1,75	0,987	2,20	1,241
1099	B	1		B	MI	V	0,072	0	0,072	1,75	0,126	2,20	0,158
1100	B	1		B	MI	IV	0,658	0	0,658	1,75	1,152	2,20	1,448
1101	B	1		B	MI	I	0,051	0	0,051	1,00	0,051	0,50	0,026
1102	B	1		B	MK	VI	0,372	0	0,372	2,00	0,744	2,20	0,818
1103	B	1		B	MK	III	0,019	0	0,019	1,50	0,029	2,00	0,038
1104	B	1		B	MK	III	0,073	0	0,073	1,50	0,110	2,50	0,183
1105	B	1		B	MK	III	0,067	0	0,067	1,50	0,101	2,00	0,134

lfd.	ABW	EB	Kanal-	Fla	Geb.	Z. d.	Fläche	Abzug	Nettofläche	NF	Nutzungs- fläche	GFZ	Geschoss- fläche
Nr.	ABW	Art	Art	Art	VG	ha	%	ha	ha	ha	ha	ha	ha
1	3	5	7	8	9	10	11	12	13	14	15	16	17
1106	B	1		B	MK	IV	0,036	0	0,036	1,75	0,063	2,20	0,079
1107	B	1		B	MK	IV	0,039	0	0,039	1,75	0,068	2,20	0,086
1108	B	1		B	WA	III	0,053	0	0,053	1,50	0,080	1,00	0,053
1109	B	1		B	WA	II	0,032	0	0,032	1,25	0,040	0,80	0,026
1110	B	1		B	MK	III	0,023	0	0,023	1,50	0,035	2,00	0,046
1111	B	1		B	WB	II	0,062	0	0,062	1,25	0,078	1,60	0,099
1112	B	1		B	WB	III	0,022	0	0,022	1,50	0,033	1,60	0,035
1113	B	1		B	MI	III	0,276	0	0,276	1,50	0,414	1,20	0,331
1114	B	1		B	WA	III	0,236	0	0,236	1,50	0,354	1,20	0,283
1115	B	1		B	WA	IV	0,227	0	0,227	1,75	0,397	1,10	0,250
1116	B	1		B	WB	III	0,019	0	0,019	1,50	0,029	1,60	0,030
1117	B	1		B	WB	III	0,022	0	0,022	1,50	0,033	1,60	0,035
1118	B	1		B	WB	III	0,056	0	0,056	1,50	0,084	1,60	0,090
1119	B	1		B	WA	III	0,078	0	0,078	1,50	0,117	1,00	0,078
1120	B	1		B	WA	III	0,019	0	0,019	1,50	0,029	1,00	0,019
1121	B	1		B	WA	III	0,030	0	0,030	1,50	0,045	1,00	0,030
1122	B	1		B	WA	II	0,012	0	0,012	1,25	0,015	0,80	0,010
1123	B	1		B	WA	III	0,046	0	0,046	1,50	0,069	1,00	0,046
1124	B	1		B	WA	II	0,054	0	0,054	1,25	0,068	0,80	0,043
1125	B	1		B	WA	III	0,026	0	0,026	1,50	0,039	1,00	0,026
1126	B	1		B	MK	IV	0,032	0	0,032	1,75	0,056	2,20	0,070
1127	B	1		B	MK	IV	0,028	0	0,028	1,75	0,049	2,20	0,062
1128	B	1		B	MK	V	0,023	0	0,023	1,75	0,040	2,20	0,051
1129	B	1		B	MK	IV	0,087	0	0,087	1,75	0,152	2,20	0,191
1130	B	1		B	MK	III	0,017	0	0,017	1,50	0,026	2,00	0,034
1131	B	1		B	WB	III	0,028	0	0,028	1,50	0,042	1,60	0,045
1132	B	1		B	WB	IV	0,025	0	0,025	1,75	0,044	1,60	0,040
1133	B	1		B	WB	III	0,027	0	0,027	1,50	0,041	1,60	0,043
1134	B	1		B	WB	III	0,045	0	0,045	1,50	0,068	1,60	0,072
1135	B	1		B	WB	IV	0,011	0	0,011	1,75	0,019	1,60	0,018
1136	B	1		B	WB	III	0,034	0	0,034	1,50	0,051	1,60	0,054
1137	B	1		B	WB	IV	0,040	0	0,040	1,75	0,070	1,60	0,064
1138	B	1		B	MK	III	0,057	0	0,057	1,50	0,086	2,00	0,114
1139	B	1		B	MK	III	0,038	0	0,038	1,50	0,057	2,00	0,076
1140	B	1		B	MK	IV	0,022	0	0,022	1,75	0,039	2,20	0,048
1141	B	1		B	MK	III	0,026	0	0,026	1,50	0,039	2,00	0,052
1142	B	1		B	MK	IV	0,012	0	0,012	1,75	0,021	2,20	0,026
1143	B	1		B	MK	IV	0,032	0	0,032	1,75	0,056	2,20	0,070
1144	B	1		B	MK	IV	0,017	0	0,017	1,75	0,030	2,20	0,037
1145	B	1		B	MK	III	0,023	0	0,023	1,50	0,035	2,00	0,046
1146	B	1		B	MI	V	0,169	0	0,169	1,75	0,296	1,10	0,186
1147	B	1		B	MI	IV	0,013	0	0,013	1,75	0,023	1,10	0,014
1148	B	1		B	MK	IV	0,021	0	0,021	1,75	0,037	2,20	0,046
1149	B	1		B	MK	III	0,066	0	0,066	1,50	0,099	2,00	0,132
1150	B	1		B	MI	III	0,037	0	0,037	1,50	0,056	1,00	0,037
1151	B	1		B	MK	III	0,041	0	0,041	1,50	0,062	2,00	0,082
1152	B	1		B	MK	IV	0,068	0	0,068	1,75	0,119	2,20	0,150
1153	B	1		B	WB	III	0,019	0	0,019	1,50	0,029	1,60	0,030
1154	B	1		B	WB	IV	0,008	0	0,008	1,75	0,014	1,60	0,013
1155	B	1		B	MK	III	0,030	0	0,030	1,50	0,045	2,00	0,060

lfd.	ABW	EB	Kanal-	Fla	Geb.	Z. d.	Fläche	Abzug	Nettofläche	NF	Nutzungs- fläche	GFZ	Geschoss- fläche
Nr.	ABW	Art	Art	Art	VG	ha	%	ha	ha	ha	ha	ha	ha
1	3	5	7	8	9	10	11	12	13	14	15	16	17
1156	B	1		B	MK	IV	0,024	0	0,024	1,75	0,042	2,20	0,053
1157	B	1		B	MK	IV	0,086	0	0,086	1,75	0,151	2,20	0,189
1158	B	1		B	MK	III	0,009	0	0,009	1,50	0,014	2,00	0,018
1159	B	1		B	WB	IV	0,014	0	0,014	1,75	0,025	1,60	0,022
1160	B	1		B	WB	IV	0,018	0	0,018	1,75	0,032	1,60	0,029
1161	B	1		B	WB	IV	0,036	0	0,036	1,75	0,063	1,60	0,058
1162	B	1		B	WB	III	0,024	0	0,024	1,50	0,036	1,60	0,038
1163	B	1		B	WB	IV	0,010	0	0,010	1,75	0,018	1,60	0,016
1164	B	1		B	WB	III	0,021	0	0,021	1,50	0,032	1,60	0,034
1165	B	1		B	WB	III	0,014	0	0,014	1,50	0,021	1,60	0,022
1166	B	1		B	MK	III	0,015	0	0,015	1,50	0,023	2,00	0,030
1167	B	1		B	MK	IV	0,160	0	0,160	1,75	0,280	2,20	0,352
1168	B	1		B	MK	III	0,025	0	0,025	1,50	0,038	2,00	0,050
1169	B	1		B	MK	III	0,066	0	0,066	1,50	0,099	2,00	0,132
1170	B	1		B	WA	II	0,015	0	0,015	1,25	0,019	0,80	0,012
1171	B	1		B	WA	III	0,045	0	0,045	1,50	0,068	1,00	0,045
1172	B	1		B	WA	II	0,015	0	0,015	1,25	0,019	0,80	0,012
1173	B	1		B	WA	II	0,059	0	0,059	1,25	0,074	0,80	0,047
1174	B	1		B	WA	II	0,080	0	0,080	1,25	0,100	0,80	0,064
1175	B	1		B	WA	I	0,015	0	0,015	1,00	0,015	0,50	0,008
1176	B	1		B	WA	II	0,014	0	0,014	1,25	0,018	0,80	0,011
1177	B	1		B	WA	IV	0,084	0	0,084	1,75	0,147	1,10	0,092
1178	B	1		B	WA	III	0,069	0	0,069	1,50	0,104	1,00	0,069
1179	B	1		B	WA	II	0,030	0	0,030	1,25	0,038	0,80	0,024
1180	B	1		B	WA	II	0,016	0	0,016	1,25	0,020	0,80	0,013
1181	B	1		B	WA	IV	0,119	0	0,119	1,75	0,208	1,10	0,131
1182	B	1		B	WA	III	0,082	0	0,082	1,50	0,123	1,00	0,082
1183	B	1		B	WB	II	0,019	0	0,019	1,25	0,024	1,60	0,030
1184	B	1		B	WB	IV	0,029	0	0,029	1,75	0,051	1,60	0,046
1185	B	1		B	WA	II	0,016	0	0,016	1,25	0,020	0,80	0,013
1186	B	1		B	WA	III	0,197	0	0,197	1,50	0,296	1,00	0,197
1187	B	1		B	WA	II	0,023	0	0,023	1,25	0,029	0,80	0,018
1188	B	1		B	WA	II	0,042	0	0,042	1,25	0,053	0,80	0,034
1189	B	1		B	WB	III	0,020	0	0,020	1,50	0,030	1,60	0,032
1190	B	1		B	WB	II	0,017	0	0,017	1,25	0,021	1,60	0,027
1191	B	1		B	WA	II	0,155	0	0,155	1,25	0,194	0,80	0,124
1192	B	1		B	UB	0	0,042	0	0,042	0,50	0,021	0,20	0,008
1193	B	1		B	WA	III	0,079	0	0,079	1,50	0,119	1,00	0,079
1194	B	1		B	WB	III	0,160	0	0,160	1,50	0,240	1,60	0,256
1195	B	1		I	MI	III	0,694	0	0,694	1,50	1,041	1,00	0,694
1196	B	1		B	WA	I	0,600	0	0,600	1,00	0,600	0,40	0,240
1197	B	1		B	WA	II	0,187	0	0,187	1,25	0,234	0,40	0,075
1198	B	1		B	WA	I	0,134	0	0,134	1,00	0,134	0,50	0,067
1199	B	1		B	WA	II	0,033	0	0,033	1,25	0,041	0,60	0,020
1200	B	1		B	WA	II	0,029	0	0,029	1,25	0,036	0,80	0,023
1201	B	1		B	WA	I	0,438	0	0,438	1,00	0,438	0,40	0,175
1202	B	1		B	WA	II	0,029	0	0,029	1,25	0,036	0,60	0,017
1203	B	1		B	WA	II	0,032	0	0,032	1,25	0,040	0,60	0,019
1204	B	1		B	WA	II	0,033	0	0,033	1,25	0,041	0,60	0,020
1205	B	1		B	WA	II	0,038	0	0,038	1,25	0,048	0,50	0,019



lfd.	ABW	EB	Kanal-	Fla	Geb.	Z. d.	Fläche	Abzug	Nettofläche	NF	Nutzungs- fläche	GFZ	Geschoss- fläche
Nr.	ABW	Art	Art	Art	VG	ha	%	ha	ha	ha	ha	ha	ha
1	3	5	7	8	9	10	11	12	13	14	15	16	17
1206	B	1		B	WA	II	0,077	0	0,077	1,25	0,096	0,70	0,054
1207	B	1		B	WA	II	0,077	0	0,077	1,25	0,096	0,70	0,054
1208	B	1		B	WA	II	0,074	0	0,074	1,25	0,093	0,40	0,030
1209	B	1		B	WA	I	0,684	0	0,684	1,00	0,684	0,30	0,205
1210	B	1		B	WA	I	0,058	0	0,058	1,00	0,058	0,20	0,012
1211	B	1		B	WA	I	0,126	0	0,126	1,00	0,126	0,20	0,025
1212	B	1		B	WA	I	0,470	0	0,470	1,00	0,470	0,40	0,188
1213	B	1		B	WA	I	0,067	0	0,067	1,00	0,067	0,30	0,020
1214	B	1		B	WA	I	0,346	0	0,346	1,00	0,346	0,40	0,138
1215	B	1		B	WA	I	0,141	0	0,141	1,00	0,141	0,30	0,042
1216	B	1		B	WA	I	0,353	0	0,353	1,00	0,353	0,40	0,141
1217	B	1		B	WA	I	0,059	0	0,059	1,00	0,059	0,40	0,024
1218	B	1		B	WA	II	0,108	0	0,108	1,25	0,135	0,50	0,054
1219	B	1		B	WA	I	0,119	0	0,119	1,00	0,119	0,50	0,060
1220	B	1		B	WA	IV	0,347	0	0,347	1,75	0,607	1,10	0,382
1221	B	1		B	WA	III	0,364	0	0,364	1,50	0,546	0,80	0,291
1222	B	1		B	WA	IV	0,055	0	0,055	1,75	0,096	1,70	0,094
1223	B	1		B	WA	IV	0,048	0	0,048	1,75	0,084	1,00	0,048
1224	B	1		B	WA	III	0,186	0	0,186	1,50	0,279	0,60	0,112
1225	B	1		B	WA	I	0,135	0	0,135	1,00	0,135	0,60	0,081
1226	B	1		B	WA	III	0,210	0	0,210	1,50	0,315	0,60	0,126
1227	B	1		B	WA	III	0,098	0	0,098	1,50	0,147	0,50	0,049
1228	B	1		B	WA	I	0,022	0	0,022	1,00	0,022	0,50	0,011
1229	B	1		B	WA	II	0,042	0	0,042	1,25	0,053	0,80	0,034
1230	B	1		B	WA	III	0,698	0	0,698	1,50	1,047	0,60	0,419
1231	B	1		I	WA	I	0,805	0	0,805	1,00	0,805	0,50	0,403
1232	B	1		B	WA	II	0,175	0	0,175	1,25	0,219	0,80	0,140
1233	B	1		B	WA	I	0,022	0	0,022	1,00	0,022	0,50	0,011
1234	B	1		B	WA	II	0,380	0	0,380	1,25	0,475	0,80	0,304
1235	B	1		B	WA	II	0,185	0	0,185	1,25	0,231	0,80	0,148
1236	B	1		B	WA	III	0,108	0	0,108	1,50	0,162	1,00	0,108
1237	B	1		B	WA	IV	0,218	0	0,218	1,75	0,382	1,00	0,218
1238	B	1		B	WA	III	0,175	0	0,175	1,50	0,263	0,80	0,140
1239	B	1		B	WA	III	0,175	0	0,175	1,50	0,263	0,80	0,140
1240	B	1		B	WA	II	0,164	0	0,164	1,25	0,205	0,60	0,098
1241	B	1		B	WA	I	0,137	0	0,137	1,00	0,137	0,40	0,055
1242	B	1		B	WA	II	0,487	0	0,487	1,25	0,609	0,60	0,292
1243	B	1		B	WA	II	0,136	0	0,136	1,25	0,170	0,80	0,109
1244	B	1		I	WA	II	0,066	0	0,066	1,25	0,083	0,80	0,053
1245	B	1		B	WA	II	0,111	0	0,111	1,25	0,139	0,40	0,044
1246	B	1		B	WA	III	0,067	0	0,067	1,50	0,101	0,60	0,040
1247	B	1		B	WA	IV	0,126	0	0,126	1,75	0,221	1,10	0,139
1248	B	1		B	WA	III	0,120	0	0,120	1,50	0,180	0,80	0,096
1249	B	1		B	WA	III	0,100	0	0,100	1,50	0,150	0,60	0,060
1250	B	1		B	WA	III	0,086	0	0,086	1,50	0,129	1,00	0,086
1251	B	1		B	WR	I	0,063	0	0,063	1,00	0,063	0,30	0,019
1252	B	1		B	WR	I	0,094	0	0,094	1,00	0,094	0,40	0,038
1253	B	1		B	WA	I	0,185	0	0,185	1,00	0,185	0,40	0,074
1254	B	1		B	WR	I	0,091	0	0,091	1,00	0,091	0,30	0,027
1255	B	1		B	WA	IV	5,921	0	5,921	1,75	10,362	0,40	2,368

lfd.	ABW	EB	Kanal-	Fla	Geb.	Z. d.	Fläche	Abzug	Nettofläche	NF	Nutzungs- fläche	GFZ	Geschoss- fläche
Nr.	ABW	Art	Art	Art	VG	ha	%	ha	ha	ha	ha	ha	ha
1	3	5	7	8	9	10	11	12	13	14	15	16	17
1256	B	1		B	MI	II	0,185	0	0,185	1,25	0,231	0,80	0,148
1257	B	1		B	WA	III	0,803	0	0,803	1,50	1,205	0,80	0,642
1258	B	1		B	SO	III	1,160	0	1,160	1,50	1,740	0,80	0,928
1259	B	1		B	SO	IV	16,339	0	16,339	1,75	28,593	1,20	19,607
1260	B	1		B	SO	IV	0,738	0	0,738	1,75	1,292	1,20	0,886
1261	B	1		B	GE	III	3,099	0	3,099	1,50	4,649	1,20	3,719
1262	B	1		B	GE	III	4,653	0	4,653	1,50	6,980	2,00	9,306
1263	B	1		B	WA	VI	1,618	0	1,618	2,00	3,236	1,40	2,265
1264	B	1		B	WA	IV	0,660	0	0,660	1,75	1,155	1,00	0,660
1265	B	1		B	WA	V	0,457	0	0,457	1,75	0,800	1,40	0,640
1266	B	1		B	GE	VI	0,856	0	0,856	2,00	1,712	1,50	1,284
1267	B	1		B	WS	II	0,595	0	0,595	1,25	0,744	0,30	0,179
1268	B	1		B	WS	II	0,710	0	0,710	1,25	0,888	0,30	0,213
1269	B	1		B	WS	II	0,086	0	0,086	1,25	0,108	0,60	0,052
1270	B	1		B	WA	II	0,036	0	0,036	1,25	0,045	0,80	0,029
1271	B	1		B	WA	II	0,134	0	0,134	1,25	0,168	0,80	0,107
1272	B	1		B	WA	II	0,087	0	0,087	1,25	0,109	0,80	0,070
1273	B	1		B	WS	II	0,205	0	0,205	1,25	0,256	0,40	0,082
1274	B	1		B	WS	II	0,288	0	0,288	1,25	0,360	0,30	0,086
1275	B	1		B	WS	II	0,198	0	0,198	1,25	0,248	0,30	0,059
1276	B	1		B	WS	II	0,090	0	0,090	1,25	0,113	0,30	0,027
1277	B	1		B	WS	II	0,143	0	0,143	1,25	0,179	0,50	0,072
1278	B	1		B	WS	II	0,283	0	0,283	1,25	0,354	0,60	0,170
1279	B	1		B	WA	II	0,170	0	0,170	1,25	0,213	0,80	0,136
1280	B	1		B	WS	II	0,085	0	0,085	1,25	0,106	0,50	0,043
1281	B	1		B	WA	II	0,126	0	0,126	1,25	0,158	0,80	0,101
1282	B	1		B	WS	II	0,080	0	0,080	1,25	0,100	0,30	0,024
1283	B	1		B	WS	II	0,039	0	0,039	1,25	0,049	0,40	0,016
1284	B	1		B	WS	II	0,071	0	0,071	1,25	0,089	0,40	0,028
1285	B	1		B	WS	II	0,046	0	0,046	1,25	0,058	0,60	0,028
1286	B	1		B	WA	II	0,047	0	0,047	1,25	0,059	0,80	0,038
1287	B	1		B	WA	II	0,363	0	0,363	1,25	0,454	0,80	0,290
1288	B	1		B	WS	II	0,074	0	0,074	1,25	0,093	0,40	0,030
1289	B	1		B	WS	II	0,755	0	0,755	1,25	0,944	0,30	0,227
1290	B	1		B	WS	II	0,060	0	0,060	1,25	0,075	0,50	0,030
1291	B	1		B	WA	II	0,104	0	0,104	1,25	0,130	0,30	0,031
1292	B	1		B	WA	II	0,380	0	0,380	1,25	0,475	0,60	0,228
1293	B	1		B	WA	II	0,100	0	0,100	1,25	0,125	0,50	0,050
1294	B	1		B	WA	II	0,164	0	0,164	1,25	0,205	0,30	0,049
1295	B	1		B	WA	I	0,231	0	0,231	1,00	0,231	0,40	0,092
1296	B	1		B	WA	II	0,127	0	0,127	1,25	0,159	0,60	0,076
1297	B	1		B	WA	II	0,162	0	0,162	1,25	0,203	0,40	0,065
1298	B	1		B	WA	I	0,142	0	0,142	1,00	0,142	0,40	0,057
1299	B	1		B	WA	I	0,103	0	0,103	1,00	0,103	0,40	0,041
1300	B	1		B	WA	I	0,107	0	0,107	1,00	0,107	0,40	0,043
1301	B	1		B	WA	I	0,107	0	0,107	1,00	0,107	0,50	0,054
1302	B	1		B	WA	I	0,112	0	0,112	1,00	0,112	0,50	0,056
1303	B	1		B	WA	I	0,119	0	0,119	1,00	0,119	0,50	0,060
1304	B	1		B	WA	I	0,066	0	0,066	1,00	0,066	0,30	0,020
1305	B	1		B	WA	II	0,650	0	0,650	1,25	0,813	0,40	0,260

lfd.	ABW	EB	Kanal-	Fla	Geb.	Z. d.	Fläche	Abzug	Nettofläche	NF	Nutzungs- fläche	GFZ	Geschoss- fläche
Nr.	ABW	Art	Art	Art	VG	ha	%	ha	ha	ha	ha	ha	
1	3	5	7	8	9	10	11	12	13	14	15	16	17
1306	B	1		B	WS	II	0,100	0	0,100	1,25	0,125	0,40	0,040
1307	B	1		B	WS	II	0,085	0	0,085	1,25	0,106	0,30	0,026
1308	B	1		B	WA	II	0,164	0	0,164	1,25	0,205	0,40	0,066
1309	B	1		B	WS	II	1,104	0	1,104	1,25	1,380	0,30	0,331
1310	B	1		B	WA	I	0,158	0	0,158	1,00	0,158	0,30	0,047
1311	B	1		B	WS	II	0,659	0	0,659	1,25	0,824	0,30	0,198
1312	B	1		B	WS	I	0,028	0	0,028	1,00	0,028	0,60	0,017
1313	B	1		B	WS	II	0,041	0	0,041	1,25	0,051	0,60	0,025
1314	B	1		B	WS	II	0,140	0	0,140	1,25	0,175	0,40	0,056
1315	B	1		B	WS	II	0,260	0	0,260	1,25	0,325	0,40	0,104
1316	B	1		B	WS	II	0,070	0	0,070	1,25	0,088	0,60	0,042
1317	B	1		B	WS	II	0,503	0	0,503	1,25	0,629	0,30	0,151
1318	B	1		B	WS	II	0,122	0	0,122	1,25	0,153	0,60	0,073
1319	B	1		B	WS	II	0,103	0	0,103	1,25	0,129	0,40	0,041
1320	B	1		B	WA	II	0,179	0	0,179	1,25	0,224	0,60	0,107
1321	B	1		B	WA	II	0,380	0	0,380	1,25	0,475	0,40	0,152
1322	B	1		B	WA	II	0,040	0	0,040	1,25	0,050	0,60	0,024
1323	B	1		B	WA	II	0,049	0	0,049	1,25	0,061	0,60	0,029
1324	B	1		B	WA	II	0,089	0	0,089	1,25	0,111	0,60	0,053
1325	B	1		B	WA	II	0,065	0	0,065	1,25	0,081	0,50	0,033
1326	B	1		B	WA	II	0,038	0	0,038	1,25	0,048	0,50	0,019
1327	B	1		B	WA	II	0,081	0	0,081	1,25	0,101	0,40	0,032
1328	B	1		B	WS	II	0,251	0	0,251	1,25	0,314	0,40	0,100
1329	B	1		B	WS	II	0,310	0	0,310	1,25	0,388	0,40	0,124
1330	B	1		B	WS	II	0,059	0	0,059	1,25	0,074	0,40	0,024
1331	B	1		B	WA	II	0,392	0	0,392	1,25	0,490	0,50	0,196
1332	B	1		B	WA	II	0,085	0	0,085	1,25	0,106	0,40	0,034
1333	B	1		B	WA	II	0,057	0	0,057	1,25	0,071	0,50	0,029
1334	B	1		B	WA	II	0,046	0	0,046	1,25	0,058	0,50	0,023
1335	B	1		B	WA	I	0,025	0	0,025	1,00	0,025	0,50	0,013
1336	B	1		B	WA	II	0,076	0	0,076	1,25	0,095	0,40	0,030
1337	B	1		B	WS	II	0,064	0	0,064	1,25	0,080	0,40	0,026
1338	B	1		B	WS	II	0,056	0	0,056	1,25	0,070	0,40	0,022
1339	B	1		B	WS	II	0,090	0	0,090	1,25	0,113	0,40	0,036
1340	B	1		B	WS	II	0,198	0	0,198	1,25	0,248	0,40	0,079
1341	B	1		B	WS	II	0,540	0	0,540	1,25	0,675	0,40	0,216
1342	B	1		B	WS	II	0,477	0	0,477	1,25	0,596	0,40	0,191
1343	B	1		B	WS	II	0,084	0	0,084	1,25	0,105	0,40	0,034
1344	B	1		B	WA	II	0,087	0	0,087	1,25	0,109	0,40	0,035
1345	B	1		B	WA	II	0,088	0	0,088	1,25	0,110	0,60	0,053
1346	B	1		B	WA	II	0,090	0	0,090	1,25	0,113	0,50	0,045
1347	B	1		B	WA	II	0,148	0	0,148	1,25	0,185	0,40	0,059
1348	B	1		B	WA	II	0,074	0	0,074	1,25	0,093	0,50	0,037
1349	B	1		B	WA	II	0,074	0	0,074	1,25	0,093	0,40	0,030
1350	B	1		B	GI	I	9,671	0	9,671	1,00	9,671	1,00	9,671
1351	B	1		B	SO	I	4,286	0	4,286	1,00	4,286	1,00	4,286
1352	B	1		B	GI	I	1,134	0	1,134	1,00	1,134	1,00	1,134
1353	B	1		B	GI	I	3,376	0	3,376	1,00	3,376	1,00	3,376
1354	B	1		B	GI	I	2,716	0	2,716	1,00	2,716	1,00	2,716
1355	B	1		B	WA	II	0,296	0	0,296	1,25	0,370	0,40	0,118

lfd.	ABW	EB	Kanal-	Fla	Geb.	Z. d.	Fläche	Abzug	Nettofläche	NF	Nutzungs- fläche	GFZ	Geschoss- fläche
Nr.	ABW	Art	Art	Art	VG	ha	%	ha	ha	ha	ha	ha	ha
1	3	5	7	8	9	10	11	12	13	14	15	16	17
1356	B	1		B	WA	I	0,047	0	0,047	1,00	0,047	0,50	0,024
1357	B	1		B	WA	I	0,048	0	0,048	1,00	0,048	0,40	0,019
1358	B	1		B	WA	I	0,147	0	0,147	1,00	0,147	0,40	0,059
1359	B	1		B	WA	I	0,089	0	0,089	1,00	0,089	0,30	0,027
1360	B	1		B	WA	I	0,081	0	0,081	1,00	0,081	0,30	0,024
1361	B	1		B	WA	I	0,061	0	0,061	1,00	0,061	0,40	0,024
1362	B	1		B	WA	I	0,070	0	0,070	1,00	0,070	0,50	0,035
1363	B	1		B	WA	I	0,074	0	0,074	1,00	0,074	0,40	0,030
1364	B	1		B	WA	I	0,157	0	0,157	1,00	0,157	0,30	0,047
1365	B	1		B	WA	I	0,057	0	0,057	1,00	0,057	0,50	0,029
1366	B	1		B	WA	I	0,232	0	0,232	1,00	0,232	0,40	0,093
1367	B	1		B	WA	II	0,380	0	0,380	1,25	0,475	0,40	0,152
1368	B	1		B	WR	I	0,149	0	0,149	1,00	0,149	0,30	0,045
1369	B	1		B	WR	I	0,532	0	0,532	1,00	0,532	0,40	0,213
1370	B	1		B	WR	I	0,177	0	0,177	1,00	0,177	0,30	0,053
1371	B	1		B	WR	I	0,096	0	0,096	1,00	0,096	0,30	0,029
1372	B	1		B	WR	I	0,266	0	0,266	1,00	0,266	0,40	0,106
1373	B	1		B	WR	I	0,226	0	0,226	1,00	0,226	0,40	0,090
1374	B	1		B	WR	II	0,226	0	0,226	1,25	0,283	0,40	0,090
1375	B	1		B	WR	I	0,249	0	0,249	1,00	0,249	0,40	0,100
1376	B	1		B	WR	I	0,211	0	0,211	1,00	0,211	0,40	0,084
1377	B	1		B	WR	I	0,128	0	0,128	1,00	0,128	0,40	0,051
1378	B	1		B	WR	I	0,130	0	0,130	1,00	0,130	0,20	0,026
1379	B	1		B	WR	I	0,233	0	0,233	1,00	0,233	0,30	0,070
1380	B	1		B	WR	I	0,296	0	0,296	1,00	0,296	0,30	0,089
1381	B	1		B	WR	I	0,080	0	0,080	1,00	0,080	0,40	0,032
1382	B	1		B	WR	I	0,153	0	0,153	1,00	0,153	0,30	0,046
1383	B	1		B	WR	I	0,303	0	0,303	1,00	0,303	0,30	0,091
1384	B	1		B	WR	I	0,042	0	0,042	1,00	0,042	0,40	0,017
1385	B	1		B	WR	I	0,161	0	0,161	1,00	0,161	0,20	0,032
1386	B	1		B	WR	I	0,167	0	0,167	1,00	0,167	0,30	0,050
1387	B	1		B	WR	I	0,692	0	0,692	1,00	0,692	0,40	0,277
1388	B	1		B	WR	II	0,221	0	0,221	1,25	0,276	0,50	0,111
1389	B	1		B	WR	II	0,050	0	0,050	1,25	0,063	0,50	0,025
1390	B	1		B	WR	II	0,052	0	0,052	1,25	0,065	0,50	0,026
1391	B	1		B	WR	II	0,088	0	0,088	1,25	0,110	0,70	0,062
1392	B	1		B	WR	II	0,043	0	0,043	1,25	0,054	0,70	0,030
1393	B	1		B	WR	II	0,047	0	0,047	1,25	0,059	0,60	0,028
1394	B	1		B	WR	II	0,095	0	0,095	1,25	0,119	0,50	0,048
1395	B	1		B	WR	III	0,292	0	0,292	1,50	0,438	1,00	0,292
1396	B	1		B	WR	III	0,151	0	0,151	1,50	0,227	0,80	0,121
1397	B	1		B	WR	IV	0,281	0	0,281	1,75	0,492	1,00	0,281
1398	B	1		B	WR	IV	0,289	0	0,289	1,75	0,506	0,90	0,260
1399	B	1		B	WR	IV	0,261	0	0,261	1,75	0,457	0,90	0,235
1400	B	1		B	WR	IV	0,222	0	0,222	1,75	0,389	1,00	0,222
1401	B	1		B	WR	II	0,061	0	0,061	1,25	0,076	0,50	0,031
1402	B	1		B	WR	II	0,052	0	0,052	1,25	0,065	0,50	0,026
1403	B	1		B	WR	II	0,093	0	0,093	1,25	0,116	0,70	0,065
1404	B	1		B	WR	II	0,047	0	0,047	1,25	0,059	0,40	0,019
1405	B	1		B	WR	II	0,135	0	0,135	1,25	0,169	0,60	0,081

lfd.	ABW	EB	Kanal-	Fla	Geb.	Z. d.	Fläche	Abzug	Nettofläche	NF	Nutzungs- fläche	GFZ	Geschoss- fläche
Nr.	ABW	Art	Art	Art	VG	ha	%	ha	ha	ha	ha	ha	ha
1	3	5	7	8	9	10	11	12	13	14	15	16	17
1406	B	1		B	WR	II	0,042	0	0,042	1,25	0,053	0,30	0,013
1407	B	1		B	WR	II	0,121	0	0,121	1,25	0,151	0,60	0,073
1408	B	1		B	WR	II	0,051	0	0,051	1,25	0,064	0,50	0,026
1409	B	1		B	WR	II	0,031	0	0,031	1,25	0,039	0,50	0,016
1410	B	1		B	WR	II	0,038	0	0,038	1,25	0,048	0,50	0,019
1411	B	1		B	WR	II	0,082	0	0,082	1,25	0,103	0,70	0,057
1412	B	1		B	WR	II	0,208	0	0,208	1,25	0,260	0,50	0,104
1413	B	1		B	WR	II	0,063	0	0,063	1,25	0,079	0,50	0,032
1414	B	1		B	WR	II	0,112	0	0,112	1,25	0,140	0,60	0,067
1415	B	1		B	WR	II	0,047	0	0,047	1,25	0,059	0,40	0,019
1416	B	1		B	WR	II	0,047	0	0,047	1,25	0,059	0,50	0,024
1417	B	1		B	WR	II	0,049	0	0,049	1,25	0,061	0,50	0,025
1418	B	1		B	WR	II	0,121	0	0,121	1,25	0,151	0,60	0,073
1419	B	1		B	WR	II	0,176	0	0,176	1,25	0,220	0,60	0,106
1420	B	1		B	WR	II	0,055	0	0,055	1,25	0,069	0,40	0,022
1421	B	1		B	WR	I	0,196	0	0,196	1,00	0,196	0,50	0,098
1422	B	1		B	WR	II	0,054	0	0,054	1,25	0,068	0,50	0,027
1423	B	1		B	WR	II	0,126	0	0,126	1,25	0,158	0,60	0,076
1424	B	1		B	WR	II	0,059	0	0,059	1,25	0,074	0,40	0,024
1425	B	1		B	WR	II	0,316	0	0,316	1,25	0,395	0,40	0,126
1426	B	1		B	WR	II	0,217	0	0,217	1,25	0,271	0,50	0,109
1427	B	1		B	WR	III	0,231	0	0,231	1,50	0,347	0,70	0,162
1428	B	1		B	WR	IV	0,222	0	0,222	1,75	0,389	1,00	0,222
1429	B	1		B	WR	I	0,159	0	0,159	1,00	0,159	0,50	0,080
1430	B	1		B	WR	IV	0,298	0	0,298	1,75	0,522	0,90	0,268
1431	B	1		B	WR	IV	0,273	0	0,273	1,75	0,478	1,00	0,273
1432	B	1		B	WR	III	0,335	0	0,335	1,50	0,503	0,70	0,235
1433	B	1		B	WR	III	0,207	0	0,207	1,50	0,311	0,70	0,145
1434	B	1		B	MI	V	0,386	0	0,386	1,75	0,676	1,10	0,425
1435	B	1		B	WA	II	0,247	0	0,247	1,25	0,309	0,80	0,198
1436	B	1		B	WA	IV	0,391	0	0,391	1,75	0,684	1,10	0,430
1437	B	1		B	WA	III	0,433	0	0,433	1,50	0,650	1,00	0,433
1438	B	1		B	UB	0	0,058	0	0,058	0,50	0,029	0,20	0,012
1439	B	1		B	WA	III	0,283	0	0,283	1,50	0,425	1,00	0,283
1440	B	1		B	WA	II	0,290	0	0,290	1,25	0,363	0,80	0,232
1441	B	1		B	WA	III	0,265	0	0,265	1,50	0,398	1,00	0,265
1442	B	1		B	WA	III	0,273	0	0,273	1,50	0,410	1,00	0,273
1443	B	1		B	WA	III	0,271	0	0,271	1,50	0,407	1,00	0,271
1444	B	1		B	WA	III	0,558	0	0,558	1,50	0,837	1,00	0,558
1445	B	1		B	WA	I	0,206	0	0,206	1,00	0,206	0,30	0,062
1446	B	1		B	WA	I	0,241	0	0,241	1,00	0,241	0,50	0,121
1447	B	1		B	WR	I	0,419	0	0,419	1,00	0,419	0,40	0,168
1448	B	1		B	WR	I	0,287	0	0,287	1,00	0,287	0,30	0,086
1449	B	1		B	WR	I	0,090	0	0,090	1,00	0,090	0,50	0,045
1450	B	1		B	WR	I	0,167	0	0,167	1,00	0,167	0,30	0,050
1451	B	1		B	WR	I	0,136	0	0,136	1,00	0,136	0,40	0,054
1452	B	1		B	WR	I	0,117	0	0,117	1,00	0,117	0,40	0,047
1453	B	1		B	WR	I	0,124	0	0,124	1,00	0,124	0,60	0,074
1454	B	1		B	WR	I	0,175	0	0,175	1,00	0,175	0,30	0,053
1455	B	1		B	WR	II	0,128	0	0,128	1,25	0,160	0,40	0,051

lfd.	ABW	EB	Kanal-	Fla	Geb.	Z. d.	Fläche	Abzug	Nettofläche	NF	Nutzungs-	GFZ	Geschoss-
Nr.	ABW	Art	Art	Art	VG	ha	%	ha	ha	ha	ha	ha	ha
1	3	5	7	8	9	10	11	12	13	14	15	16	17
1456	B	1		B	WR	II	0,138	0	0,138	1,25	0,173	0,40	0,055
1457	B	1		B	WR	I	0,122	0	0,122	1,00	0,122	0,30	0,037
1458	B	1		B	WR	I	0,148	0	0,148	1,00	0,148	0,40	0,059
1459	B	1		B	WR	II	0,055	0	0,055	1,25	0,069	0,60	0,033
1460	B	1		B	WR	II	0,077	0	0,077	1,25	0,096	0,70	0,054
1461	B	1		B	WR	II	0,086	0	0,086	1,25	0,108	0,40	0,034
1462	B	1		B	WR	II	0,078	0	0,078	1,25	0,098	0,70	0,055
1463	B	1		B	WR	II	0,085	0	0,085	1,25	0,106	0,40	0,034
1464	B	1		B	WR	II	0,074	0	0,074	1,25	0,093	0,70	0,052
1465	B	1		B	WR	II	0,049	0	0,049	1,25	0,061	0,40	0,020
1466	B	1		B	WR	III	0,380	0	0,380	1,50	0,570	0,70	0,266
1467	B	1		B	WR	III	0,253	0	0,253	1,50	0,380	0,50	0,127
1468	B	1		B	WR	II	0,187	0	0,187	1,25	0,234	0,40	0,075
1469	B	1		B	WR	I	0,027	0	0,027	1,00	0,027	0,50	0,014
1470	B	1		B	WR	I	0,022	0	0,022	1,00	0,022	0,50	0,011
1471	B	1		B	WR	I	0,022	0	0,022	1,00	0,022	0,50	0,011
1472	B	1		B	WA	II	1,039	0	1,039	1,25	1,299	0,60	0,623
1473	B	1		B	WA	I	0,139	0	0,139	1,00	0,139	0,30	0,042
1474	B	1		B	WA	I	0,602	0	0,602	1,00	0,602	0,30	0,181
1475	B	1		B	WA	II	0,172	0	0,172	1,25	0,215	0,40	0,069
1476	B	1		B	WA	II	0,355	0	0,355	1,25	0,444	0,40	0,142
1477	B	1		B	WA	I	0,101	0	0,101	1,00	0,101	0,40	0,040
1478	B	1		B	WA	VI	0,549	0	0,549	2,00	1,098	1,20	0,659
1479	B	1		B	WA	III	0,192	0	0,192	1,50	0,288	1,00	0,192
1480	B	1		B	WA	II	0,089	0	0,089	1,25	0,111	0,60	0,053
1481	B	1		B	WA	II	0,044	0	0,044	1,25	0,055	0,40	0,018
1482	B	1		B	WA	II	0,060	0	0,060	1,25	0,075	0,60	0,036
1483	B	1		B	WA	II	0,060	0	0,060	1,25	0,075	0,40	0,024
1484	B	1		B	WA	II	0,137	0	0,137	1,25	0,171	0,50	0,069
1485	B	1		B	WA	I	0,031	0	0,031	1,00	0,031	0,60	0,019
1486	B	1		B	WA	II	0,103	0	0,103	1,25	0,129	0,40	0,041
1487	B	1		B	WA	II	0,074	0	0,074	1,25	0,093	0,70	0,052
1488	B	1		B	WA	II	0,047	0	0,047	1,25	0,059	0,40	0,019
1489	B	1		B	WA	II	0,659	0	0,659	1,25	0,824	0,60	0,395
1490	B	1		B	WA	II	0,075	0	0,075	1,25	0,094	0,70	0,053
1491	B	1		B	WA	II	0,042	0	0,042	1,25	0,053	0,60	0,025
1492	B	1		B	WA	II	0,078	0	0,078	1,25	0,098	0,40	0,031
1493	B	1		B	WA	II	0,038	0	0,038	1,25	0,048	0,70	0,027
1494	B	1		B	WA	II	0,042	0	0,042	1,25	0,053	0,40	0,017
1495	B	1		B	WA	II	0,059	0	0,059	1,25	0,074	0,70	0,041
1496	B	1		B	WA	II	0,073	0	0,073	1,25	0,091	0,30	0,022
1497	B	1		B	WA	II	0,051	0	0,051	1,25	0,064	0,40	0,020
1498	B	1		B	WA	II	0,031	0	0,031	1,25	0,039	0,60	0,019
1499	B	1		B	WA	II	0,034	0	0,034	1,25	0,043	0,50	0,017
1500	B	1		B	WA	II	0,028	0	0,028	1,25	0,035	0,60	0,017
1501	B	1		B	WA	II	0,098	0	0,098	1,25	0,123	0,40	0,039
1502	B	1		B	WA	II	0,072	0	0,072	1,25	0,090	0,70	0,050
1503	B	1		B	WA	II	0,041	0	0,041	1,25	0,051	0,50	0,021
1504	B	1		B	WA	II	0,039	0	0,039	1,25	0,049	0,60	0,023
1505	B	1		B	WA	II	0,060	0	0,060	1,25	0,075	0,70	0,042

lfd.	ABW	EB	Kanal-	Fla	Geb.	Z. d.	Fläche	Abzug	Nettofläche	NF	Nutzungs- fläche	GFZ	Geschoss- fläche
Nr.	ABW	Art	Art	Art	VG	ha	%	ha	ha	ha	ha	ha	ha
1	3	5	7	8	9	10	11	12	13	14	15	16	17
1506	B	1		B	WA	II	0,034	0	0,034	1,25	0,043	0,50	0,017
1507	B	1		B	WA	II	0,057	0	0,057	1,25	0,071	0,70	0,040
1508	B	1		B	WA	II	0,140	0	0,140	1,25	0,175	0,60	0,084
1509	B	1		B	WA	II	0,038	0	0,038	1,25	0,048	0,70	0,027
1510	B	1		B	WA	II	0,456	0	0,456	1,25	0,570	0,40	0,182
1511	B	1		B	WA	II	0,150	0	0,150	1,25	0,188	0,50	0,075
1512	B	1		B	WA	II	0,088	0	0,088	1,25	0,110	0,40	0,035
1513	B	1		B	WA	II	0,279	0	0,279	1,25	0,349	0,40	0,112
1514	B	1		B	WA	II	0,711	0	0,711	1,25	0,889	0,50	0,356
1515	B	1		B	GE	IV	1,590	0	1,590	1,75	2,783	2,20	3,498
1516	B	1		B	GE	IV	1,827	0	1,827	1,75	3,197	2,20	4,019
1517	B	1		B	GE	IV	1,145	0	1,145	1,75	2,004	2,20	2,519
1518	B	1		B	SO	IV	2,010	0	2,010	1,75	3,518	1,80	3,618
1519	B	1		B	MI	IV	0,921	0	0,921	1,75	1,612	1,20	1,105
1520	B	1		B	MI	III	0,168	0	0,168	1,50	0,252	1,20	0,202
1521	B	1		B	MI	III	0,143	0	0,143	1,50	0,215	1,20	0,172
1522	B	1		B	MI	III	0,136	0	0,136	1,50	0,204	1,20	0,163
1523	B	1		B	MI	III	0,117	0	0,117	1,50	0,176	1,20	0,140
1524	B	1		B	MI	III	0,062	0	0,062	1,50	0,093	1,80	0,112
1525	B	1		B	MI	III	0,119	0	0,119	1,50	0,179	1,20	0,143
1526	B	1		B	MI	III	0,162	0	0,162	1,50	0,243	1,50	0,243
1527	B	1		B	MI	III	0,122	0	0,122	1,50	0,183	1,20	0,146
1528	B	1		B	WA	IV	0,068	0	0,068	1,75	0,119	1,20	0,082
1529	B	1		B	WA	IV	0,022	0	0,022	1,75	0,039	2,80	0,062
1530	B	1		B	WA	IV	0,179	0	0,179	1,75	0,313	1,10	0,197
1531	B	1		B	WA	IV	0,049	0	0,049	1,75	0,086	2,00	0,098
1532	B	1		B	WA	IV	0,034	0	0,034	1,75	0,060	3,60	0,122
1533	B	1		B	WA	IV	0,148	0	0,148	1,75	0,259	1,70	0,252
1534	B	1		B	WA	III	0,059	0	0,059	1,50	0,089	1,10	0,065
1535	B	1		B	WA	III	0,055	0	0,055	1,50	0,083	0,75	0,041
1536	B	1		B	WA	III	0,040	0	0,040	1,50	0,060	1,80	0,072
1537	B	1		B	WA	III	0,071	0	0,071	1,50	0,107	1,20	0,085
1538	B	1		B	WA	III	0,165	0	0,165	1,50	0,248	1,00	0,165
1539	B	1		B	WA	III	0,083	0	0,083	1,50	0,125	0,75	0,062
1540	B	1		B	WA	IV	0,254	0	0,254	1,75	0,445	1,60	0,406
1541	B	1		B	WA	IV	0,108	0	0,108	1,75	0,189	1,10	0,119
1542	B	1		B	WA	IV	0,074	0	0,074	1,75	0,130	1,20	0,089
1543	B	1		B	WA	IV	0,059	0	0,059	1,75	0,103	2,00	0,118
1544	B	1		B	WA	IV	0,027	0	0,027	1,75	0,047	3,20	0,086
1545	B	1		B	WA	V	0,032	0	0,032	1,75	0,056	2,00	0,064
1546	B	1		B	WA	V	0,076	0	0,076	1,75	0,133	1,50	0,114
1547	B	1		B	WA	V	0,241	0	0,241	1,75	0,422	2,00	0,482
1548	B	1		B	WA	IV	0,054	0	0,054	1,75	0,095	2,80	0,151
1549	B	1		B	WA	IV	0,044	0	0,044	1,75	0,077	2,00	0,088
1550	B	1		B	WA	IV	0,153	0	0,153	1,75	0,268	1,80	0,275
1551	B	1		B	WA	IV	0,049	0	0,049	1,75	0,086	2,00	0,098
1552	B	1		B	WA	III	0,114	0	0,114	1,50	0,171	0,60	0,068
1553	B	1		B	WA	IV	0,030	0	0,030	1,75	0,053	2,00	0,060
1554	B	1		B	WA	IV	0,141	0	0,141	1,75	0,247	1,80	0,254
1555	B	1		B	WA	IV	0,044	0	0,044	1,75	0,077	2,40	0,106



lfd.	ABW	EB	Kanal-	Fla	Geb.	Z. d.	Fläche	Abzug	Nettofläche	NF	Nutzungs-	GFZ	Geschoss-
Nr.	ABW	Art	Art	Art	VG	ha	%	ha	ha	ha	ha	ha	
1	3	5	7	8	9	10	11	12	13	14	15	16	17
1556	B	1		B	WA	IV	0,070	0	0,070	1,75	0,123	1,20	0,084
1557	B	1		B	WA	IV	0,061	0	0,061	1,75	0,107	2,40	0,146
1558	B	1		B	WA	II	0,057	0	0,057	1,25	0,071	0,20	0,011
1559	B	1		B	WA	IV	0,025	0	0,025	1,75	0,044	2,00	0,050
1560	B	1		B	WA	IV	0,027	0	0,027	1,75	0,047	2,00	0,054
1561	B	1		B	WA	IV	0,023	0	0,023	1,75	0,040	2,00	0,046
1562	B	1		B	WA	IV	0,047	0	0,047	1,75	0,082	2,80	0,132
1563	B	1		B	WR	I	0,369	0	0,369	1,00	0,369	0,30	0,111
1564	B	1		B	WR	I	0,188	0	0,188	1,00	0,188	0,40	0,075
1565	B	1		B	WR	I	0,032	0	0,032	1,00	0,032	0,60	0,019
1566	B	1		B	WR	I	0,031	0	0,031	1,00	0,031	0,60	0,019
1567	B	1		B	WR	I	0,056	0	0,056	1,00	0,056	0,40	0,022
1568	B	1		B	WR	I	0,054	0	0,054	1,00	0,054	0,50	0,027
1569	B	1		B	WR	I	0,080	0	0,080	1,00	0,080	0,60	0,048
1570	B	1		B	WR	I	0,038	0	0,038	1,00	0,038	0,60	0,023
1571	B	1		B	WR	I	0,049	0	0,049	1,00	0,049	0,50	0,025
1572	B	1		B	WR	VI	0,339	0	0,339	2,00	0,678	1,00	0,339
1573	B	1		B	WR	I	0,043	0	0,043	1,00	0,043	0,50	0,022
1574	B	1		B	WR	I	0,040	0	0,040	1,00	0,040	0,60	0,024
1575	B	1		B	WR	VI	1,780	0	1,780	2,00	3,560	1,00	1,780
1576	B	1		B	WR	I	0,123	0	0,123	1,00	0,123	0,40	0,049
1577	B	1		B	WR	I	0,347	0	0,347	1,00	0,347	0,30	0,104
1578	B	1		B	WR	I	0,060	0	0,060	1,00	0,060	0,40	0,024
1579	B	1		B	WR	I	0,065	0	0,065	1,00	0,065	0,60	0,039
1580	B	1		B	WR	I	0,064	0	0,064	1,00	0,064	0,30	0,019
1581	B	1		B	WR	I	0,085	0	0,085	1,00	0,085	0,60	0,051
1582	B	1		B	WR	I	0,154	0	0,154	1,00	0,154	0,30	0,046
1583	B	1		B	WR	I	0,085	0	0,085	1,00	0,085	0,60	0,051
1584	B	1		B	WR	I	0,065	0	0,065	1,00	0,065	0,40	0,026
1585	B	1		B	WR	I	0,128	0	0,128	1,00	0,128	0,50	0,064
1586	B	1		B	WR	I	0,548	0	0,548	1,00	0,548	0,60	0,329
1587	B	1		B	WR	II	0,227	0	0,227	1,25	0,284	0,40	0,091
1588	B	1		B	WR	I	0,151	0	0,151	1,00	0,151	0,30	0,045
1589	B	1		B	WR	VI	0,637	0	0,637	2,00	1,274	1,00	0,637
1590	B	1		B	WR	I	0,144	0	0,144	1,00	0,144	0,30	0,043
1591	B	1		B	WR	I	0,067	0	0,067	1,00	0,067	0,40	0,027
1592	B	1		B	WR	I	0,672	0	0,672	1,00	0,672	0,30	0,202
1593	B	1		B	WR	I	0,152	0	0,152	1,00	0,152	0,30	0,046
1594	B	1		B	WR	I	0,844	0	0,844	1,00	0,844	0,30	0,253
1595	B	1		B	WR	I	0,218	0	0,218	1,00	0,218	0,30	0,065
1596	B	1		B	WR	I	0,103	0	0,103	1,00	0,103	0,20	0,021
1597	B	1		B	WR	I	0,426	0	0,426	1,00	0,426	0,40	0,170
1598	B	1		B	WR	I	0,042	0	0,042	1,00	0,042	0,40	0,017
1599	B	1		B	WR	I	0,078	0	0,078	1,00	0,078	0,50	0,039
1600	B	1		B	WR	I	0,040	0	0,040	1,00	0,040	0,40	0,016
1601	B	1		B	WR	I	0,049	0	0,049	1,00	0,049	0,60	0,029
1602	B	1		B	WR	I	0,032	0	0,032	1,00	0,032	0,60	0,019
1603	B	1		B	WR	I	0,032	0	0,032	1,00	0,032	0,50	0,016
1604	B	1		B	WR	I	0,056	0	0,056	1,00	0,056	0,60	0,034
1605	B	1		B	WR	I	0,039	0	0,039	1,00	0,039	0,50	0,020

lfd.	ABW	EB	Kanal-	Fla	Geb.	Z. d.	Fläche	Abzug	Nettofläche	NF	Nutzungs- fläche	GFZ	Geschoss- fläche
Nr.	ABW	Art	Art	Art	VG	ha	%	ha	ha	ha	ha	ha	ha
1	3	5	7	8	9	10	11	12	13	14	15	16	17
1606	B	1		B	WR	I	0,112	0	0,112	1,00	0,112	0,50	0,056
1607	B	1		B	WR	I	0,127	0	0,127	1,00	0,127	0,30	0,038
1608	B	1		B	WR	I	0,129	0	0,129	1,00	0,129	0,40	0,052
1609	B	1		B	WR	I	0,157	0	0,157	1,00	0,157	0,30	0,047
1610	B	1		B	WR	II	0,058	0	0,058	1,25	0,073	0,40	0,023
1611	B	1		B	WR	II	0,045	0	0,045	1,25	0,056	0,40	0,018
1612	B	1		B	WR	II	0,071	0	0,071	1,25	0,089	0,70	0,050
1613	B	1		B	WR	II	0,055	0	0,055	1,25	0,069	0,50	0,028
1614	B	1		B	WR	II	0,029	0	0,029	1,25	0,036	0,50	0,015
1615	B	1		B	WR	II	0,079	0	0,079	1,25	0,099	0,70	0,055
1616	B	1		B	WR	II	0,050	0	0,050	1,25	0,063	0,40	0,020
1617	B	1		B	WR	II	0,028	0	0,028	1,25	0,035	0,50	0,014
1618	B	1		B	WR	II	0,076	0	0,076	1,25	0,095	0,70	0,053
1619	B	1		B	WR	II	0,044	0	0,044	1,25	0,055	0,50	0,022
1620	B	1		B	WR	II	0,025	0	0,025	1,25	0,031	0,50	0,013
1621	B	1		B	WR	II	0,076	0	0,076	1,25	0,095	0,70	0,053
1622	B	1		B	WR	II	0,298	0	0,298	1,25	0,373	0,70	0,209
1623	B	1		B	WR	II	0,127	0	0,127	1,25	0,159	0,70	0,089
1624	B	1		B	WR	II	0,064	0	0,064	1,25	0,080	0,40	0,026
1625	B	1		B	WR	II	0,123	0	0,123	1,25	0,154	0,70	0,086
1626	B	1		B	WR	II	0,060	0	0,060	1,25	0,075	0,40	0,024
1627	B	1		B	WR	II	0,135	0	0,135	1,25	0,169	0,70	0,095
1628	B	1		B	WR	II	0,061	0	0,061	1,25	0,076	0,50	0,031
1629	B	1		B	WR	II	0,108	0	0,108	1,25	0,135	0,70	0,076
1630	B	1		B	WR	II	0,051	0	0,051	1,25	0,064	0,50	0,026
1631	B	1		B	WR	II	0,216	0	0,216	1,25	0,270	0,80	0,173
1632	B	1		B	WR	VI	0,241	0	0,241	2,00	0,482	1,00	0,241
1633	B	1		B	WR	I	0,986	0	0,986	1,00	0,986	0,30	0,296
1634	B	1		B	WR	I	0,125	0	0,125	1,00	0,125	0,40	0,050
1635	B	1		B	WR	VI	0,566	0	0,566	2,00	1,132	1,00	0,566
1636	B	1		B	WR	I	0,070	0	0,070	1,00	0,070	0,40	0,028
1637	B	1		B	WR	I	0,115	0	0,115	1,00	0,115	0,50	0,058
1638	B	1		B	WR	I	0,050	0	0,050	1,00	0,050	0,40	0,020
1639	B	1		B	WR	I	0,048	0	0,048	1,00	0,048	0,60	0,029
1640	B	1		B	WR	I	0,075	0	0,075	1,00	0,075	0,60	0,045
1641	B	1		B	WR	I	0,259	0	0,259	1,00	0,259	0,60	0,155
1642	B	1		B	WR	I	0,053	0	0,053	1,00	0,053	0,60	0,032
1643	B	1		B	WR	I	0,083	0	0,083	1,00	0,083	0,60	0,050
1644	B	1		B	WR	I	0,172	0	0,172	1,00	0,172	0,40	0,069
1645	B	1		B	WR	I	0,062	0	0,062	1,00	0,062	0,40	0,025
1646	B	1		B	WR	I	0,089	0	0,089	1,00	0,089	0,40	0,036
1647	B	1		B	WR	I	0,059	0	0,059	1,00	0,059	0,40	0,024
1648	B	1		B	WR	I	0,072	0	0,072	1,00	0,072	0,70	0,050
1649	B	1		B	WR	I	0,072	0	0,072	1,00	0,072	0,70	0,050
1650	B	1		B	WR	I	0,059	0	0,059	1,00	0,059	0,40	0,024
1651	B	1		B	WR	I	0,073	0	0,073	1,00	0,073	0,70	0,051
1652	B	1		B	WR	I	0,057	0	0,057	1,00	0,057	0,30	0,017
1653	B	1		B	WR	I	0,066	0	0,066	1,00	0,066	0,60	0,040
1654	B	1		B	WR	I	0,153	0	0,153	1,00	0,153	0,60	0,092
1655	B	1		B	WR	I	0,250	0	0,250	1,00	0,250	0,40	0,100

lfd.	ABW	EB	Kanal-	Fla	Geb.	Z. d.	Fläche	Abzug	Nettofläche	NF	Nutzungs- fläche	GFZ	Geschoss- fläche
Nr.	ABW	Art	Art	Art	VG	ha	%	ha	ha	ha	ha	ha	ha
1	3	5	7	8	9	10	11	12	13	14	15	16	17
1656	B	1		B	WR	I	0,258	0	0,258	1,00	0,258	0,50	0,129
1657	B	1		B	WR	I	0,091	0	0,091	1,00	0,091	0,40	0,036
1658	B	1		B	WR	I	0,090	0	0,090	1,00	0,090	0,50	0,045
1659	B	1		B	WR	I	0,273	0	0,273	1,00	0,273	0,30	0,082
1660	B	1		B	WR	I	0,215	0	0,215	1,00	0,215	0,30	0,065
1661	B	1		B	WR	I	0,062	0	0,062	1,00	0,062	0,40	0,025
1662	B	1		B	WR	I	0,160	0	0,160	1,00	0,160	0,30	0,048
1663	B	1		B	WR	I	0,107	0	0,107	1,00	0,107	0,40	0,043
1664	B	1		B	WR	I	0,634	0	0,634	1,00	0,634	0,30	0,190
1665	B	1		B	WR	I	0,139	0	0,139	1,00	0,139	0,40	0,056
1666	B	1		B	WR	I	0,060	0	0,060	1,00	0,060	0,40	0,024
1667	B	1		B	WR	I	0,227	0	0,227	1,00	0,227	0,30	0,068
1668	B	1		B	WA	III	0,417	0	0,417	1,50	0,626	1,00	0,417
1669	B	1		B	WA	II	0,125	0	0,125	1,25	0,156	0,80	0,100
1670	B	1		B	WA	II	0,130	0	0,130	1,25	0,163	0,80	0,104
1671	B	1		B	WA	II	0,258	0	0,258	1,25	0,323	0,80	0,206
1672	B	1		B	WA	II	0,083	0	0,083	1,25	0,104	0,80	0,066
1673	B	1		B	WA	II	0,056	0	0,056	1,25	0,070	0,80	0,045
1674	B	1		B	WA	II	0,097	0	0,097	1,25	0,121	0,80	0,078
1675	B	1		B	WA	II	0,078	0	0,078	1,25	0,098	0,80	0,062
1676	B	1		B	WA	II	0,090	0	0,090	1,25	0,113	0,80	0,072
1677	B	1		B	WA	II	0,062	0	0,062	1,25	0,078	0,80	0,050
1678	B	1		B	WA	II	0,054	0	0,054	1,25	0,068	0,80	0,043
1679	B	1		B	WA	II	0,057	0	0,057	1,25	0,071	0,80	0,046
1680	B	1		B	WA	II	0,111	0	0,111	1,25	0,139	0,80	0,089
1681	B	1		B	WA	II	0,083	0	0,083	1,25	0,104	0,80	0,066
1682	B	1		B	WA	II	0,065	0	0,065	1,25	0,081	0,80	0,052
1683	B	1		B	WA	IV	0,388	0	0,388	1,75	0,679	1,10	0,427
1684	B	1		B	WR	II	0,115	0	0,115	1,25	0,144	0,60	0,069
1685	B	1		B	WR	III	0,091	0	0,091	1,50	0,137	0,90	0,082
1686	B	1		B	WR	II	0,043	0	0,043	1,25	0,054	0,60	0,026
1687	B	1		B	WA	IV	0,254	0	0,254	1,75	0,445	1,10	0,279
1688	B	1		B	WR	II	1,115	0	1,115	1,25	1,394	0,60	0,669
1689	B	1		B	WR	II	0,564	0	0,564	1,25	0,705	0,60	0,338
1690	B	1		B	WR	II	0,561	0	0,561	1,25	0,701	0,60	0,337
1691	B	1		B	WR	II	1,557	0	1,557	1,25	1,946	0,60	0,934
1692	B	1		B	WR	II	0,684	0	0,684	1,25	0,855	0,60	0,410
1693	B	1		B	WR	II	0,108	0	0,108	1,25	0,135	0,60	0,065
1694	B	1		B	WR	II	0,049	0	0,049	1,25	0,061	0,60	0,029
1695	B	1		B	WR	II	0,918	0	0,918	1,25	1,148	0,40	0,367
1696	B	1		B	WA	III	0,501	0	0,501	1,50	0,752	1,00	0,501
1697	B	1		B	WR	II	0,373	0	0,373	1,25	0,466	0,60	0,224
1698	B	1		B	WR	II	0,913	0	0,913	1,25	1,141	0,60	0,548
1699	B	1		B	WR	II	0,874	0	0,874	1,25	1,093	0,60	0,524
1700	B	1		B	WR	II	1,291	0	1,291	1,25	1,614	0,60	0,775
1701	B	1		B	WR	II	0,716	0	0,716	1,25	0,895	0,60	0,430
1702	B	1		B	WR	I	0,205	0	0,205	1,00	0,205	0,40	0,082
1703	B	1		B	WR	II	0,334	0	0,334	1,25	0,418	0,40	0,134
1704	B	1		B	WR	I	0,078	0	0,078	1,00	0,078	0,40	0,031
1705	B	1		B	WR	I	0,301	0	0,301	1,00	0,301	0,30	0,090

lfd.	ABW	EB	Kanal-	Fla	Geb.	Z. d.	Fläche	Abzug	Nettofläche	NF	Nutzungs-	GFZ	Geschoss-
Nr.	ABW	Art	Art	Art	VG	ha	%	ha	ha	ha	ha	ha	ha
1	3	5	7	8	9	10	11	12	13	14	15	16	17
1706	B	1		B	WR	I	0,345	0	0,345	1,00	0,345	0,20	0,069
1707	B	1		B	WR	I	0,375	0	0,375	1,00	0,375	0,30	0,113
1708	B	1		B	WR	I	1,636	0	1,636	1,00	1,636	0,30	0,491
1709	B	1		B	WR	I	0,116	0	0,116	1,00	0,116	0,40	0,046
1710	B	1		B	WR	I	0,328	0	0,328	1,00	0,328	0,40	0,131
1711	B	1		B	WR	I	0,288	0	0,288	1,00	0,288	0,30	0,086
1712	B	1		B	WR	I	0,143	0	0,143	1,00	0,143	0,40	0,057
1713	B	1		B	WR	I	0,167	0	0,167	1,00	0,167	0,20	0,033
1714	B	1		B	WR	I	0,313	0	0,313	1,00	0,313	0,30	0,094
1715	B	1		B	WR	I	0,306	0	0,306	1,00	0,306	0,40	0,122
1716	B	1		B	WA	I	0,116	0	0,116	1,00	0,116	0,30	0,035
1717	B	1		B	WA	I	0,469	0	0,469	1,00	0,469	0,40	0,188
1718	B	1		B	WR	I	0,077	0	0,077	1,00	0,077	0,50	0,039
1719	B	1		B	WR	I	0,191	0	0,191	1,00	0,191	0,50	0,096
1720	B	1		B	WR	I	0,056	0	0,056	1,00	0,056	0,50	0,028
1721	B	1		B	WR	I	0,332	0	0,332	1,00	0,332	0,50	0,166
1722	B	1		B	WA	I	0,384	0	0,384	1,00	0,384	0,35	0,134
1723	B	1		B	WA	I	0,090	0	0,090	1,00	0,090	0,30	0,027
1724	B	1		B	WR	I	0,230	0	0,230	1,00	0,230	0,40	0,092
1725	B	1		B	WR	I	0,086	0	0,086	1,00	0,086	0,35	0,030
1726	B	1		B	WA	I	0,287	0	0,287	1,00	0,287	0,35	0,100
1727	B	1		B	WA	I	0,153	0	0,153	1,00	0,153	0,50	0,077
1728	B	1		B	WA	I	0,063	0	0,063	1,00	0,063	0,40	0,025
1729	B	1		B	WA	I	0,079	0	0,079	1,00	0,079	0,50	0,040
1730	B	1		B	WA	I	0,082	0	0,082	1,00	0,082	0,40	0,033
1731	B	1		B	WA	I	0,092	0	0,092	1,00	0,092	0,30	0,028
1732	B	1		B	WR	II	0,291	0	0,291	1,25	0,364	0,60	0,175
1733	B	1		B	WR	II	0,078	0	0,078	1,25	0,098	0,60	0,047
1734	B	1		B	WR	II	0,166	0	0,166	1,25	0,208	0,80	0,133
1735	B	1		B	WA	I	0,324	0	0,324	1,00	0,324	0,30	0,097
1736	B	1		B	WA	I	0,089	0	0,089	1,00	0,089	0,35	0,031
1737	B	1		B	WA	I	0,610	0	0,610	1,00	0,610	0,30	0,183
1738	B	1		B	WA	II	0,055	0	0,055	1,25	0,069	0,90	0,050
1739	B	1		B	WA	IV	0,115	0	0,115	1,75	0,201	1,70	0,196
1740	B	1		B	WA	IV	0,027	0	0,027	1,75	0,047	1,60	0,043
1741	B	1		B	WA	IV	0,024	0	0,024	1,75	0,042	1,90	0,046
1742	B	1		B	WA	IV	0,028	0	0,028	1,75	0,049	1,60	0,045
1743	B	1		B	WA	III	0,259	0	0,259	1,50	0,389	0,60	0,155
1744	B	1		B	WA	IV	0,277	0	0,277	1,75	0,485	0,70	0,194
1745	B	1		B	WA	IV	0,059	0	0,059	1,75	0,103	2,70	0,159
1746	B	1		B	WA	IV	0,012	0	0,012	1,75	0,021	3,40	0,041
1747	B	1		B	WA	IV	0,013	0	0,013	1,75	0,023	3,10	0,040
1748	B	1		B	WA	IV	0,014	0	0,014	1,75	0,025	2,80	0,039
1749	B	1		B	WA	III	0,077	0	0,077	1,50	0,116	1,50	0,116
1750	B	1		B	WA	III	0,050	0	0,050	1,50	0,075	0,80	0,040
1751	B	1		B	WA	IV	0,104	0	0,104	1,75	0,182	1,00	0,104
1752	B	1		B	WA	IV	0,064	0	0,064	1,75	0,112	1,00	0,064
1753	B	1		B	WA	IV	0,077	0	0,077	1,75	0,135	0,90	0,069
1754	B	1		B	WA	III	0,123	0	0,123	1,50	0,185	0,80	0,098
1755	B	1		B	WA	III	0,081	0	0,081	1,50	0,122	1,00	0,081

lfd.	ABW	EB	Kanal-	Fla	Geb.	Z. d.	Fläche	Abzug	Nettofläche	NF	Nutzungs- fläche	GFZ	Geschoss- fläche
Nr.	ABW	Art	Art	Art	VG	ha	%	ha	ha	ha	ha	ha	ha
1	3	5	7	8	9	10	11	12	13	14	15	16	17
1756	B	1		B	WA	III	0,118	0	0,118	1,50	0,177	0,70	0,083
1757	B	1		B	WA	IV	0,213	0	0,213	1,75	0,373	0,80	0,170
1758	B	1		B	WA	II	0,057	0	0,057	1,25	0,071	0,70	0,040
1759	B	1		B	WA	III	0,054	0	0,054	1,50	0,081	0,80	0,043
1760	B	1		B	WA	IV	0,064	0	0,064	1,75	0,112	1,10	0,070
1761	B	1		B	WA	IV	0,029	0	0,029	1,75	0,051	1,50	0,044
1762	B	1		B	WA	III	0,098	0	0,098	1,50	0,147	0,70	0,069
1763	B	1		B	WA	IV	0,025	0	0,025	1,75	0,044	2,10	0,053
1764	B	1		B	WA	IV	0,052	0	0,052	1,75	0,091	2,30	0,120
1765	B	1		B	WA	IV	0,235	0	0,235	1,75	0,411	1,20	0,282
1766	B	1		B	WA	II	0,292	0	0,292	1,25	0,365	0,50	0,146
1767	B	1		B	WA	IV	0,170	0	0,170	1,75	0,298	1,00	0,170
1768	B	1		B	WA	II	0,063	0	0,063	1,25	0,079	0,40	0,025
1769	B	1		B	WA	II	0,252	0	0,252	1,25	0,315	0,50	0,126
1770	B	1		B	WA	II	0,085	0	0,085	1,25	0,106	0,50	0,043
1771	B	1		B	WA	III	0,060	0	0,060	1,50	0,090	2,10	0,126
1772	B	1		B	WA	III	0,030	0	0,030	1,50	0,045	2,40	0,072
1773	B	1		B	WA	III	0,034	0	0,034	1,50	0,051	1,80	0,061
1774	B	1		B	WA	IV	0,088	0	0,088	1,75	0,154	1,50	0,132
1775	B	1		B	WA	III	0,048	0	0,048	1,50	0,072	1,20	0,058
1776	B	1		B	WA	III	0,047	0	0,047	1,50	0,071	1,30	0,061
1777	B	1		B	WA	III	0,074	0	0,074	1,50	0,111	2,10	0,155
1778	B	1		B	WA	III	0,029	0	0,029	1,50	0,044	2,20	0,064
1779	B	1		B	WA	III	0,098	0	0,098	1,50	0,147	1,10	0,108
1780	B	1		B	WA	III	0,063	0	0,063	1,50	0,095	1,50	0,095
1781	B	1		B	WA	III	0,063	0	0,063	1,50	0,095	1,10	0,069
1782	B	1		B	MI	VI	0,173	0	0,173	2,00	0,346	1,60	0,277
1783	B	1		B	MI	V	0,712	0	0,712	1,75	1,246	1,20	0,854
1784	B	1		B	WA	IV	0,022	0	0,022	1,75	0,039	4,00	0,088
1785	B	1		B	WA	IV	0,025	0	0,025	1,75	0,044	2,80	0,070
1786	B	1		B	WA	IV	0,083	0	0,083	1,75	0,145	2,00	0,166
1787	B	1		B	WA	IV	0,062	0	0,062	1,75	0,109	3,20	0,198
1788	B	1		B	WA	I	0,046	0	0,046	1,00	0,046	0,40	0,018
1789	B	1		B	WA	IV	0,025	0	0,025	1,75	0,044	3,20	0,080
1790	B	1		B	WA	IV	0,200	0	0,200	1,75	0,350	1,60	0,320
1791	B	1		B	WA	IV	0,151	0	0,151	1,75	0,264	1,40	0,211
1792	B	1		B	WA	IV	0,063	0	0,063	1,75	0,110	1,20	0,076
1793	B	1		B	WA	IV	0,036	0	0,036	1,75	0,063	2,00	0,072
1794	B	1		B	WA	IV	0,056	0	0,056	1,75	0,098	2,20	0,123
1795	B	1		B	WA	IV	0,117	0	0,117	1,75	0,205	1,60	0,187
1796	B	1		B	WA	IV	0,046	0	0,046	1,75	0,081	2,00	0,092
1797	B	1		B	WA	IV	0,019	0	0,019	1,75	0,033	2,80	0,053
1798	B	1		B	WA	IV	0,024	0	0,024	1,75	0,042	2,00	0,048
1799	B	1		B	WA	IV	0,040	0	0,040	1,75	0,070	2,80	0,112
1800	B	1		B	WA	IV	0,026	0	0,026	1,75	0,046	2,80	0,073
1801	B	1		B	WA	IV	0,080	0	0,080	1,75	0,140	2,00	0,160
1802	B	1		B	WA	IV	0,060	0	0,060	1,75	0,105	1,60	0,096
1803	B	1		B	WA	IV	0,054	0	0,054	1,75	0,095	1,20	0,065
1804	B	1		B	WA	IV	0,072	0	0,072	1,75	0,126	1,00	0,072
1805	B	1		B	WA	IV	0,035	0	0,035	1,75	0,061	1,60	0,056

lfd.	ABW	EB	Kanal-	Fla	Geb.	Z. d.	Fläche	Abzug	Nettofläche	NF	Nutzungs- fläche	GFZ	Geschoss- fläche
Nr.	ABW	Art	Art	Art	VG	ha	%	ha	ha	ha	ha	ha	ha
1	3	5	7	8	9	10	11	12	13	14	15	16	17
1806	B	1		B	WA	IV	0,040	0	0,040	1,75	0,070	2,40	0,096
1807	B	1		B	WA	II	0,032	0	0,032	1,25	0,040	0,80	0,026
1808	B	1		B	WA	IV	0,073	0	0,073	1,75	0,128	1,80	0,131
1809	B	1		B	WA	IV	0,087	0	0,087	1,75	0,152	1,60	0,139
1810	B	1		B	WA	II	0,173	0	0,173	1,25	0,216	1,00	0,173
1811	B	1		B	WA	IV	0,199	0	0,199	1,75	0,348	1,60	0,318
1812	B	1		B	WA	IV	0,270	0	0,270	1,75	0,473	2,00	0,540
1813	B	1		B	WA	IV	0,199	0	0,199	1,75	0,348	1,10	0,219
1814	B	1		B	WA	IV	0,054	0	0,054	1,75	0,095	2,00	0,108
1815	B	1		B	WA	IV	0,020	0	0,020	1,75	0,035	3,60	0,072
1816	B	1		B	WA	IV	0,068	0	0,068	1,75	0,119	1,10	0,075
1817	B	1		B	WA	IV	0,028	0	0,028	1,75	0,049	2,00	0,056
1818	B	1		B	WA	II	0,023	0	0,023	1,25	0,029	1,00	0,023
1819	B	1		B	WA	IV	0,022	0	0,022	1,75	0,039	2,00	0,044
1820	B	1		B	WA	III	0,037	0	0,037	1,50	0,056	0,90	0,033
1821	B	1		B	WA	III	0,031	0	0,031	1,50	0,047	1,20	0,037
1822	B	1		B	WA	III	0,045	0	0,045	1,50	0,068	1,50	0,068
1823	B	1		B	WA	IV	0,095	0	0,095	1,75	0,166	0,80	0,076
1824	B	1		B	WA	III	0,020	0	0,020	1,50	0,030	2,10	0,042
1825	B	1		B	WA	III	0,027	0	0,027	1,50	0,041	0,90	0,024
1826	B	1		B	GE	II	0,197	0	0,197	1,25	0,246	0,60	0,118
1827	B	1		I	MW	II	0,718	0	0,718	1,25	0,898	0,20	0,144
1828	B	1		I	MW	II	0,694	0	0,694	1,25	0,868	0,20	0,139
1829	B	1		I	WA	IV	0,365	0	0,365	1,75	0,639	0,30	0,110
1830	B	1		I	MW	III	1,073	0	1,073	1,50	1,610	0,30	0,322
1831	B	1		I	MW	II	1,067	0	1,067	1,25	1,334	0,60	0,640
1832	B	1		I	MW	IV	0,534	0	0,534	1,75	0,935	0,30	0,160
1833	B	1		I	MW	IV	0,291	0	0,291	1,75	0,509	0,60	0,175
1834	B	1		I	MW	II	0,618	0	0,618	1,25	0,773	0,20	0,124
1835	B	1		I	MW	IV	0,862	0	0,862	1,75	1,509	0,60	0,517
1836	B	1		I	MW	III	0,933	0	0,933	1,50	1,400	1,20	1,120
1837	B	1		I	MW	III	0,773	0	0,773	1,50	1,160	0,20	0,155
1838	B	1		I	SO	I	0,561	0	0,561	1,00	0,561	0,50	0,281
1839	B	1		I	GE	I	0,068	0	0,068	1,00	0,068	1,00	0,068
1840	B	1		I	MW	IV	0,189	0	0,189	1,75	0,331	2,20	0,416
1841	B	1		I	MW	VI	0,438	0	0,438	2,00	0,876	2,20	0,964
1842	B	1		I	MW	V	0,849	0	0,849	1,75	1,486	2,20	1,868
1843	B	1		I	GE	II	1,756	0	1,756	1,25	2,195	1,60	2,810
1844	B	1		I	MW	II	0,150	0	0,150	1,25	0,188	0,80	0,120
1845	B	1		I	MW	IV	0,143	0	0,143	1,75	0,250	1,10	0,157
1846	B	1		I	MW	III	0,216	0	0,216	1,50	0,324	1,00	0,216
1847	B	1		I	GE	III	0,279	0	0,279	1,50	0,419	0,80	0,223
1848	B	1		I	MW	III	0,481	0	0,481	1,50	0,722	1,50	0,722
1849	B	1		I	MW	III	1,002	0	1,002	1,50	1,503	1,60	1,603
1850	B	1		I	MW	III	1,399	0	1,399	1,50	2,099	1,00	1,399
1851	B	1		I	MW	III	0,405	0	0,405	1,50	0,608	2,50	1,013
1852	B	1		I	MW	III	0,562	0	0,562	1,50	0,843	1,60	0,899
1853	B	1		I	MW	II	0,085	0	0,085	1,25	0,106	0,80	0,068
1854	B	1		I	MW	I	0,172	0	0,172	1,00	0,172	0,60	0,103
1855	B	1		I	MW	II	1,054	0	1,054	1,25	1,318	0,60	0,632

lfd.	ABW	EB	Kanal-	Fla	Geb.	Z. d.	Fläche	Abzug	Nettofläche	NF	Nutzungs-	GFZ	Geschoss-
Nr.	ABW	Art	Art	Art	VG	ha	%	ha	ha	ha	ha	ha	ha
1	3	5	7	8	9	10	11	12	13	14	15	16	17
1856	B	1		I	MW	III	0,124	0	0,124	1,50	0,186	0,90	0,112
1857	B	1		I	MW	III	0,035	0	0,035	1,50	0,053	0,60	0,021
1858	B	1		I	MW	II	0,189	0	0,189	1,25	0,236	0,60	0,113
1859	B	1		I	MW	III	0,264	0	0,264	1,50	0,396	0,90	0,238
1860	B	1		I	MW	III	0,325	0	0,325	1,50	0,488	0,90	0,293
1861	B	1		I	MW	II	0,145	0	0,145	1,25	0,181	0,60	0,087
1862	B	1		I	MW	II	0,144	0	0,144	1,25	0,180	0,60	0,086
1863	B	1		I	MW	II	0,589	0	0,589	1,25	0,736	0,60	0,353
1864	B	1		I	MW	II	0,294	0	0,294	1,25	0,368	0,50	0,147
1865	B	1		I	MW	II	0,101	0	0,101	1,25	0,126	0,80	0,081
1866	B	1		I	MW	II	0,338	0	0,338	1,25	0,423	0,60	0,203
1867	B	1		I	MW	II	0,223	0	0,223	1,25	0,279	0,40	0,089
1868	B	1		I	MW	IV	0,183	0	0,183	1,75	0,320	1,10	0,201
1869	B	1		I	MW	III	0,215	0	0,215	1,50	0,323	0,90	0,194
1870	B	1		I	MW	II	0,096	0	0,096	1,25	0,120	1,10	0,106
1871	B	1		I	MW	II	0,299	0	0,299	1,25	0,374	0,60	0,179
1872	B	1		I	MW	II	0,049	0	0,049	1,25	0,061	0,40	0,020
1873	B	1		I	MW	II	0,028	0	0,028	1,25	0,035	0,60	0,017
1874	B	1		I	MW	II	0,123	0	0,123	1,25	0,154	0,40	0,049
1875	B	1		I	MW	II	0,038	0	0,038	1,25	0,048	0,40	0,015
1876	B	1		I	MW	II	0,020	0	0,020	1,25	0,025	0,60	0,012
1877	B	1		I	MW	II	0,156	0	0,156	1,25	0,195	0,40	0,062
1878	B	1		I	MW	II	0,039	0	0,039	1,25	0,049	0,80	0,031
1879	B	1		I	MW	II	0,078	0	0,078	1,25	0,098	0,40	0,031
1880	B	1		I	MW	II	0,125	0	0,125	1,25	0,156	0,60	0,075
1881	B	1		I	MW	II	0,063	0	0,063	1,25	0,079	0,40	0,025
1882	B	1		I	MW	II	0,144	0	0,144	1,25	0,180	0,60	0,086
1883	B	1		I	MW	II	0,022	0	0,022	1,25	0,028	0,60	0,013
1884	B	1		I	MW	I	0,585	0	0,585	1,00	0,585	0,40	0,234
1885	B	1		I	MW	II	0,060	0	0,060	1,25	0,075	0,50	0,030
1886	B	1		I	MW	IV	0,454	0	0,454	1,75	0,795	0,60	0,272
1887	B	1		I	MW	II	0,203	0	0,203	1,25	0,254	0,40	0,081
1888	B	1		I	MW	II	0,261	0	0,261	1,25	0,326	0,90	0,235
1889	B	1		I	MW	I	0,774	0	0,774	1,00	0,774	0,40	0,310
1890	B	1		I	MW	II	0,049	0	0,049	1,25	0,061	0,90	0,044
1891	B	1		I	MW	III	0,077	0	0,077	1,50	0,116	0,80	0,062
1892	B	1		I	MW	III	0,140	0	0,140	1,50	0,210	0,80	0,112
1893	B	1		I	MW	III	0,726	0	0,726	1,50	1,089	0,60	0,436
1894	B	1		I	MW	II	1,216	0	1,216	1,25	1,520	0,60	0,730
1895	B	1		I	MW	II	0,126	0	0,126	1,25	0,158	0,30	0,038
1896	B	1		I	MW	II	0,352	0	0,352	1,25	0,440	0,50	0,176
1897	B	1		I	MW	II	0,323	0	0,323	1,25	0,404	0,90	0,291
1898	B	1		I	MW	II	0,257	0	0,257	1,25	0,321	0,90	0,231
1899	B	1		I	MW	II	0,087	0	0,087	1,25	0,109	0,60	0,052
1900	B	1		I	MW	IV	0,508	0	0,508	1,75	0,889	1,10	0,559
1901	B	1		I	MW	IV	0,204	0	0,204	1,75	0,357	1,10	0,224
1902	B	1		I	MW	IV	0,180	0	0,180	1,75	0,315	1,10	0,198
1903	B	1		I	MW	III	0,682	0	0,682	1,50	1,023	1,00	0,682
1904	B	1		I	MW	IV	0,520	0	0,520	1,75	0,910	0,50	0,260
1905	B	1		I	MW	II	0,217	0	0,217	1,25	0,271	0,40	0,087



lfd.	ABW	EB	Kanal-	Fla	Geb.	Z. d.	Fläche	Abzug	Nettofläche	NF	Nutzungs-	GFZ	Geschoss-
Nr.	ABW	Art	Art	Art	VG	ha	%	ha	ha	ha	ha	ha	ha
1	3	5	7	8	9	10	11	12	13	14	15	16	17
1906	B	1		I	GE	V	2,522	0	2,522	1,75	4,414	2,20	5,548
1907	B	1		I	MW	III	1,468	0	1,468	1,50	2,202	0,30	0,440
1908	B	1		I	MW	II	0,878	0	0,878	1,25	1,098	0,70	0,615
1909	B	1		I	MW	II	0,106	0	0,106	1,25	0,133	0,70	0,074
1910	B	1		I	MW	II	0,786	0	0,786	1,25	0,983	0,50	0,393
1911	B	1		I	MW	IV	1,039	0	1,039	1,75	1,818	1,00	1,039
1912	B	1		I	MW	IV	1,186	0	1,186	1,75	2,076	0,90	1,067
1913	B	1		I	MW	II	0,927	0	0,927	1,25	1,159	0,90	0,834
1914	B	1		I	MW	II	0,639	0	0,639	1,25	0,799	0,80	0,511
1915	B	1		I	MW	II	0,989	0	0,989	1,25	1,236	0,80	0,791
1916	B	1		I	MW	II	0,181	0	0,181	1,25	0,226	0,80	0,145
1917	B	1		I	MW	II	0,257	0	0,257	1,25	0,321	0,80	0,206
1918	B	1		I	MW	II	0,266	0	0,266	1,25	0,333	0,80	0,213
1919	B	1		I	MW	II	0,822	0	0,822	1,25	1,028	0,80	0,658
1920	B	1		I	MW	II	1,278	0	1,278	1,25	1,598	0,70	0,895
1921	B	1		I	MW	II	0,924	0	0,924	1,25	1,155	0,70	0,647
1922	B	1		I	MW	II	1,039	0	1,039	1,25	1,299	0,70	0,727
1923	B	1		I	MW	II	1,139	0	1,139	1,25	1,424	0,80	0,911
1924	B	1		I	MW	III	0,535	0	0,535	1,50	0,803	1,00	0,535
1925	B	1		I	MW	II	0,733	0	0,733	1,25	0,916	0,80	0,586
1926	B	1		I	MI	III	2,431	0	2,431	1,50	3,647	1,00	2,431
1927	B	1		I	MI	IV	1,937	0	1,937	1,75	3,390	1,10	2,131
1928	B	1		I	MW	IV	0,075	0	0,075	1,75	0,131	3,20	0,240
1929	B	1		I	MW	IV	0,160	0	0,160	1,75	0,280	1,80	0,288
1930	B	1		I	MW	III	0,050	0	0,050	1,50	0,075	2,00	0,100
1931	B	1		I	MW	III	0,065	0	0,065	1,50	0,098	1,80	0,117
1932	B	1		I	MW	II	0,026	0	0,026	1,25	0,033	1,80	0,047
1933	B	1		I	MW	II	0,070	0	0,070	1,25	0,088	1,20	0,084
1934	B	1		I	MW	II	0,023	0	0,023	1,25	0,029	1,40	0,032
1935	B	1		I	MW	II	0,027	0	0,027	1,25	0,034	1,20	0,032
1936	B	1		I	MW	II	0,148	0	0,148	1,25	0,185	1,20	0,178
1937	B	1		I	MW	IV	0,030	0	0,030	1,75	0,053	3,50	0,105
1938	B	1		I	MW	II	0,028	0	0,028	1,25	0,035	1,20	0,034
1939	B	1		I	MW	II	0,043	0	0,043	1,25	0,054	1,50	0,065
1940	B	1		I	MW	II	0,088	0	0,088	1,25	0,110	1,60	0,141
1941	B	1		I	MW	II	0,193	0	0,193	1,25	0,241	1,20	0,232
1942	B	1		I	MW	II	0,064	0	0,064	1,25	0,080	1,20	0,077
1943	B	1		I	MW	III	0,081	0	0,081	1,50	0,122	1,80	0,146
1944	B	1		I	MW	III	0,093	0	0,093	1,50	0,140	2,00	0,186
1945	B	1		I	MW	IV	0,052	0	0,052	1,75	0,091	1,60	0,083
1946	B	1		I	MW	III	0,057	0	0,057	1,50	0,086	1,80	0,103
1947	B	1		I	MW	III	0,035	0	0,035	1,50	0,053	1,00	0,035
1948	B	1		I	MW	III	0,025	0	0,025	1,50	0,038	1,30	0,033
1949	B	1		I	MW	III	0,017	0	0,017	1,50	0,026	2,00	0,034
1950	B	1		I	MW	III	0,024	0	0,024	1,50	0,036	1,80	0,043
1951	B	1		I	MW	III	0,073	0	0,073	1,50	0,110	0,90	0,066
1952	B	1		I	MW	II	0,055	0	0,055	1,25	0,069	1,00	0,055
1953	B	1		I	MW	IV	0,063	0	0,063	1,75	0,110	0,80	0,050
1954	B	1		I	MW	III	0,071	0	0,071	1,50	0,107	1,50	0,107
1955	B	1		I	MW	III	0,052	0	0,052	1,50	0,078	0,50	0,026

lfd.	ABW	EB	Kanal-	Fla	Geb.	Z. d.	Fläche	Abzug	Nettofläche	NF	Nutzungs- fläche	GFZ	Geschoss- fläche
Nr.	ABW	Art	Art	Art	VG	ha	%	ha	ha	ha	ha	ha	ha
1	3	5	7	8	9	10	11	12	13	14	15	16	17
1956	B	1		I	MW	II	0,051	0	0,051	1,25	0,064	1,40	0,071
1957	B	1		I	MW	IV	0,042	0	0,042	1,75	0,074	1,20	0,050
1958	B	1		I	MW	IV	0,021	0	0,021	1,75	0,037	3,00	0,063
1959	B	1		I	MW	IV	0,021	0	0,021	1,75	0,037	1,00	0,021
1960	B	1		I	MW	IV	0,132	0	0,132	1,75	0,231	1,60	0,211
1961	B	1		I	MW	II	0,080	0	0,080	1,25	0,100	1,00	0,080
1962	B	1		I	MW	II	0,093	0	0,093	1,25	0,116	1,30	0,121
1963	B	1		I	MW	II	0,026	0	0,026	1,25	0,033	1,20	0,031
1964	B	1		I	MW	III	0,160	0	0,160	1,50	0,240	1,20	0,192
1965	B	1		I	MW	III	0,054	0	0,054	1,50	0,081	1,00	0,054
1966	B	1		I	MW	III	0,147	0	0,147	1,50	0,221	0,90	0,132
1967	B	1		I	MW	IV	0,172	0	0,172	1,75	0,301	2,00	0,344
1968	B	1		I	MW	III	0,085	0	0,085	1,50	0,128	0,90	0,077
1969	B	1		I	MW	III	0,238	0	0,238	1,50	0,357	1,20	0,286
1970	B	1		I	MI	V	0,415	0	0,415	1,75	0,726	1,10	0,457
1971	B	1		I	MW	III	0,070	0	0,070	1,50	0,105	1,30	0,091
1972	B	1		I	MW	III	0,094	0	0,094	1,50	0,141	0,60	0,056
1973	B	1		I	MW	V	0,091	0	0,091	1,75	0,159	2,00	0,182
1974	B	1		I	MW	V	0,026	0	0,026	1,75	0,046	2,50	0,065
1975	B	1		I	MW	II	0,042	0	0,042	1,25	0,053	0,90	0,038
1976	B	1		I	MW	III	0,014	0	0,014	1,50	0,021	2,20	0,031
1977	B	1		I	MW	III	0,032	0	0,032	1,50	0,048	1,20	0,038
1978	B	1		I	MW	IV	0,008	0	0,008	1,75	0,014	3,00	0,024
1979	B	1		I	MW	IV	0,043	0	0,043	1,75	0,075	1,60	0,069
1980	B	1		I	MW	III	0,112	0	0,112	1,50	0,168	1,20	0,134
1981	B	1		I	MW	II	0,317	0	0,317	1,25	0,396	1,00	0,317
1982	B	1		I	MW	IV	0,064	0	0,064	1,75	0,112	2,00	0,128
1983	B	1		I	MW	IV	0,059	0	0,059	1,75	0,103	1,60	0,094
1984	B	1		I	MW	III	0,043	0	0,043	1,50	0,065	2,10	0,090
1985	B	1		I	MW	III	0,096	0	0,096	1,50	0,144	1,20	0,115
1986	B	1		I	MW	II	0,445	0	0,445	1,25	0,556	0,80	0,356
1987	B	1		I	MW	IV	0,207	0	0,207	1,75	0,362	1,60	0,331
1988	B	1		I	MW	II	0,048	0	0,048	1,25	0,060	3,00	0,144
1989	B	1		I	MW	III	0,060	0	0,060	1,50	0,090	0,80	0,048
1990	B	1		I	SO	III	1,959	0	1,959	1,50	2,939	2,00	3,918
1991	B	1		I	MW	IV	0,243	0	0,243	1,75	0,425	1,20	0,292
1992	B	1		I	MW	IV	0,362	0	0,362	1,75	0,634	1,20	0,434
1993	B	1		I	MW	IV	0,353	0	0,353	1,75	0,618	1,20	0,424
1994	B	1		I	MW	IV	0,362	0	0,362	1,75	0,634	1,20	0,434
1995	B	1		I	MW	IV	0,334	0	0,334	1,75	0,585	1,20	0,401
1996	B	1		I	MW	IV	2,486	0	2,486	1,75	4,351	1,40	3,480
1997	B	1		I	MW	IV	1,229	0	1,229	1,75	2,151	1,40	1,721
1998	B	1		I	MW	V	1,103	0	1,103	1,75	1,930	1,40	1,544
1999	B	1		I	MW	IV	0,963	0	0,963	1,75	1,685	1,00	0,963
2000	B	1		I	MW	III	0,949	0	0,949	1,50	1,424	1,00	0,949
2001	B	1		I	MW	II	1,653	0	1,653	1,25	2,066	0,70	1,157
2002	B	1		I	MW	II	0,281	0	0,281	1,25	0,351	0,50	0,141
2003	B	1		I	MW	II	1,103	0	1,103	1,25	1,379	0,30	0,331
2004	B	1		I	MW	II	0,542	0	0,542	1,25	0,678	0,50	0,271
2005	B	1		I	MW	II	1,056	0	1,056	1,25	1,320	0,40	0,422

lfd.	ABW	EB	Kanal-	Fla	Geb.	Z. d.	Fläche	Abzug	Nettofläche	NF	Nutzungs-	GFZ	Geschoss-
Nr.		ABW	Art	Art	Art	VG	ha	%	ha		ha		ha
1	3	5	7	8	9	10	11	12	13	14	15	16	17
2006	B	1		I	MW	II	0,824	0	0,824	1,25	1,030	0,50	0,412
2007	B	1		I	MW	II	0,539	0	0,539	1,25	0,674	0,40	0,216
2008	B	1		I	MW	II	1,123	0	1,123	1,25	1,404	0,40	0,449
2009	B	1		I	MW	II	0,646	0	0,646	1,25	0,808	0,40	0,258
2010	B	1		I	MW	II	0,480	0	0,480	1,25	0,600	0,40	0,192
2011	B	1		I	MW	II	0,383	0	0,383	1,25	0,479	0,40	0,153
2012	B	1		I	MW	II	0,515	0	0,515	1,25	0,644	0,40	0,206
2013	B	1		I	MW	II	0,496	0	0,496	1,25	0,620	0,40	0,198
2014	B	1		I	MW	I	0,388	0	0,388	1,00	0,388	0,30	0,116
2015	B	1		I	MW	II	0,472	0	0,472	1,25	0,590	0,40	0,189
2016	B	1		I	MW	II	0,152	0	0,152	1,25	0,190	0,50	0,076
2017	B	1		I	MW	I	1,285	0	1,285	1,00	1,285	0,30	0,386
2018	B	1		I	MW	II	2,089	0	2,089	1,25	2,611	0,40	0,836
2019	B	1		I	MW	I	0,957	0	0,957	1,00	0,957	0,30	0,287
2020	B	1		I	MW	II	0,851	0	0,851	1,25	1,064	0,60	0,511
2021	B	1		I	MW	II	1,580	0	1,580	1,25	1,975	0,60	0,948
2022	B	1		I	MW	I	1,096	0	1,096	1,00	1,096	0,60	0,658
2023	B	1		I	MW	I	0,299	0	0,299	1,00	0,299	0,60	0,179
2024	B	1		I	MW	I	0,568	0	0,568	1,00	0,568	0,60	0,341
2025	B	1		I	MW	II	0,423	0	0,423	1,25	0,529	0,60	0,254
2026	B	1		I	MW	II	0,832	0	0,832	1,25	1,040	0,40	0,333
2027	B	1		I	MW	II	1,101	0	1,101	1,25	1,376	0,40	0,440
2028	B	1		I	MW	I	0,099	0	0,099	1,00	0,099	0,50	0,050
2029	B	1		I	UB	0	0,240	0	0,240	0,50	0,120	0,20	0,048
2030	B	1		A	MI	II	0,121	0	0,121	1,25	0,151	0,80	0,097
2031	B	1		A	MI	II	0,259	0	0,259	1,25	0,324	0,80	0,207
2032	B	1		A	MI	II	0,379	0	0,379	1,25	0,474	0,80	0,303
2033	B	1		A	MI	II	0,288	0	0,288	1,25	0,360	0,80	0,230
2034	B	1		I	MI	II	0,713	0	0,713	1,25	0,891	0,80	0,570
2035	B	1		I	GE	II	1,179	0	1,179	1,25	1,474	1,60	1,886
2036	B	1		I	GE	III	13,352	0	13,352	1,50	20,028	2,00	26,704
2037	B	1		I	GE	III	3,286	0	3,286	1,50	4,929	2,00	6,572
2038	B	1		I	UB	I	1,193	0	1,193	0,50	0,597	0,20	0,239
2039	B	1		A	MI	I	0,373	0	0,373	1,00	0,373	0,50	0,187
2040	B	1		B	GE	II	17,741	0	17,741	1,25	22,176	1,60	28,386
2041	B	1		B	GE	II	1,299	0	1,299	1,25	1,624	1,60	2,078
2042	B	1		I	GE	II	12,455	0	12,455	1,25	15,569	1,60	19,928

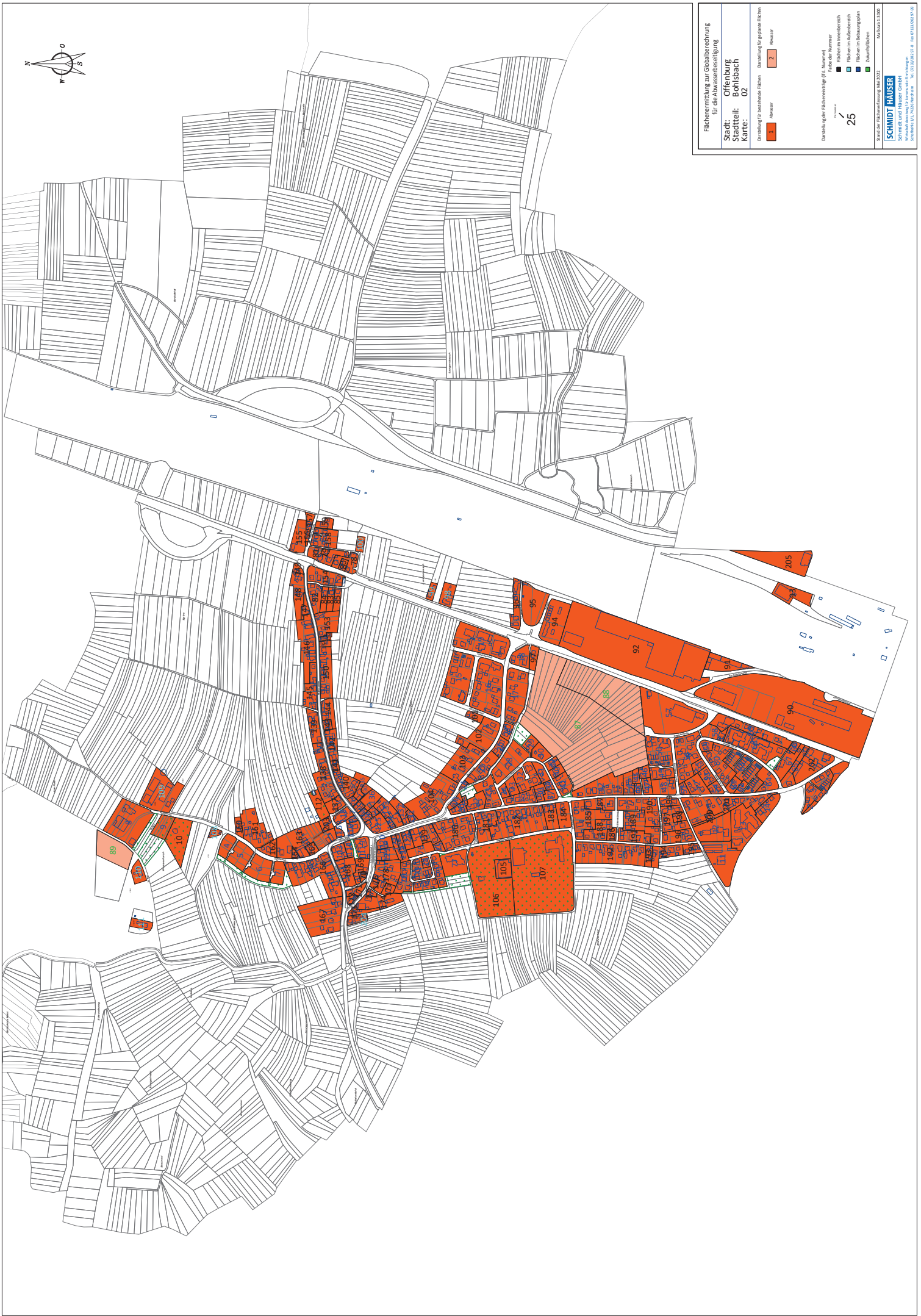
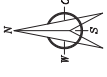
**Zusammenfassung Offenburg**

	<b>Abwasser- beseitigung Bestand</b>	<b>Abwasser- beseitigung Geplant</b>
Nettofläche in ha	801,169	7,266
Nutzfläche in ha	1.120,377	9,083
Geschossfläche in ha	898,847	8,500

## **Karte Nr.: 2**

Stadt Offenburg

Stadtteil/Gemarkung: Bohlsbach



**Flächenermittlung zur Globalberechnung für die Abwasserentlastung**

**Stadt: Offenbürg**  
**Stadtteil: Bohlsbach**  
**Karte: 02**

Darstellung für bestehende Flächen: Darstellung für geplante Flächen

Abwasser: 1. Abwasser: 2.

Darstellung der Faserkennlinie (Ed. Nummer):  
Faser-Ed. Nummer  
Faser im Bereich  
Faser im Außenbereich  
Faser im Außenbereich  
Zustand: 2.

25

Stand der Information: 01.01.2022 Maßstab: 1:1000

**SCHMIDT HAUSER**  
Schmidt und Hauser GmbH  
Schulstraße 13, 32122 Bad Salzuflen, Tel. 052 33 792-2744, Fax 052 33 792-97 99



lfd.	ABW	EB	Kanal-	Fla	Geb.	Z. d.	Fläche	Abzug	Nettofläche	NF	Nutzungs- fläche	GFZ	Geschoss- fläche
Nr.	ABW	Art	Art	Art	VG	ha	%	ha	ha	ha	ha	ha	ha
1	3	5	7	8	9	10	11	12	13	14	15	16	17
1	B	1		B	GI	III	0,141	0	0,141	1,50	0,212	2,00	0,282
2	B	1		B	GI	III	0,035	0	0,035	1,50	0,053	2,00	0,070
3	B	1		B	MI	III	0,413	0	0,413	1,50	0,620	1,00	0,413
4	B	1		B	WA	II	0,172	0	0,172	1,25	0,215	0,80	0,138
5	B	1		B	WA	II	0,307	0	0,307	1,25	0,384	0,80	0,246
6	B	1		B	WA	II	0,343	0	0,343	1,25	0,429	0,80	0,274
7	B	1		B	WA	II	0,171	0	0,171	1,25	0,214	0,80	0,137
8	B	1		B	GE	II	0,928	0	0,928	1,25	1,160	1,60	1,485
9	B	1		B	UB	0	0,232	0	0,232	0,50	0,116	0,20	0,046
10	B	1		I	UB	I	0,514	0	0,514	0,50	0,257	0,20	0,103
11	B	1		B	WA	VI	0,685	0	0,685	2,00	1,370	1,00	0,685
12	B	1		B	WA	VI	0,540	0	0,540	2,00	1,080	1,20	0,648
13	B	1		B	WA	VI	0,661	0	0,661	2,00	1,322	1,20	0,793
14	B	1		B	WA	II	0,233	0	0,233	1,25	0,291	0,40	0,093
15	B	1		B	MI	II	0,793	0	0,793	1,25	0,991	0,80	0,634
16	B	1		B	MI	II	1,025	0	1,025	1,25	1,281	0,80	0,820
17	B	1		B	MI	II	0,678	0	0,678	1,25	0,848	0,80	0,542
18	B	1		B	MI	II	0,220	0	0,220	1,25	0,275	0,80	0,176
19	B	1		B	GE	II	0,869	0	0,869	1,25	1,086	1,60	1,390
20	B	1		B	WA	I	0,078	0	0,078	1,00	0,078	0,30	0,023
21	B	1		B	WA	I	0,121	0	0,121	1,00	0,121	0,40	0,048
22	B	1		B	WA	II	0,190	0	0,190	1,25	0,238	0,60	0,114
23	B	1		B	WA	II	0,319	0	0,319	1,25	0,399	0,40	0,128
24	B	1		B	WA	II	0,027	0	0,027	1,25	0,034	0,50	0,014
25	B	1		B	WA	I	0,294	0	0,294	1,00	0,294	0,40	0,118
26	B	1		B	WA	II	0,121	0	0,121	1,25	0,151	0,60	0,073
27	B	1		B	WA	I	0,106	0	0,106	1,00	0,106	0,40	0,042
28	B	1		B	WR	I	0,500	0	0,500	1,00	0,500	0,30	0,150
29	B	1		B	WR	I	0,112	0	0,112	1,00	0,112	0,30	0,034
30	B	1		B	WA	II	0,163	0	0,163	1,25	0,204	0,40	0,065
31	B	1		B	WR	II	0,127	0	0,127	1,25	0,159	0,40	0,051
32	B	1		B	WR	I	0,339	0	0,339	1,00	0,339	0,40	0,136
33	B	1		B	WA	II	0,118	0	0,118	1,25	0,148	0,40	0,047
34	B	1		B	WA	I	0,073	0	0,073	1,00	0,073	0,40	0,029
35	B	1		B	WA	II	0,240	0	0,240	1,25	0,300	0,60	0,144
36	B	1		B	WA	II	0,107	0	0,107	1,25	0,134	0,80	0,086
37	B	1		B	WA	II	0,090	0	0,090	1,25	0,113	0,40	0,036
38	B	1		B	WA	II	0,050	0	0,050	1,25	0,063	0,60	0,030
39	B	1		B	WA	II	0,084	0	0,084	1,25	0,105	0,60	0,050
40	B	1		B	WA	II	0,090	0	0,090	1,25	0,113	0,40	0,036
41	B	1		B	WA	II	0,198	0	0,198	1,25	0,248	0,60	0,119
42	B	1		B	WA	II	0,542	0	0,542	1,25	0,678	0,60	0,325
43	B	1		B	WA	II	0,159	0	0,159	1,25	0,199	0,40	0,064
44	B	1		B	WA	II	0,052	0	0,052	1,25	0,065	0,60	0,031
45	B	1		B	WA	I	0,066	0	0,066	1,00	0,066	0,40	0,026
46	B	1		B	WA	I	0,087	0	0,087	1,00	0,087	0,30	0,026
47	B	1		B	WA	II	0,106	0	0,106	1,25	0,133	0,80	0,085
48	B	1		B	WA	II	0,259	0	0,259	1,25	0,324	0,60	0,155
49	B	1		B	WA	II	0,181	0	0,181	1,25	0,226	0,40	0,072
50	B	1		B	WA	II	0,487	0	0,487	1,25	0,609	0,60	0,292

lfd.	ABW	EB	Kanal-	Fla	Geb.	Z. d.	Fläche	Abzug	Nettofläche	NF	Nutzungs- fläche	GFZ	Geschoss- fläche
Nr.	ABW	Art	Art	Art	VG	ha	%	ha	ha	ha	ha	ha	ha
1	3	5	7	8	9	10	11	12	13	14	15	16	17
51	B	1		B	WA	I	0,066	0	0,066	1,00	0,066	0,40	0,026
52	B	1		B	WA	II	0,230	0	0,230	1,25	0,288	0,40	0,092
53	B	1		B	WA	II	0,136	0	0,136	1,25	0,170	0,60	0,082
54	B	1		B	WA	I	0,098	0	0,098	1,00	0,098	0,50	0,049
55	B	1		B	WA	II	0,093	0	0,093	1,25	0,116	0,40	0,037
56	B	1		B	WA	II	0,630	0	0,630	1,25	0,788	0,60	0,378
57	B	1		B	GE	III	1,345	0	1,345	1,50	2,018	2,00	2,690
58	B	1		B	WA	II	0,195	0	0,195	1,25	0,244	0,80	0,156
59	B	1		B	WA	II	0,090	0	0,090	1,25	0,113	0,40	0,036
60	B	1		B	WA	II	0,483	0	0,483	1,25	0,604	0,60	0,290
61	B	1		B	WA	II	0,108	0	0,108	1,25	0,135	0,40	0,043
62	B	1		B	WA	II	0,061	0	0,061	1,25	0,076	0,60	0,037
63	B	1		B	WA	II	0,577	0	0,577	1,25	0,721	0,80	0,462
64	B	1		B	WA	II	0,235	0	0,235	1,25	0,294	0,60	0,141
65	B	1		B	MI	I	0,210	0	0,210	1,00	0,210	0,40	0,084
66	B	1		B	MI	II	0,059	0	0,059	1,25	0,074	0,60	0,035
67	B	1		B	WA	II	0,269	0	0,269	1,25	0,336	0,40	0,108
68	B	1		B	WA	IV	0,719	0	0,719	1,75	1,258	0,90	0,647
69	B	1		B	MI	I	0,537	0	0,537	1,00	0,537	0,40	0,215
70	B	1		B	WA	I	0,258	0	0,258	1,00	0,258	0,50	0,129
71	B	1		B	WA	I	0,212	0	0,212	1,00	0,212	0,50	0,106
72	B	1		B	WA	I	0,158	0	0,158	1,00	0,158	0,50	0,079
73	B	1		B	WA	I	0,209	0	0,209	1,00	0,209	0,40	0,084
74	B	1		B	WA	I	0,056	0	0,056	1,00	0,056	0,40	0,022
75	B	1		B	WA	I	0,056	0	0,056	1,00	0,056	0,40	0,022
76	B	1		B	WA	II	0,164	0	0,164	1,25	0,205	0,50	0,082
77	B	1		B	WA	I	0,392	0	0,392	1,00	0,392	0,50	0,196
78	B	1		I	MI	I	0,200	0	0,200	1,00	0,200	0,50	0,100
79	B	1		I	MI	I	0,031	0	0,031	1,00	0,031	0,50	0,016
80	B	1		I	MI	II	0,054	0	0,054	1,25	0,068	0,80	0,043
81	B	1		I	MI	II	0,266	0	0,266	1,25	0,333	0,80	0,213
82	B	1		I	MI	II	0,217	0	0,217	1,25	0,271	0,80	0,174
83	B	1		I	MI	II	0,107	0	0,107	1,25	0,134	0,80	0,086
84	B	1		I	MI	I	0,107	0	0,107	1,00	0,107	0,50	0,054
85	B	1		I	MI	I	0,107	0	0,107	1,00	0,107	0,50	0,054
87	G	1		Z	WA	II	5,947	17,5	4,906	1,25	6,133	0,80	3,925
88	G	1		Z	WA	II	1,953	17,5	1,611	1,25	2,014	0,80	1,289
89	G	1		Z	GE	II	0,557	0	0,557	1,25	0,696	1,60	0,891
90	B	1		I	GE	II	4,952	0	4,952	1,25	6,190	1,60	7,923
91	B	1		I	GE	III	0,345	0	0,345	1,50	0,518	2,00	0,690
92	B	1		I	GE	III	4,845	0	4,845	1,50	7,268	2,00	9,690
93	B	1		I	GE	II	0,342	0	0,342	1,25	0,428	1,60	0,547
94	B	1		I	MI	I	0,632	0	0,632	1,00	0,632	0,50	0,316
95	B	1		I	MI	I	0,562	0	0,562	1,00	0,562	0,50	0,281
96	B	1		I	MI	I	0,259	0	0,259	1,00	0,259	0,50	0,130
97	B	1		I	MI	II	0,120	0	0,120	1,25	0,150	0,80	0,096
98	B	1		A	MI	II	0,193	0	0,193	1,25	0,241	0,80	0,154
99	B	1		A	MI	II	0,082	0	0,082	1,25	0,103	0,80	0,066
100	B	1		A	MI	I	0,079	0	0,079	1,00	0,079	0,50	0,040
101	B	1		I	MI	I	0,085	0	0,085	1,00	0,085	0,50	0,043

lfd.	ABW	EB	Kanal-	Fla	Geb.	Z. d.	Fläche	Abzug	Nettofläche	NF	Nutzungs-	GFZ	Geschoss-
Nr.	ABW	Art	Art	Art	VG	ha	%	ha	ha	ha	ha	ha	ha
1	3	5	7	8	9	10	11	12	13	14	15	16	17
102	B	1		I	MI	II	0,523	0	0,523	1,25	0,654	0,80	0,418
103	B	1		I	MI	I	0,580	0	0,580	1,00	0,580	0,50	0,290
104	B	1		I	MI	II	0,850	0	0,850	1,25	1,063	0,80	0,680
105	B	1		I	MI	II	0,207	0	0,207	1,25	0,259	0,80	0,166
106	B	1		I	UB	II	1,781	0	1,781	0,50	0,891	0,20	0,356
107	B	1		I	UB	II	3,278	0	3,278	0,50	1,639	0,20	0,656
108	B	1		A	MI	II	0,059	0	0,059	1,25	0,074	0,80	0,047
109	B	1		A	MI	II	0,761	0	0,761	1,25	0,951	0,80	0,609
110	B	1		A	MI	II	0,156	0	0,156	1,25	0,195	0,80	0,125
111	B	1		A	MI	II	0,126	0	0,126	1,25	0,158	0,80	0,101
112	B	1		I	UB	0	0,203	0	0,203	0,50	0,102	0,20	0,041
113	B	1		B	MD	I	0,138	0	0,138	1,00	0,138	0,50	0,069
114	B	1		B	MD	III	0,080	0	0,080	1,50	0,120	0,70	0,056
115	B	1		B	MD	II	0,050	0	0,050	1,25	0,063	0,80	0,040
116	B	1		B	WA	III	0,097	0	0,097	1,50	0,146	1,20	0,116
117	B	1		B	WA	II	0,038	0	0,038	1,25	0,048	0,80	0,030
118	B	1		B	MI	II	0,135	0	0,135	1,25	0,169	0,80	0,108
119	B	1		B	MI	II	0,197	0	0,197	1,25	0,246	0,80	0,158
120	B	1		B	WA	III	0,112	0	0,112	1,50	0,168	0,70	0,078
121	B	1		B	WA	I	0,164	0	0,164	1,00	0,164	0,50	0,082
122	B	1		B	WA	I	0,079	0	0,079	1,00	0,079	0,40	0,032
123	B	1		B	WA	II	0,123	0	0,123	1,25	0,154	0,80	0,098
124	B	1		B	WA	I	0,110	0	0,110	1,00	0,110	0,40	0,044
125	B	1		B	WA	III	0,219	0	0,219	1,50	0,329	1,00	0,219
126	B	1		B	WA	III	0,051	0	0,051	1,50	0,077	0,80	0,041
127	B	1		B	WA	II	0,042	0	0,042	1,25	0,053	0,80	0,034
128	B	1		B	WA	II	0,041	0	0,041	1,25	0,051	1,20	0,049
129	B	1		B	WA	II	0,030	0	0,030	1,25	0,038	1,20	0,036
130	B	1		B	WA	II	0,107	0	0,107	1,25	0,134	0,80	0,086
131	B	1		B	MD	II	0,057	0	0,057	1,25	0,071	0,80	0,046
132	B	1		B	MD	II	0,161	0	0,161	1,25	0,201	0,40	0,064
133	B	1		B	MD	II	0,268	0	0,268	1,25	0,335	0,80	0,214
134	B	1		B	WA	II	0,040	0	0,040	1,25	0,050	0,80	0,032
135	B	1		B	MD	I	0,148	0	0,148	1,00	0,148	0,50	0,074
136	B	1		B	MD	I	0,164	0	0,164	1,00	0,164	0,50	0,082
137	B	1		I	MW	II	0,152	0	0,152	1,25	0,190	0,80	0,122
138	B	1		I	MW	I	0,526	0	0,526	1,00	0,526	0,50	0,263
139	B	1		I	MW	II	0,232	0	0,232	1,25	0,290	0,80	0,186
140	B	1		I	MW	II	0,290	0	0,290	1,25	0,363	0,80	0,232
141	B	1		I	MW	I	0,052	0	0,052	1,00	0,052	0,50	0,026
142	B	1		I	MW	II	0,216	0	0,216	1,25	0,270	0,80	0,173
143	B	1		I	MW	I	0,060	0	0,060	1,00	0,060	0,50	0,030
144	B	1		I	MW	II	0,198	0	0,198	1,25	0,248	0,80	0,158
145	B	1		I	MW	II	0,321	0	0,321	1,25	0,401	0,80	0,257
146	B	1		I	MW	I	0,567	0	0,567	1,00	0,567	0,50	0,284
147	B	1		I	MW	II	0,081	0	0,081	1,25	0,101	0,80	0,065
148	B	1		I	MW	I	0,311	0	0,311	1,00	0,311	0,50	0,156
149	B	1		I	MW	II	0,051	0	0,051	1,25	0,064	0,80	0,041
150	B	1		I	MW	II	0,418	0	0,418	1,25	0,523	0,80	0,334
151	B	1		I	MW	I	0,046	0	0,046	1,00	0,046	0,50	0,023

lfd.	ABW	EB	Kanal-	Fla	Geb.	Z. d.	Fläche	Abzug	Nettofläche	NF	Nutzungs-	GFZ	Geschoss-
Nr.	ABW	Art	Art	Art	VG	ha	%	ha	ha	ha	ha	ha	ha
1	3	5	7	8	9	10	11	12	13	14	15	16	17
152	B	1		I	MW	II	0,051	0	0,051	1,25	0,064	0,80	0,041
153	B	1		I	MW	I	0,335	0	0,335	1,00	0,335	0,50	0,168
154	B	1		I	MW	I	0,329	0	0,329	1,00	0,329	0,50	0,165
155	B	1		I	MW	I	0,277	0	0,277	1,00	0,277	0,50	0,139
156	B	1		I	MW	I	0,036	0	0,036	1,00	0,036	0,50	0,018
157	B	1		I	MW	II	0,079	0	0,079	1,25	0,099	0,80	0,063
158	B	1		I	MW	I	0,300	0	0,300	1,00	0,300	0,50	0,150
159	B	1		I	MW	II	0,101	0	0,101	1,25	0,126	0,80	0,081
160	B	1		I	MW	I	0,089	0	0,089	1,00	0,089	0,50	0,045
161	B	1		I	MW	II	0,526	0	0,526	1,25	0,658	0,80	0,421
162	B	1		I	MW	II	0,142	0	0,142	1,25	0,178	0,80	0,114
163	B	1		I	MW	I	0,865	0	0,865	1,00	0,865	0,50	0,433
164	B	1		I	MW	II	0,038	0	0,038	1,25	0,048	0,80	0,030
165	B	1		I	MW	II	0,073	0	0,073	1,25	0,091	0,80	0,058
166	B	1		I	MW	II	0,904	0	0,904	1,25	1,130	0,80	0,723
167	B	1		I	MW	I	0,870	0	0,870	1,00	0,870	0,50	0,435
168	B	1		I	MW	II	0,293	0	0,293	1,25	0,366	0,80	0,234
169	B	1		I	MW	I	0,171	0	0,171	1,00	0,171	0,50	0,086
170	B	1		I	MW	II	0,037	0	0,037	1,25	0,046	0,80	0,030
171	B	1		I	MW	I	0,097	0	0,097	1,00	0,097	0,50	0,049
172	B	1		I	MW	II	0,050	0	0,050	1,25	0,063	0,80	0,040
173	B	1		I	MW	I	0,095	0	0,095	1,00	0,095	0,50	0,048
174	B	1		I	MW	II	0,369	0	0,369	1,25	0,461	0,80	0,295
175	B	1		I	MW	I	0,041	0	0,041	1,00	0,041	0,50	0,021
176	B	1		I	MW	II	0,045	0	0,045	1,25	0,056	0,80	0,036
177	B	1		I	MW	II	0,079	0	0,079	1,25	0,099	0,80	0,063
178	B	1		I	MW	I	0,441	0	0,441	1,00	0,441	0,50	0,221
179	B	1		I	MW	II	0,319	0	0,319	1,25	0,399	0,80	0,255
180	B	1		I	MW	I	0,736	0	0,736	1,00	0,736	0,50	0,368
181	B	1		I	MW	I	0,344	0	0,344	1,00	0,344	0,50	0,172
182	B	1		I	MW	II	0,974	0	0,974	1,25	1,218	0,80	0,779
183	B	1		I	MW	I	0,215	0	0,215	1,00	0,215	0,50	0,108
184	B	1		I	MW	II	0,228	0	0,228	1,25	0,285	0,80	0,182
185	B	1		I	MW	II	0,550	0	0,550	1,25	0,688	0,80	0,440
186	B	1		I	MW	II	0,076	0	0,076	1,25	0,095	0,80	0,061
187	B	1		I	MW	I	0,236	0	0,236	1,00	0,236	0,50	0,118
188	B	1		I	MW	I	0,278	0	0,278	1,00	0,278	0,50	0,139
189	B	1		I	MW	I	0,425	0	0,425	1,00	0,425	0,50	0,213
190	B	1		I	MW	II	0,511	0	0,511	1,25	0,639	0,80	0,409
191	B	1		I	MW	II	0,252	0	0,252	1,25	0,315	0,80	0,202
192	B	1		I	MW	I	0,986	0	0,986	1,00	0,986	0,50	0,493
193	B	1		I	MW	II	0,099	0	0,099	1,25	0,124	0,80	0,079
194	B	1		I	MW	I	0,281	0	0,281	1,00	0,281	0,50	0,141
195	B	1		I	MW	II	0,111	0	0,111	1,25	0,139	0,80	0,089
196	B	1		I	MW	I	0,264	0	0,264	1,00	0,264	0,50	0,132
197	B	1		I	MW	II	0,342	0	0,342	1,25	0,428	0,80	0,274
198	B	1		I	MW	I	0,074	0	0,074	1,00	0,074	0,50	0,037
199	B	1		I	MW	I	0,105	0	0,105	1,00	0,105	0,50	0,053
200	B	1		I	MW	I	0,082	0	0,082	1,00	0,082	0,50	0,041
201	B	1		I	MW	II	0,920	0	0,920	1,25	1,150	0,80	0,736

lfd.	ABW	EB	Kanal-	Fla	Geb.	Z. d.	Fläche	Abzug	Nettofläche	NF	Nutzungs-	GFZ	Geschoss-
Nr.		ABW	Art	Art	Art	VG	ha	%	ha		ha		ha
1	3	5	7	8	9	10	11	12	13	14	15	16	17
202	B	1		I	MW	II	0,515	0	0,515	1,25	0,644	0,80	0,412
203	B	1		I	MW	II	0,101	0	0,101	1,25	0,126	0,80	0,081
204	B	1		A	MW	I	0,112	0	0,112	1,00	0,112	0,50	0,056
205	B	1		I	GE	III	0,706	0	0,706	1,50	1,059	2,00	1,412

**Zusammenfassung Bohlsbach**

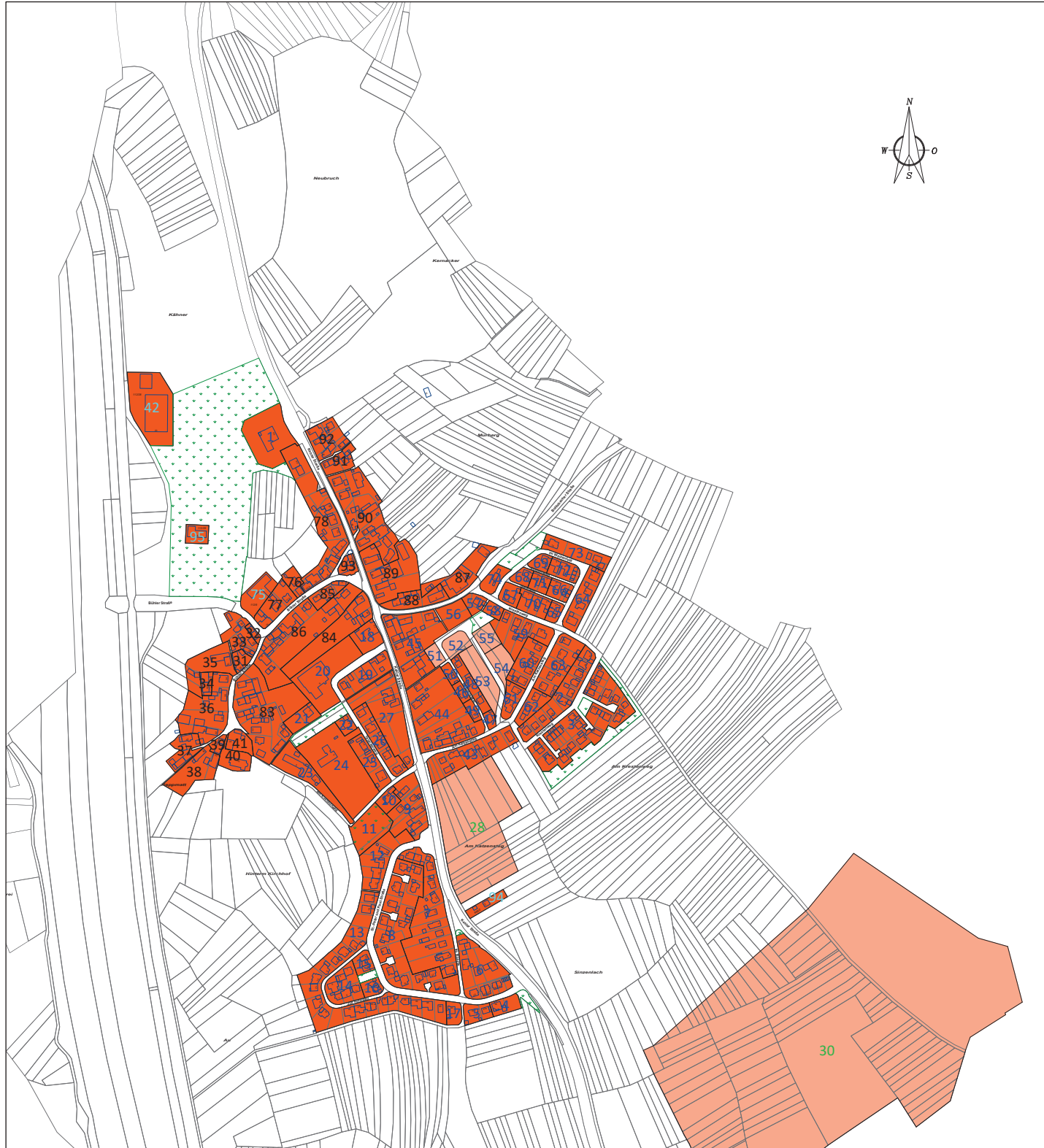
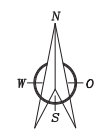
	<b>Abwasser- beseitigung Bestand</b>	<b>Abwasser- beseitigung Geplant</b>
Nettofläche in ha	66,948	7,074
Nutzfläche in ha	78,793	8,843
Geschossfläche in ha	58,084	6,105



## **Karte Nr.: 3**

Stadt Offenburg

Stadtteil/Gemarkung: Bühl



**Flächenermittlung zur Globalberechnung  
für die Abwasserbeseitigung**

**Stadt:** Offenburg  
**Stadtteil:** Bühl  
**Karte:** 03

Darstellung für bestehende Flächen	Darstellung für geplante Flächen
<span style="background-color: #e67e22; padding: 2px;">1</span> Abwasser	<span style="background-color: #f1c40f; padding: 2px;">2</span> Abwasser

Darstellung der Flächeneinträge (lfd. Nummer)

lfd. Nummer <span style="font-size: 2em; font-weight: bold;">25</span>	Farbe der Nummer <span style="background-color: black; width: 10px; height: 10px; display: inline-block;"></span> Flächen im Innenbereich <span style="background-color: #3498db; width: 10px; height: 10px; display: inline-block;"></span> Flächen im Außenbereich <span style="background-color: #2980b9; width: 10px; height: 10px; display: inline-block;"></span> Flächen im Bebauungsplan <span style="background-color: #27ae60; width: 10px; height: 10px; display: inline-block;"></span> Zukunftsflächen
---	---

Stand der Flächenerfassung: Mai 2022 Maßstab 1:3000

SCHMIDT HÄUSER

Schmidt und Häuser GmbH  
Wirtschaftsberatung für kommunale Einrichtungen  
Schaffholze 1/1, 74226 Nordheim Tel. 07133/202 97-0 Fax 07133/202 97-99

lfd.	ABW	EB	Kanal-	Fla	Geb.	Z. d.	Fläche	Abzug	Nettofläche	NF	Nutzungs- fläche	GFZ	Geschoss- fläche
Nr.	ABW	Art	Art	Art	VG	ha	%	ha	ha	ha	ha	ha	ha
1	3	5	7	8	9	10	11	12	13	14	15	16	17
1	B	1		B	MI	II	0,503	0	0,503	1,25	0,629	0,80	0,402
2	B	1		B	WA	II	0,465	0	0,465	1,25	0,581	0,80	0,372
3	B	1		B	WA	II	0,956	0	0,956	1,25	1,195	0,80	0,765
4	B	1		B	WA	I	0,105	0	0,105	1,00	0,105	0,50	0,053
5	B	1		B	WA	II	0,116	0	0,116	1,25	0,145	0,80	0,093
6	B	1		B	WA	II	0,526	0	0,526	1,25	0,658	0,80	0,421
7	B	1		B	WA	II	0,953	0	0,953	1,25	1,191	0,80	0,762
8	B	1		B	WR	I	1,085	0	1,085	1,00	1,085	0,50	0,543
9	B	1		B	WA	II	0,413	0	0,413	1,25	0,516	0,80	0,330
10	B	1		B	WA	I	0,086	0	0,086	1,00	0,086	0,50	0,043
11	B	1		B	UB	0	0,290	0	0,290	0,50	0,145	0,20	0,058
12	B	1		B	WR	I	0,357	0	0,357	1,00	0,357	0,50	0,179
13	B	1		B	WR	I	1,215	0	1,215	1,00	1,215	0,50	0,608
14	B	1		B	WR	I	0,262	0	0,262	1,00	0,262	0,50	0,131
15	B	1		B	WR	II	0,089	0	0,089	1,25	0,111	0,80	0,071
16	B	1		B	WR	II	0,075	0	0,075	1,25	0,094	0,80	0,060
17	B	1		B	WR	II	0,081	0	0,081	1,25	0,101	0,80	0,065
18	B	1		B	MD	II	0,162	0	0,162	1,25	0,203	0,80	0,130
19	B	1		B	MD	II	0,272	0	0,272	1,25	0,340	0,80	0,218
20	B	1		B	WA	II	0,555	0	0,555	1,25	0,694	0,80	0,444
21	B	1		B	WA	II	0,133	0	0,133	1,25	0,166	0,80	0,106
22	B	1		B	WA	II	0,063	0	0,063	1,25	0,079	0,80	0,050
23	B	1		B	WA	II	0,319	0	0,319	1,25	0,399	0,80	0,255
24	B	1		B	WA	II	0,896	0	0,896	1,25	1,120	0,80	0,717
25	B	1		B	WA	II	0,223	0	0,223	1,25	0,279	0,80	0,178
26	B	1		B	MD	II	0,264	0	0,264	1,25	0,330	0,80	0,211
27	B	1		B	MD	II	0,614	0	0,614	1,25	0,768	0,80	0,491
28	G	1		Z	WA	II	1,967	17,5	1,623	1,25	2,029	0,80	1,298
30	G	1		Z	SO	II	17,399	0	17,399	1,25	21,749	1,60	27,838
31	B	1		I	MI	II	0,069	0	0,069	1,25	0,086	0,80	0,055
32	B	1		I	MI	II	0,032	0	0,032	1,25	0,040	0,80	0,026
33	B	1		I	MI	I	0,222	0	0,222	1,00	0,222	0,50	0,111
34	B	1		I	MI	II	0,063	0	0,063	1,25	0,079	0,80	0,050
35	B	1		I	MI	I	0,318	0	0,318	1,00	0,318	0,50	0,159
36	B	1		I	MI	I	0,554	0	0,554	1,00	0,554	0,50	0,277
37	B	1		I	MI	II	0,176	0	0,176	1,25	0,220	0,80	0,141
38	B	1		I	MI	II	0,306	0	0,306	1,25	0,383	0,80	0,245
39	B	1		I	MI	I	0,047	0	0,047	1,00	0,047	0,50	0,024
40	B	1		I	MI	III	0,148	0	0,148	1,50	0,222	1,00	0,148
41	B	1		I	MI	II	0,115	0	0,115	1,25	0,144	0,80	0,092
42	B	1		A	MI	II	0,646	0	0,646	1,25	0,808	0,80	0,517
43	B	1		B	MD	II	0,476	0	0,476	1,25	0,595	0,60	0,286
44	B	1		B	MD	II	0,914	0	0,914	1,25	1,143	0,60	0,548
45	B	1		B	MD	II	0,687	0	0,687	1,25	0,859	0,60	0,412
46	B	1		B	WA	II	0,048	0	0,048	1,25	0,060	0,60	0,029
47	B	1		B	WA	II	0,040	0	0,040	1,25	0,050	0,60	0,024
48	B	1		B	WA	I	0,145	0	0,145	1,00	0,145	0,40	0,058
49	B	1		B	WA	I	0,050	0	0,050	1,00	0,050	0,40	0,020
50	B	1		B	WA	I	0,050	0	0,050	1,00	0,050	0,40	0,020
51	G	1		B	WA	I	0,065	0	0,065	1,00	0,065	0,40	0,026

lfd.	ABW	EB	Kanal-	Fla	Geb.	Z. d.	Fläche	Abzug	Nettofläche	NF	Nutzungs-	GFZ	Geschoss-
Nr.	ABW	Art	Art	Art	VG	ha	%	ha	ha	ha	ha	ha	
1	3	5	7	8	9	10	11	12	13	14	15	16	17
52	G	1		B	WA	I	0,121	0	0,121	1,00	0,121	0,40	0,048
53	G	1		B	WA	I	0,262	0	0,262	1,00	0,262	0,30	0,079
54	G	1		B	WA	I	0,146	0	0,146	1,00	0,146	0,40	0,058
55	G	1		B	WA	II	0,118	0	0,118	1,25	0,148	0,80	0,094
56	B	1		B	WA	II	0,150	0	0,150	1,25	0,188	0,60	0,090
57	B	1		B	WA	I	0,082	0	0,082	1,00	0,082	0,40	0,033
58	B	1		B	WA	I	0,056	0	0,056	1,00	0,056	0,40	0,022
59	B	1		B	WA	I	0,377	0	0,377	1,00	0,377	0,30	0,113
60	B	1		B	WA	II	0,254	0	0,254	1,25	0,318	0,40	0,102
61	B	1		B	WA	II	0,124	0	0,124	1,25	0,155	0,60	0,074
62	B	1		B	WA	II	0,142	0	0,142	1,25	0,178	0,60	0,085
63	B	1		B	WA	II	0,364	0	0,364	1,25	0,455	0,40	0,146
64	B	1		B	WA	I	0,257	0	0,257	1,00	0,257	0,40	0,103
65	B	1		B	WA	I	0,063	0	0,063	1,00	0,063	0,40	0,025
66	B	1		B	WA	I	0,100	0	0,100	1,00	0,100	0,40	0,040
67	B	1		B	WA	I	0,096	0	0,096	1,00	0,096	0,40	0,038
68	B	1		B	WA	I	0,069	0	0,069	1,00	0,069	0,40	0,028
69	B	1		B	WA	I	0,070	0	0,070	1,00	0,070	0,40	0,028
70	B	1		B	WA	I	0,159	0	0,159	1,00	0,159	0,50	0,080
71	B	1		B	WA	I	0,084	0	0,084	1,00	0,084	0,50	0,042
72	B	1		B	WA	I	0,128	0	0,128	1,00	0,128	0,50	0,064
73	B	1		B	WA	II	0,238	0	0,238	1,25	0,298	0,40	0,095
74	B	1		B	WA	II	0,107	0	0,107	1,25	0,134	0,40	0,043
75	B	1		A	MI	I	0,199	0	0,199	1,00	0,199	0,50	0,100
76	B	1		I	MI	I	0,093	0	0,093	1,00	0,093	0,50	0,047
77	B	1		I	MI	II	0,225	0	0,225	1,25	0,281	0,80	0,180
78	B	1		I	MI	II	0,767	0	0,767	1,25	0,959	0,80	0,614
79	B	1		B	MI	I	0,449	0	0,449	1,00	0,449	0,50	0,225
80	B	1		B	MI	II	0,874	0	0,874	1,25	1,093	0,60	0,524
81	B	1		B	MI	II	0,880	0	0,880	1,25	1,100	0,60	0,528
82	B	1		B	MI	II	0,336	0	0,336	1,25	0,420	0,60	0,202
83	B	1		I	MI	I	0,982	0	0,982	1,00	0,982	0,50	0,491
84	B	1		I	MI	I	0,494	0	0,494	1,00	0,494	0,50	0,247
85	B	1		I	MI	I	0,121	0	0,121	1,00	0,121	0,50	0,061
86	B	1		I	MI	II	0,907	0	0,907	1,25	1,134	0,80	0,726
87	B	1		I	MI	I	0,318	0	0,318	1,00	0,318	0,50	0,159
88	B	1		I	MI	II	0,210	0	0,210	1,25	0,263	0,80	0,168
89	B	1		I	MI	I	0,570	0	0,570	1,00	0,570	0,50	0,285
90	B	1		I	MI	II	0,768	0	0,768	1,25	0,960	0,80	0,614
91	B	1		I	MI	II	0,138	0	0,138	1,25	0,173	0,80	0,110
92	B	1		I	MI	II	0,260	0	0,260	1,25	0,325	0,80	0,208
93	B	1		I	MI	II	0,074	0	0,074	1,25	0,093	0,80	0,059
94	B	1		A	MI	II	0,090	0	0,090	1,25	0,113	0,80	0,072
95	B	1		A	MI	I	0,100	0	0,100	1,00	0,100	0,50	0,050

**Zusammenfassung Bühl**

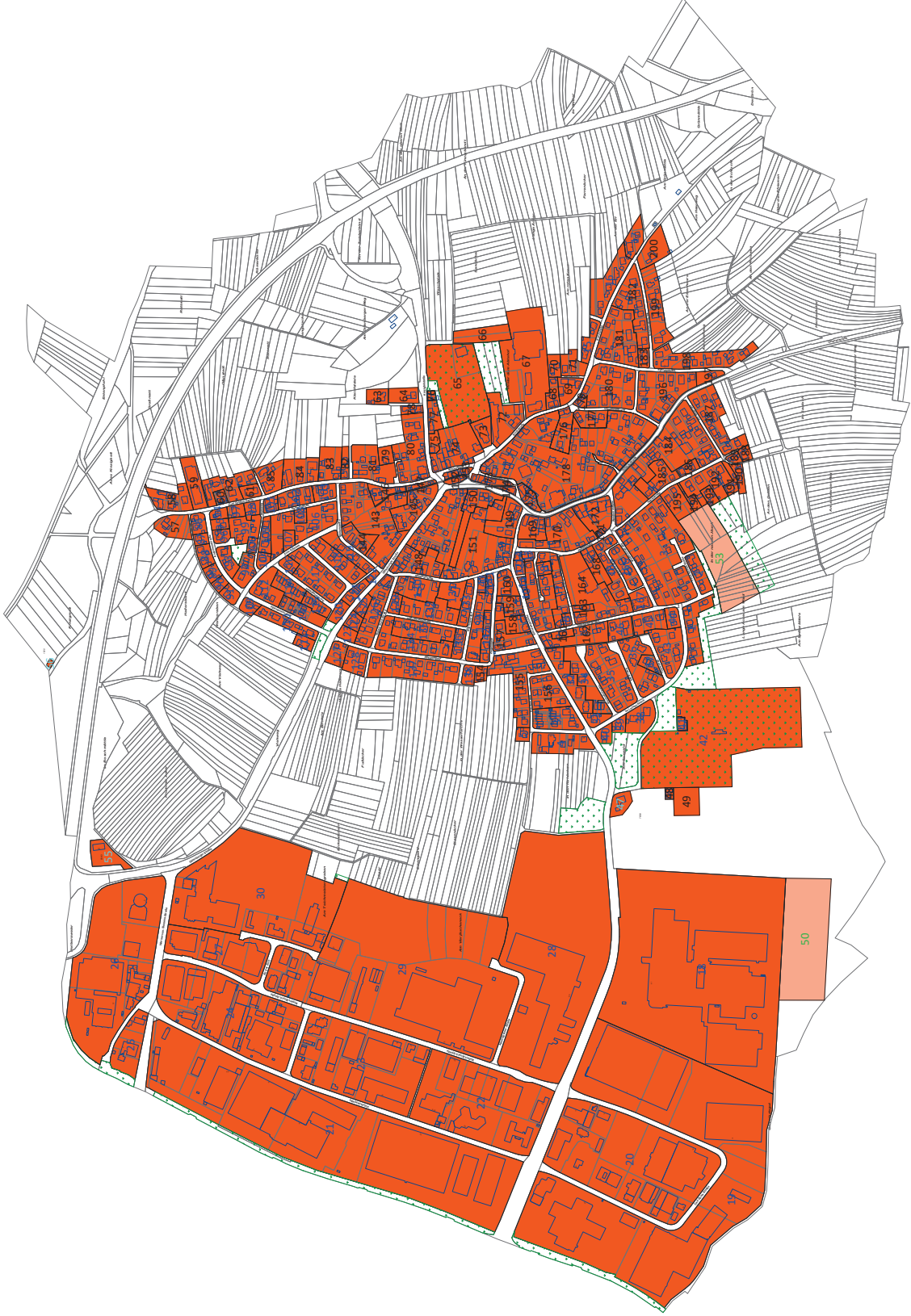
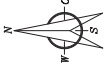
	<b>Abwasser- beseitigung Bestand</b>	<b>Abwasser- beseitigung Geplant</b>
Nettofläche in ha	27,959	19,734
Nutzfläche in ha	32,436	24,520
Geschossfläche in ha	17,919	29,441

## **Karte Nr.: 4**

Stadt Offenburg

Stadtteil/Gemarkung: Elgersweier





**Fächenermittlung zur Globalberechnung für die Abwasserentlastung**  
**Stadt: Offenburg**  
**Stadtteil: Elgersweier**  
**Karte: 04**

Darstellung für bestehende Flächen    Darstellung für geplante Flächen  
Abwasser    Abwasser

1    2

Darstellung der Flächenentlastung (Ed. Nummer)  
Ed. Nummer  
■ Flächen im Einzelnbereich  
■ Flächen im Adressbereich  
■ Flächen im Blockentlastungsbereich  
■ Zonenflächen

25

Stand der Abwasserplanung: 04/2022    Maßstab 1:1000

**SCHMIDT HAUSER**  
Schmidt und Häuser GmbH  
Königsplatz 13, 34123 Kassel, Hessen    Tel. 0561 809 2744    Fax 0561 809 2749

lfd.	ABW	EB	Kanal-	Fla	Geb.	Z. d.	Fläche	Abzug	Nettofläche	NF	Nutzungs-	GFZ	Geschoss-
Nr.	ABW	Art	Art	Art	VG	ha	%	ha	ha	ha	ha	ha	
1	3	5	7	8	9	10	11	12	13	14	15	16	17
1	B	1		B	WA	II	0,407	0	0,407	1,25	0,509	0,80	0,326
2	B	1		B	WA	II	0,205	0	0,205	1,25	0,256	0,80	0,164
3	B	1		B	WA	II	1,902	0	1,902	1,25	2,378	0,80	1,522
4	B	1		B	WA	II	0,437	0	0,437	1,25	0,546	0,80	0,350
5	B	1		B	WA	II	0,072	0	0,072	1,25	0,090	0,80	0,058
6	B	1		B	WA	II	0,042	0	0,042	1,25	0,053	0,80	0,034
7	B	1		B	WA	I	0,338	0	0,338	1,00	0,338	0,50	0,169
8	B	1		B	WA	II	0,072	0	0,072	1,25	0,090	0,80	0,058
9	B	1		B	WA	I	0,575	0	0,575	1,00	0,575	0,50	0,288
10	B	1		B	WA	I	0,016	0	0,016	1,00	0,016	0,50	0,008
11	B	1		B	WA	I	0,032	0	0,032	1,00	0,032	0,50	0,016
12	B	1		B	WA	I	0,057	0	0,057	1,00	0,057	0,50	0,029
13	B	1		B	WA	I	0,043	0	0,043	1,00	0,043	0,50	0,022
14	B	1		B	WA	II	0,027	0	0,027	1,25	0,034	0,80	0,022
15	B	1		B	WA	II	0,168	0	0,168	1,25	0,210	0,80	0,134
16	B	1		B	WA	II	0,486	0	0,486	1,25	0,608	0,80	0,389
17	B	1		B	WA	I	0,198	0	0,198	1,00	0,198	0,50	0,099
18	B	1		B	GI	IV	12,053	0	12,053	1,75	21,093	2,20	26,517
19	B	1		B	GI	II	12,052	0	12,052	1,25	15,065	1,60	19,283
20	B	1		B	GI	II	4,968	0	4,968	1,25	6,210	1,60	7,949
21	B	1		B	GE	IV	10,680	0	10,680	1,75	18,690	2,20	23,496
22	B	1		B	GE	IV	3,595	0	3,595	1,75	6,291	2,20	7,909
23	B	1		B	GE	IV	3,468	0	3,468	1,75	6,069	2,20	7,630
24	B	1		B	GE	IV	3,578	0	3,578	1,75	6,262	2,20	7,872
25	B	1		B	GE	IV	0,577	0	0,577	1,75	1,010	2,20	1,269
26	B	1		B	GE	IV	4,467	0	4,467	1,75	7,817	2,20	9,827
27	B	1		B	GE	IV	1,379	0	1,379	1,75	2,413	2,20	3,034
28	B	1		B	GE	III	8,323	0	8,323	1,50	12,485	2,00	16,646
29	B	1		B	GE	IV	10,526	0	10,526	1,75	18,421	2,20	23,157
30	B	1		B	GE	IV	5,409	0	5,409	1,75	9,466	2,20	11,900
31	B	1		B	WA	II	0,387	0	0,387	1,25	0,484	0,60	0,232
32	B	1		B	WA	II	0,396	0	0,396	1,25	0,495	0,60	0,238
33	B	1		B	WA	II	0,107	0	0,107	1,25	0,134	0,40	0,043
34	B	1		B	WA	I	0,383	0	0,383	1,00	0,383	0,40	0,153
35	B	1		B	WR	I	0,759	0	0,759	1,00	0,759	0,40	0,304
36	B	1		B	WR	I	0,507	0	0,507	1,00	0,507	0,40	0,203
37	B	1		B	WR	I	0,103	0	0,103	1,00	0,103	0,30	0,031
38	B	1		B	WA	I	0,284	0	0,284	1,00	0,284	0,30	0,085
39	B	1		B	WA	I	0,077	0	0,077	1,00	0,077	0,40	0,031
40	B	1		B	WA	II	0,096	0	0,096	1,25	0,120	0,60	0,058
41	B	1		B	MI	II	0,052	0	0,052	1,25	0,065	0,80	0,042
42	B	1		B	UB	I	4,461	0	4,461	0,50	2,231	0,20	0,892
43	B	1		B	WR	I	0,462	0	0,462	1,00	0,462	0,40	0,185
44	B	1		B	WA	II	0,107	0	0,107	1,25	0,134	0,40	0,043
45	B	1		B	WA	II	0,247	0	0,247	1,25	0,309	0,60	0,148
46	B	1		B	WA	II	0,198	0	0,198	1,25	0,248	0,60	0,119
47	B	1		A	MI	I	0,156	0	0,156	1,00	0,156	0,50	0,078
48	B	1		I	MI	I	0,038	0	0,038	1,00	0,038	0,50	0,019
49	B	1		I	UB	0	0,277	0	0,277	0,50	0,139	0,20	0,055
50	G	1		Z	GE	II	2,147	20	1,718	1,25	2,148	1,60	2,749

lfd.	ABW	EB	Kanal-	Fla	Geb.	Z. d.	Fläche	Abzug	Nettofläche	NF	Nutzungs-	GFZ	Geschoss-
Nr.	ABW	Art	Art	Art	VG	ha	%	ha	ha	ha	ha	ha	ha
1	3	5	7	8	9	10	11	12	13	14	15	16	17
53	G	1		Z	WA	II	1,389	17,5	1,146	1,25	1,433	0,80	0,917
55	B	1		A	MI	II	0,262	0	0,262	1,25	0,328	0,80	0,210
56	B	1		A	MI	I	0,014	0	0,014	1,00	0,014	0,50	0,007
57	B	1		I	WA	I	0,280	0	0,280	1,00	0,280	0,50	0,140
58	B	1		I	WA	I	0,328	0	0,328	1,00	0,328	0,50	0,164
59	B	1		I	WA	II	0,301	0	0,301	1,25	0,376	0,80	0,241
60	B	1		I	WA	II	0,062	0	0,062	1,25	0,078	0,80	0,050
61	B	1		I	WA	II	0,097	0	0,097	1,25	0,121	0,80	0,078
62	B	1		I	WA	I	0,396	0	0,396	1,00	0,396	0,50	0,198
63	B	1		I	MI	I	0,130	0	0,130	1,00	0,130	0,50	0,065
64	B	1		I	MI	II	0,175	0	0,175	1,25	0,219	0,80	0,140
65	B	1		I	UB	I	1,473	0	1,473	0,50	0,737	0,20	0,295
66	B	1		I	UB	I	0,321	0	0,321	0,50	0,161	0,20	0,064
67	B	1		I	MI	II	1,574	0	1,574	1,25	1,968	0,80	1,259
68	B	1		I	MI	II	0,134	0	0,134	1,25	0,168	0,80	0,107
69	B	1		I	MI	I	0,192	0	0,192	1,00	0,192	0,50	0,096
70	B	1		I	WA	I	0,112	0	0,112	1,00	0,112	0,50	0,056
71	B	1		I	WA	II	0,204	0	0,204	1,25	0,255	0,80	0,163
72	B	1		I	MI	II	0,471	0	0,471	1,25	0,589	0,80	0,377
73	B	1		I	MI	II	0,174	0	0,174	1,25	0,218	0,80	0,139
74	B	1		I	MI	II	0,657	0	0,657	1,25	0,821	0,80	0,526
75	B	1		I	MI	I	0,081	0	0,081	1,00	0,081	0,50	0,041
76	B	1		I	MI	I	0,033	0	0,033	1,00	0,033	0,50	0,017
77	B	1		I	MI	II	0,148	0	0,148	1,25	0,185	0,80	0,118
78	B	1		I	MI	I	0,069	0	0,069	1,00	0,069	0,50	0,035
79	B	1		I	MI	I	0,100	0	0,100	1,00	0,100	0,50	0,050
80	B	1		I	MI	II	0,695	0	0,695	1,25	0,869	0,80	0,556
81	B	1		I	MI	II	0,476	0	0,476	1,25	0,595	0,80	0,381
82	B	1		I	WA	II	0,094	0	0,094	1,25	0,118	0,80	0,075
83	B	1		I	WA	I	0,287	0	0,287	1,00	0,287	0,50	0,144
84	B	1		I	WA	II	0,357	0	0,357	1,25	0,446	0,80	0,286
85	B	1		I	WA	I	0,264	0	0,264	1,00	0,264	0,50	0,132
86	B	1		B	WA	I	0,116	0	0,116	1,00	0,116	0,30	0,035
87	B	1		B	WA	I	0,063	0	0,063	1,00	0,063	0,40	0,025
88	B	1		B	WA	II	0,125	0	0,125	1,25	0,156	0,60	0,075
89	B	1		B	WA	II	0,086	0	0,086	1,25	0,108	0,40	0,034
90	B	1		B	WA	II	0,063	0	0,063	1,25	0,079	0,60	0,038
91	B	1		B	WA	II	0,100	0	0,100	1,25	0,125	0,40	0,040
92	B	1		B	WA	II	0,200	0	0,200	1,25	0,250	0,40	0,080
93	B	1		B	WA	I	0,162	0	0,162	1,00	0,162	0,40	0,065
94	B	1		B	WA	I	0,070	0	0,070	1,00	0,070	0,40	0,028
95	B	1		B	WA	II	0,073	0	0,073	1,25	0,091	0,60	0,044
96	B	1		B	WA	I	0,087	0	0,087	1,00	0,087	0,30	0,026
97	B	1		B	WA	I	0,083	0	0,083	1,00	0,083	0,30	0,025
98	B	1		B	WA	I	0,092	0	0,092	1,00	0,092	0,40	0,037
99	B	1		B	WA	I	0,278	0	0,278	1,00	0,278	0,40	0,111
100	B	1		B	WA	II	0,056	0	0,056	1,25	0,070	0,50	0,028
101	B	1		B	WA	II	0,082	0	0,082	1,25	0,103	0,40	0,033
102	B	1		B	WA	II	0,233	0	0,233	1,25	0,291	0,60	0,140
103	B	1		B	WA	I	0,142	0	0,142	1,00	0,142	0,30	0,043

lfd.	ABW	EB	Kanal-	Fla	Geb.	Z. d.	Fläche	Abzug	Nettofläche	NF	Nutzungs-	GFZ	Geschoss-
Nr.	ABW	Art	Art	Art	VG	ha	%	ha	ha	ha	ha	ha	ha
1	3	5	7	8	9	10	11	12	13	14	15	16	17
104	B	1		B	WA	II	0,070	0	0,070	1,25	0,088	0,60	0,042
105	B	1		B	WA	I	0,144	0	0,144	1,00	0,144	0,40	0,058
106	B	1		B	WA	II	0,686	0	0,686	1,25	0,858	0,40	0,274
107	B	1		B	WA	II	0,082	0	0,082	1,25	0,103	0,60	0,049
108	B	1		B	WA	II	0,067	0	0,067	1,25	0,084	0,60	0,040
109	B	1		B	WA	II	0,093	0	0,093	1,25	0,116	0,40	0,037
110	B	1		B	WA	II	0,268	0	0,268	1,25	0,335	0,60	0,161
111	B	1		B	WA	II	0,091	0	0,091	1,25	0,114	0,40	0,036
112	B	1		B	WA	II	0,283	0	0,283	1,25	0,354	0,40	0,113
113	B	1		B	WA	II	0,239	0	0,239	1,25	0,299	0,60	0,143
114	B	1		B	WA	II	0,214	0	0,214	1,25	0,268	0,50	0,107
115	B	1		B	WA	II	0,141	0	0,141	1,25	0,176	0,60	0,085
116	B	1		B	WA	I	0,084	0	0,084	1,00	0,084	0,30	0,025
117	B	1		B	WA	I	0,583	0	0,583	1,00	0,583	0,40	0,233
118	B	1		B	WA	II	0,371	0	0,371	1,25	0,464	0,40	0,148
119	B	1		B	WA	II	0,240	0	0,240	1,25	0,300	0,60	0,144
120	B	1		B	WA	I	0,099	0	0,099	1,00	0,099	0,30	0,030
121	B	1		B	WA	I	0,117	0	0,117	1,00	0,117	0,40	0,047
122	B	1		B	WA	II	0,034	0	0,034	1,25	0,043	0,80	0,027
123	B	1		B	WA	I	0,090	0	0,090	1,00	0,090	0,40	0,036
124	B	1		B	WA	II	0,094	0	0,094	1,25	0,118	0,60	0,056
125	B	1		B	WA	II	0,083	0	0,083	1,25	0,104	0,80	0,066
126	B	1		B	WA	II	0,455	0	0,455	1,25	0,569	0,60	0,273
127	B	1		B	WA	I	0,152	0	0,152	1,00	0,152	0,40	0,061
128	B	1		B	WA	I	0,218	0	0,218	1,00	0,218	0,40	0,087
129	B	1		B	WR	II	0,089	0	0,089	1,25	0,111	0,80	0,071
130	B	1		B	WR	II	0,347	0	0,347	1,25	0,434	0,80	0,278
131	B	1		B	WA	II	0,225	0	0,225	1,25	0,281	0,40	0,090
132	B	1		B	WA	I	0,424	0	0,424	1,00	0,424	0,40	0,170
133	B	1		B	WA	II	0,176	0	0,176	1,25	0,220	0,80	0,141
134	B	1		B	WR	II	0,534	0	0,534	1,25	0,668	0,60	0,320
135	B	1		B	WR	I	0,417	0	0,417	1,00	0,417	0,40	0,167
136	B	1		B	WA	II	0,125	0	0,125	1,25	0,156	0,80	0,100
137	B	1		B	WA	II	0,764	0	0,764	1,25	0,955	0,40	0,306
138	B	1		B	WA	II	0,092	0	0,092	1,25	0,115	0,40	0,037
139	B	1		B	WA	II	0,384	0	0,384	1,25	0,480	0,60	0,230
140	B	1		B	WA	I	0,051	0	0,051	1,00	0,051	0,40	0,020
141	B	1		B	WA	I	0,037	0	0,037	1,00	0,037	0,50	0,019
142	B	1		B	WA	II	0,169	0	0,169	1,25	0,211	0,80	0,135
143	B	1		I	MW	I	1,219	0	1,219	1,00	1,219	0,50	0,610
144	B	1		I	MW	II	0,224	0	0,224	1,25	0,280	0,80	0,179
145	B	1		I	MW	II	0,434	0	0,434	1,25	0,543	0,80	0,347
146	B	1		I	MW	II	0,152	0	0,152	1,25	0,190	0,80	0,122
147	B	1		I	MW	I	0,051	0	0,051	1,00	0,051	0,50	0,026
148	B	1		I	MW	II	0,433	0	0,433	1,25	0,541	0,80	0,346
149	B	1		I	MW	II	0,328	0	0,328	1,25	0,410	0,80	0,262
150	B	1		I	MW	II	0,395	0	0,395	1,25	0,494	0,80	0,316
151	B	1		I	MW	I	2,030	0	2,030	1,00	2,030	0,50	1,015
152	B	1		I	MW	III	0,045	0	0,045	1,50	0,068	1,00	0,045
153	B	1		I	MW	I	0,070	0	0,070	1,00	0,070	0,50	0,035

lfd.	ABW	EB	Kanal-	Fla	Geb.	Z. d.	Fläche	Abzug	Nettofläche	NF	Nutzungs- fläche	GFZ	Geschoss- fläche
Nr.	ABW	Art	Art	Art	VG	ha	%	ha	ha	ha	ha	ha	ha
1	3	5	7	8	9	10	11	12	13	14	15	16	17
154	B	1		I	MW	I	0,074	0	0,074	1,00	0,074	0,50	0,037
155	B	1		I	MW	II	0,767	0	0,767	1,25	0,959	0,80	0,614
156	B	1		I	MW	II	0,406	0	0,406	1,25	0,508	0,80	0,325
157	B	1		I	MW	I	0,294	0	0,294	1,00	0,294	0,50	0,147
158	B	1		I	MW	II	0,211	0	0,211	1,25	0,264	0,80	0,169
159	B	1		I	MW	I	0,164	0	0,164	1,00	0,164	0,50	0,082
160	B	1		I	MW	II	0,179	0	0,179	1,25	0,224	0,80	0,143
161	B	1		I	MW	I	0,063	0	0,063	1,00	0,063	0,50	0,032
162	B	1		I	MW	II	0,385	0	0,385	1,25	0,481	0,80	0,308
163	B	1		I	MW	I	0,054	0	0,054	1,00	0,054	0,50	0,027
164	B	1		I	MW	II	0,961	0	0,961	1,25	1,201	0,80	0,769
165	B	1		B	WA	I	0,327	0	0,327	1,00	0,327	0,50	0,164
166	B	1		B	WA	I	0,257	0	0,257	1,00	0,257	0,50	0,129
167	B	1		B	WA	II	0,147	0	0,147	1,25	0,184	0,80	0,118
168	B	1		I	MW	I	0,212	0	0,212	1,00	0,212	0,50	0,106
169	B	1		I	MW	II	0,237	0	0,237	1,25	0,296	0,80	0,190
170	B	1		I	MW	I	0,684	0	0,684	1,00	0,684	0,50	0,342
171	B	1		I	MW	I	0,017	0	0,017	1,00	0,017	0,50	0,009
172	B	1		I	MW	II	0,384	0	0,384	1,25	0,480	0,80	0,307
173	B	1		I	MW	II	0,104	0	0,104	1,25	0,130	0,80	0,083
174	B	1		I	MW	II	0,036	0	0,036	1,25	0,045	0,80	0,029
175	B	1		I	MW	II	0,130	0	0,130	1,25	0,163	0,80	0,104
176	B	1		I	MW	I	0,266	0	0,266	1,00	0,266	0,50	0,133
177	B	1		I	MW	I	0,208	0	0,208	1,00	0,208	0,50	0,104
178	B	1		I	MW	II	3,653	0	3,653	1,25	4,566	0,80	2,922
179	B	1		I	MW	I	0,044	0	0,044	1,00	0,044	0,50	0,022
180	B	1		I	MW	II	0,787	0	0,787	1,25	0,984	0,80	0,630
181	B	1		I	MW	I	0,727	0	0,727	1,00	0,727	0,50	0,364
182	B	1		I	MW	II	0,534	0	0,534	1,25	0,668	0,80	0,427
183	B	1		I	MW	III	0,083	0	0,083	1,50	0,125	1,00	0,083
184	B	1		I	MW	II	1,680	0	1,680	1,25	2,100	0,80	1,344
185	B	1		I	MW	I	0,307	0	0,307	1,00	0,307	0,50	0,154
186	B	1		I	MW	I	0,084	0	0,084	1,00	0,084	0,50	0,042
187	B	1		I	MW	II	0,609	0	0,609	1,25	0,761	0,80	0,487
188	B	1		I	MW	I	0,062	0	0,062	1,00	0,062	0,50	0,031
189	B	1		I	MW	I	0,048	0	0,048	1,00	0,048	0,50	0,024
190	B	1		I	MW	II	0,098	0	0,098	1,25	0,123	0,80	0,078
191	B	1		I	MW	I	0,102	0	0,102	1,00	0,102	0,50	0,051
192	B	1		I	MW	II	0,449	0	0,449	1,25	0,561	0,80	0,359
193	B	1		I	MW	I	0,081	0	0,081	1,00	0,081	0,50	0,041
194	B	1		I	MW	III	0,067	0	0,067	1,50	0,101	1,00	0,067
195	B	1		I	MW	II	0,251	0	0,251	1,25	0,314	0,80	0,201
196	B	1		I	MW	II	0,799	0	0,799	1,25	0,999	0,80	0,639
197	B	1		I	MW	I	0,102	0	0,102	1,00	0,102	0,50	0,051
198	B	1		I	MW	II	0,632	0	0,632	1,25	0,790	0,80	0,506
199	B	1		I	MW	II	0,488	0	0,488	1,25	0,610	0,80	0,390
200	B	1		I	MW	I	0,296	0	0,296	1,00	0,296	0,50	0,148

**Zusammenfassung Elgersweier**

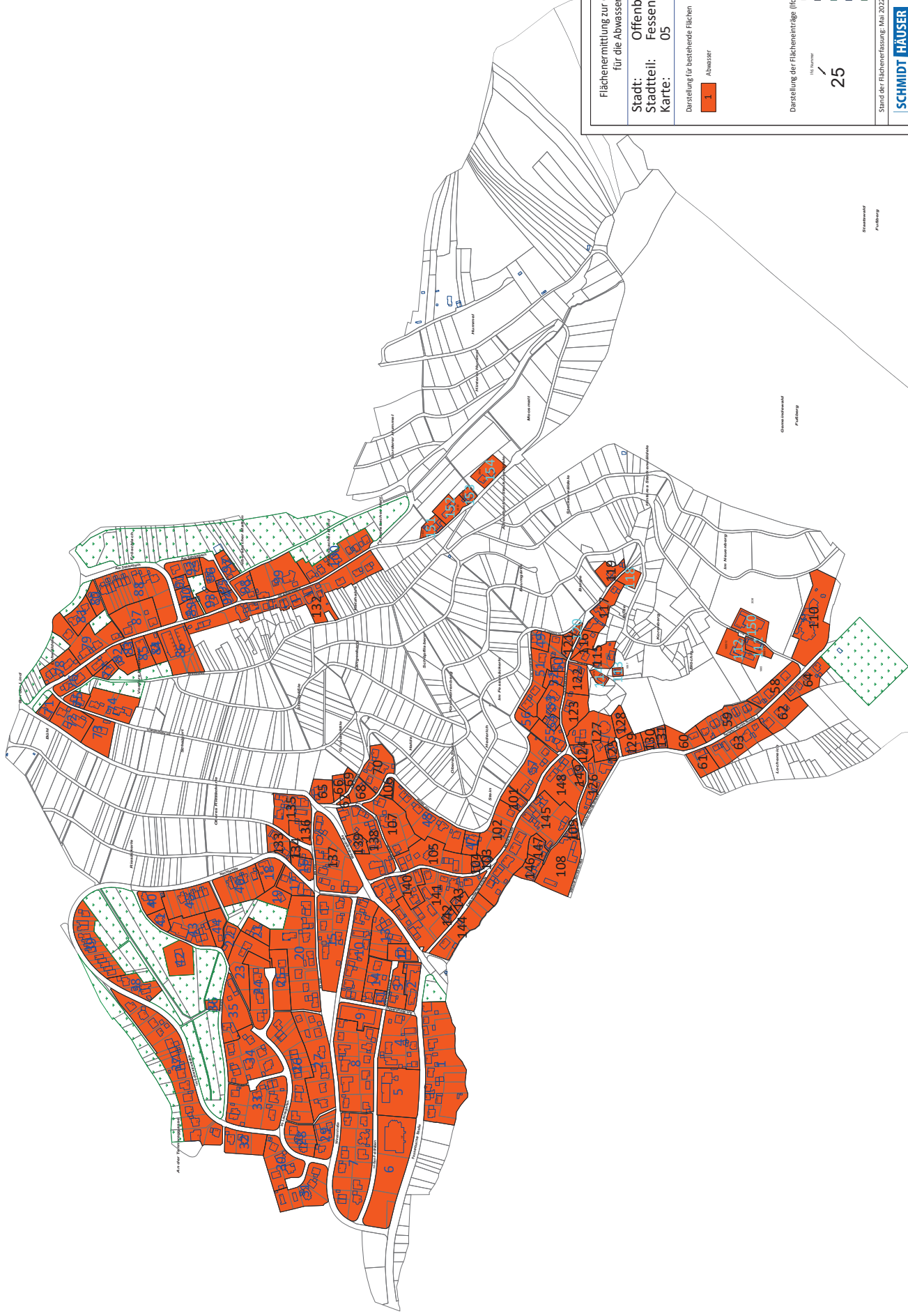
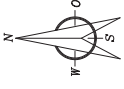
	<b>Abwasser- beseitigung Bestand</b>	<b>Abwasser- beseitigung Geplant</b>
Nettofläche in ha	140,084	2,864
Nutzfläche in ha	195,803	3,581
Geschossfläche in ha	201,550	3,666



## **Karte Nr.: 5**

Stadt Offenburg

Stadtteil/Gemarkung: Fessenbach



Flächenermittlung zur Globalberechnung  
für die Abwasserbeseitigung

**Stadt: Offenburg**  
**Stadtteil: Fessenbach**  
**Karte: 05**

Darstellung für bestehende Flächen    Darstellung für geplante Flächen

1	Abwasser	2	Abwasser
---	----------	---	----------

Darstellung der Flächeneinträge (lfd. Nummer)  
1/4 Nummer

■	Flächen im Innenbereich
■	Flächen im Außenbereich
■	Flächen im Bebauungsplan
■	Zukunftsflächen

**25**

Stand der Flächenerfassung: Mai 2022    Maßstab 1:3000

lfd.	ABW	EB	Kanal-	Fla	Geb.	Z. d.	Fläche	Abzug	Nettofläche	NF	Nutzungs-	GFZ	Geschoss-
Nr.	ABW	Art	Art	Art	VG	ha	%	ha	ha	ha	ha	ha	ha
1	3	5	7	8	9	10	11	12	13	14	15	16	17
1	B	1		B	WA	II	1,078	0	1,078	1,25	1,348	0,80	0,862
2	B	1		B	WA	II	0,169	0	0,169	1,25	0,211	0,80	0,135
3	B	1		B	WA	I	0,163	0	0,163	1,00	0,163	0,40	0,065
4	B	1		B	WA	II	0,538	0	0,538	1,25	0,673	0,80	0,430
5	B	1		B	WA	I	0,520	0	0,520	1,00	0,520	0,50	0,260
6	B	1		B	WA	I	0,879	0	0,879	1,00	0,879	0,40	0,352
7	B	1		B	WA	II	0,887	0	0,887	1,25	1,109	0,40	0,355
8	B	1		B	WA	I	0,867	0	0,867	1,00	0,867	0,40	0,347
9	B	1		B	GE	II	0,217	0	0,217	1,25	0,271	1,00	0,217
10	B	1		B	WA	II	0,549	0	0,549	1,25	0,686	0,80	0,439
11	B	1		B	WA	II	0,044	0	0,044	1,25	0,055	0,80	0,035
12	B	1		B	WA	II	0,120	0	0,120	1,25	0,150	0,80	0,096
13	B	1		B	WA	I	0,287	0	0,287	1,00	0,287	0,40	0,115
14	B	1		B	WA	II	0,233	0	0,233	1,25	0,291	0,40	0,093
15	B	1		B	WA	I	0,648	0	0,648	1,00	0,648	0,40	0,259
16	B	1		B	MD	I	0,097	0	0,097	1,00	0,097	0,40	0,039
17	B	1		B	MD	II	0,156	0	0,156	1,25	0,195	0,80	0,125
18	B	1		B	MD	I	0,154	0	0,154	1,00	0,154	0,40	0,062
19	B	1		B	MD	II	0,133	0	0,133	1,25	0,166	0,40	0,053
20	B	1		B	MD	I	0,945	0	0,945	1,00	0,945	0,40	0,378
21	B	1		B	MD	II	0,116	0	0,116	1,25	0,145	0,80	0,093
22	B	1		B	MD	II	0,095	0	0,095	1,25	0,119	0,80	0,076
23	B	1		B	MD	I	0,345	0	0,345	1,00	0,345	0,40	0,138
24	B	1		B	WA	I	0,355	0	0,355	1,00	0,355	0,40	0,142
25	B	1		B	WA	I	0,260	0	0,260	1,00	0,260	0,40	0,104
26	B	1		B	WR	I	0,659	0	0,659	1,00	0,659	0,40	0,264
27	B	1		B	WR	II	0,662	0	0,662	1,25	0,828	0,80	0,530
28	B	1		B	WR	I	0,221	0	0,221	1,00	0,221	0,40	0,088
29	B	1		B	WA	I	0,214	0	0,214	1,00	0,214	0,40	0,086
30	B	1		B	WA	I	0,341	0	0,341	1,00	0,341	0,40	0,136
31	B	1		B	WR	I	0,392	0	0,392	1,00	0,392	0,40	0,157
32	B	1		B	WA	II	0,239	0	0,239	1,25	0,299	0,40	0,096
33	B	1		B	WA	I	0,663	0	0,663	1,00	0,663	0,40	0,265
34	B	1		B	WA	I	0,567	0	0,567	1,00	0,567	0,40	0,227
35	B	1		B	MD	I	0,327	0	0,327	1,00	0,327	0,40	0,131
36	B	1		B	MD	I	0,038	0	0,038	1,00	0,038	0,40	0,015
37	B	1		B	WA	II	1,104	0	1,104	1,25	1,380	0,40	0,442
38	B	1		B	WA	II	0,196	0	0,196	1,25	0,245	0,40	0,078
39	B	1		B	WA	II	0,432	0	0,432	1,25	0,540	0,80	0,346
40	B	1		B	MD	I	0,124	0	0,124	1,00	0,124	0,40	0,050
41	B	1		B	MD	II	0,079	0	0,079	1,25	0,099	0,80	0,063
42	B	1		B	MD	I	0,229	0	0,229	1,00	0,229	0,40	0,092
43	B	1		B	MD	I	0,274	0	0,274	1,00	0,274	0,40	0,110
44	B	1		B	MD	II	0,133	0	0,133	1,25	0,166	0,80	0,106
45	B	1		B	WA	II	0,376	0	0,376	1,25	0,470	0,40	0,150
46	B	1		B	WA	II	0,361	0	0,361	1,25	0,451	0,40	0,144
47	B	1		B	WA	II	0,090	0	0,090	1,25	0,113	0,35	0,032
48	B	1		B	WA	II	0,493	0	0,493	1,25	0,616	0,80	0,394
49	B	1		B	WA	I	0,090	0	0,090	1,00	0,090	0,40	0,036
50	B	1		B	WA	I	0,049	0	0,049	1,00	0,049	0,40	0,020

lfd.	ABW	EB	Kanal-	Fla	Geb.	Z. d.	Fläche	Abzug	Nettofläche	NF	Nutzungs-	GFZ	Geschoss-
Nr.	ABW	Art	Art	Art	VG	ha	%	ha	ha	ha	ha	ha	ha
1	3	5	7	8	9	10	11	12	13	14	15	16	17
51	B	1		B	WA	I	0,352	0	0,352	1,00	0,352	0,30	0,106
52	B	1		B	WA	II	0,070	0	0,070	1,25	0,088	0,60	0,042
53	B	1		B	WA	II	0,182	0	0,182	1,25	0,228	0,40	0,073
54	B	1		B	WA	I	0,046	0	0,046	1,00	0,046	0,50	0,023
55	B	1		B	WA	I	0,163	0	0,163	1,00	0,163	0,30	0,049
56	B	1		B	WA	I	0,075	0	0,075	1,00	0,075	0,20	0,015
57	B	1		B	WA	I	0,356	0	0,356	1,00	0,356	0,30	0,107
58	B	1		I	WA	I	0,220	0	0,220	1,00	0,220	0,50	0,110
59	B	1		I	WA	I	0,322	0	0,322	1,00	0,322	0,50	0,161
60	B	1		I	WA	II	0,181	0	0,181	1,25	0,226	0,80	0,145
61	B	1		I	WA	II	0,144	0	0,144	1,25	0,180	0,80	0,115
62	B	1		I	WA	II	0,267	0	0,267	1,25	0,334	0,80	0,214
63	B	1		I	WA	I	0,365	0	0,365	1,00	0,365	0,50	0,183
64	B	1		I	WA	I	0,205	0	0,205	1,00	0,205	0,50	0,103
65	B	1		I	MI	I	0,129	0	0,129	1,00	0,129	0,50	0,065
66	B	1		I	MI	II	0,074	0	0,074	1,25	0,093	0,80	0,059
67	B	1		I	MI	I	0,019	0	0,019	1,00	0,019	0,50	0,010
68	B	1		I	WA	II	0,104	0	0,104	1,25	0,130	0,80	0,083
69	B	1		I	WA	II	0,044	0	0,044	1,25	0,055	0,80	0,035
70	B	1		I	WA	I	0,260	0	0,260	1,00	0,260	0,50	0,130
71	B	1		B	WA	II	0,084	0	0,084	1,25	0,105	0,60	0,050
72	B	1		B	WA	I	0,240	0	0,240	1,00	0,240	0,40	0,096
73	B	1		B	WA	I	0,228	0	0,228	1,00	0,228	0,30	0,068
74	B	1		B	WA	I	0,319	0	0,319	1,00	0,319	0,30	0,096
75	B	1		B	WA	I	0,079	0	0,079	1,00	0,079	0,40	0,032
76	B	1		B	WA	II	0,128	0	0,128	1,25	0,160	0,50	0,064
77	B	1		B	WA	I	0,064	0	0,064	1,00	0,064	0,40	0,026
78	B	1		B	WA	I	0,184	0	0,184	1,00	0,184	0,40	0,074
79	B	1		B	WA	I	0,416	0	0,416	1,00	0,416	0,30	0,125
80	B	1		B	WA	I	0,087	0	0,087	1,00	0,087	0,30	0,026
81	B	1		B	WA	I	0,161	0	0,161	1,00	0,161	0,40	0,064
82	B	1		B	WA	I	0,210	0	0,210	1,00	0,210	0,30	0,063
83	B	1		B	WA	I	0,043	0	0,043	1,00	0,043	0,50	0,022
84	B	1		B	WA	I	0,106	0	0,106	1,00	0,106	0,40	0,042
85	B	1		B	WA	III	0,122	0	0,122	1,50	0,183	1,00	0,122
86	B	1		B	WA	IV	0,379	0	0,379	1,75	0,663	1,00	0,379
87	B	1		B	WA	I	0,334	0	0,334	1,00	0,334	0,30	0,100
88	B	1		B	WA	I	0,709	0	0,709	1,00	0,709	0,40	0,284
89	B	1		B	WA	I	0,093	0	0,093	1,00	0,093	0,30	0,028
90	B	1		B	WA	I	0,057	0	0,057	1,00	0,057	0,40	0,023
91	B	1		B	WA	I	0,046	0	0,046	1,00	0,046	0,50	0,023
92	B	1		B	WA	I	0,146	0	0,146	1,00	0,146	0,40	0,058
93	B	1		B	WA	I	0,111	0	0,111	1,00	0,111	0,30	0,033
94	B	1		B	WA	I	0,049	0	0,049	1,00	0,049	0,40	0,020
95	B	1		B	WA	II	0,037	0	0,037	1,25	0,046	0,60	0,022
96	B	1		B	WA	II	0,122	0	0,122	1,25	0,153	0,40	0,049
97	B	1		B	WA	II	0,096	0	0,096	1,25	0,120	0,60	0,058
98	B	1		B	WA	II	0,125	0	0,125	1,25	0,156	0,60	0,075
99	B	1		B	WA	I	0,438	0	0,438	1,00	0,438	0,30	0,131
100	B	1		B	WA	I	0,369	0	0,369	1,00	0,369	0,40	0,148

lfd.	ABW	EB	Kanal-	Fla	Geb.	Z. d.	Fläche	Abzug	Nettofläche	NF	Nutzungs-	GFZ	Geschoss-
Nr.	ABW	Art	Art	Art	VG	ha	%	ha	ha	ha	ha	ha	ha
1	3	5	7	8	9	10	11	12	13	14	15	16	17
101	B	1		I	WA	I	0,092	0	0,092	1,00	0,092	0,50	0,046
102	B	1		I	WA	II	0,328	0	0,328	1,25	0,410	0,80	0,262
103	B	1		I	MI	II	0,023	0	0,023	1,25	0,029	0,80	0,018
104	B	1		I	MI	I	0,046	0	0,046	1,00	0,046	0,50	0,023
105	B	1		I	MI	II	0,439	0	0,439	1,25	0,549	0,80	0,351
106	B	1		I	MI	I	0,049	0	0,049	1,00	0,049	0,50	0,025
107	B	1		I	MI	I	0,424	0	0,424	1,00	0,424	0,50	0,212
108	B	1		I	MI	I	0,445	0	0,445	1,00	0,445	0,50	0,223
109	B	1		I	WA	II	0,048	0	0,048	1,25	0,060	0,80	0,038
110	B	1		I	SO	III	0,596	0	0,596	1,50	0,894	2,00	1,192
111	B	1		A	MI	I	0,083	0	0,083	1,00	0,083	0,50	0,042
112	B	1		A	MI	II	0,223	0	0,223	1,25	0,279	0,80	0,178
113	B	1		A	MI	I	0,024	0	0,024	1,00	0,024	0,50	0,012
114	B	1		A	MI	I	0,044	0	0,044	1,00	0,044	0,50	0,022
115	B	1		I	WA	I	0,195	0	0,195	1,00	0,195	0,50	0,098
116	B	1		I	WA	II	0,097	0	0,097	1,25	0,121	0,80	0,078
117	B	1		I	WA	I	0,197	0	0,197	1,00	0,197	0,50	0,099
118	B	1		A	MI	II	0,075	0	0,075	1,25	0,094	0,80	0,060
119	B	1		I	WA	I	0,109	0	0,109	1,00	0,109	0,50	0,055
120	B	1		A	MI	I	0,022	0	0,022	1,00	0,022	0,50	0,011
121	B	1		I	WA	II	0,065	0	0,065	1,25	0,081	0,80	0,052
122	B	1		I	WA	I	0,168	0	0,168	1,00	0,168	0,50	0,084
123	B	1		I	WA	II	0,205	0	0,205	1,25	0,256	0,80	0,164
124	B	1		I	WA	II	0,083	0	0,083	1,25	0,104	0,80	0,066
125	B	1		I	WA	II	0,051	0	0,051	1,25	0,064	0,80	0,041
126	B	1		I	MI	I	0,253	0	0,253	1,00	0,253	0,50	0,127
127	B	1		I	WA	I	0,375	0	0,375	1,00	0,375	0,50	0,188
128	B	1		I	WA	II	0,106	0	0,106	1,25	0,133	0,80	0,085
129	B	1		I	WA	I	0,115	0	0,115	1,00	0,115	0,50	0,058
130	B	1		I	WA	II	0,071	0	0,071	1,25	0,089	0,80	0,057
131	B	1		I	WA	I	0,057	0	0,057	1,00	0,057	0,50	0,029
132	B	1		I	WA	II	0,918	0	0,918	1,25	1,148	0,80	0,734
133	B	1		I	MW	I	0,138	0	0,138	1,00	0,138	0,50	0,069
134	B	1		I	MW	I	0,058	0	0,058	1,00	0,058	0,50	0,029
135	B	1		I	MW	I	0,287	0	0,287	1,00	0,287	0,50	0,144
136	B	1		I	MW	II	0,111	0	0,111	1,25	0,139	0,80	0,089
137	B	1		I	MW	I	0,659	0	0,659	1,00	0,659	0,50	0,330
138	B	1		I	MW	I	0,532	0	0,532	1,00	0,532	0,50	0,266
139	B	1		I	MW	II	0,085	0	0,085	1,25	0,106	0,80	0,068
140	B	1		I	MW	II	0,361	0	0,361	1,25	0,451	0,80	0,289
141	B	1		I	MW	I	0,841	0	0,841	1,00	0,841	0,50	0,421
142	B	1		I	MW	II	0,039	0	0,039	1,25	0,049	0,80	0,031
143	B	1		I	MW	II	0,049	0	0,049	1,25	0,061	0,80	0,039
144	B	1		I	WA	II	0,342	0	0,342	1,25	0,428	0,80	0,274
145	B	1		I	MW	I	0,906	0	0,906	1,00	0,906	0,50	0,453
146	B	1		I	MW	I	0,116	0	0,116	1,00	0,116	0,50	0,058
147	B	1		I	MW	II	0,096	0	0,096	1,25	0,120	0,80	0,077
148	B	1		I	MW	II	0,374	0	0,374	1,25	0,468	0,80	0,299
149	B	1		I	MW	I	0,055	0	0,055	1,00	0,055	0,50	0,028
150	B	1		A	MI	I	0,186	0	0,186	1,00	0,186	0,50	0,093

lfd.	ABW	EB	Kanal-	Fla	Geb.	Z. d.	Fläche	Abzug	Nettofläche	NF	Nutzungs- fläche	GFZ	Geschoss- fläche
Nr.		ABW	Art	Art	Art	VG	ha	%	ha		ha		ha
1	3	5	7	8	9	10	11	12	13	14	15	16	17
151	B	1		A	MI	II	0,085	0	0,085	1,25	0,106	0,80	0,068
152	B	1		A	MI	I	0,145	0	0,145	1,00	0,145	0,50	0,073
153	B	1		A	MI	I	0,046	0	0,046	1,00	0,046	0,50	0,023
154	B	1		A	MI	I	0,148	0	0,148	1,00	0,148	0,50	0,074



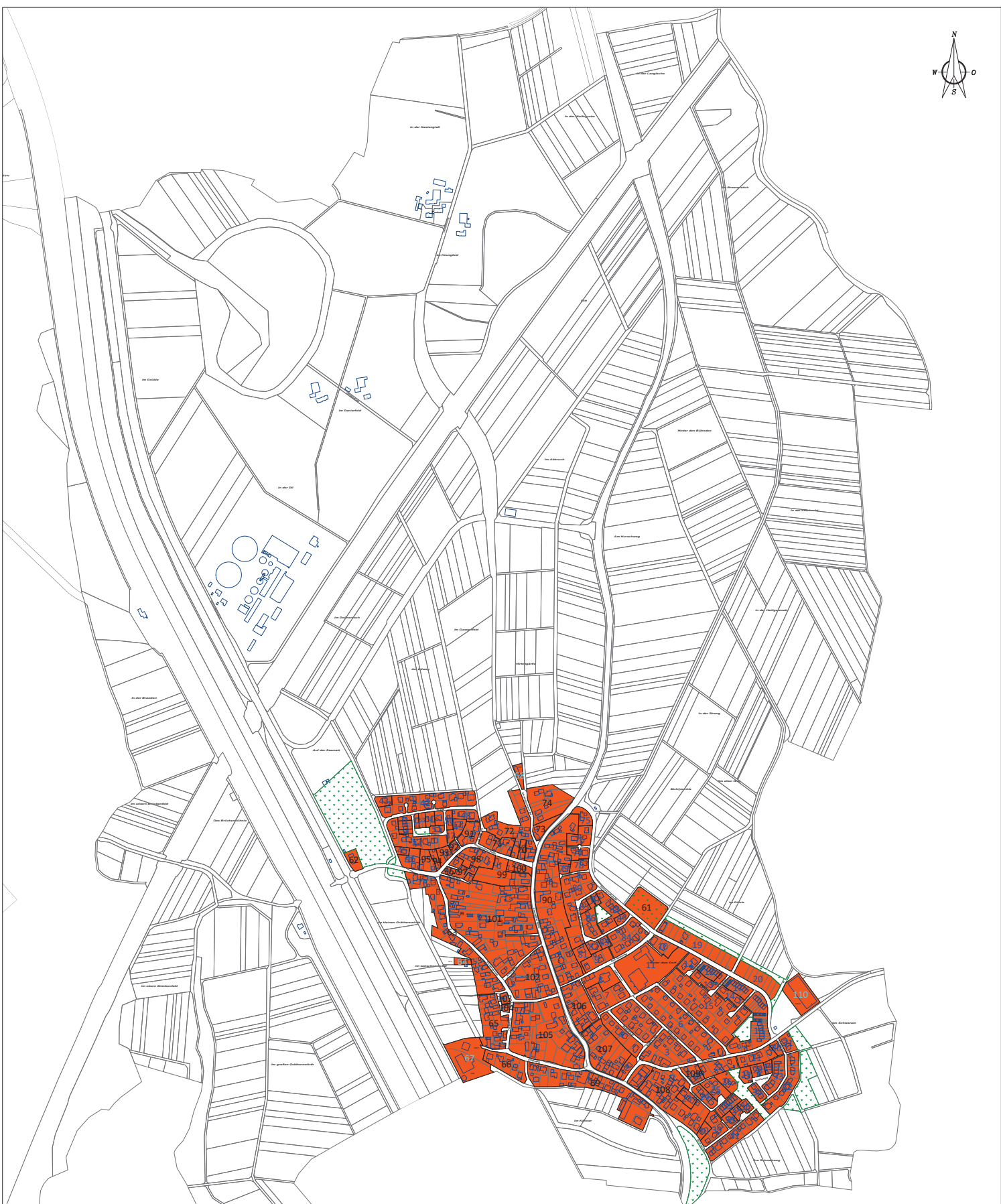
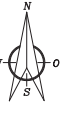
**Zusammenfassung Fessenbach**

	<b>Abwasser- beseitigung Bestand</b>	<b>Abwasser- beseitigung Geplant</b>
Nettofläche in ha	39,053	0,000
Nutzfläche in ha	43,309	0,000
Geschossfläche in ha	21,582	0,000

## **Karte Nr.: 6**

Stadt Offenburg

Stadtteil/Gemarkung: Griesheim



**Flächenermittlung zur Globalberechnung für die Abwasserbeseitigung**

Stadt: Offenburg  
 Stadtteil: Griesheim  
 Karte: 06

Darstellung für bestehende Flächen      Darstellung für geplante Flächen

**1** Abwasser      **2** Abwasser

Darstellung der Flächeneinträge (Bild-Nummer)

Farbe der Nummer

**25**      ■ Flächen im Innenbereich  
 ■ Flächen im Außenbereich  
 ■ Flächen im Bebauungsplan  
 ■ Zukunftflächen

Stand der Flächenerfassung: Mai 2022      Maßstab 1:3000

**SCHMIDT HÄUSER**  
 Wirtschaftsförderung für kommunale Einrichtungen  
 Schulstraße 1/2, 74226 Nordheim      Tel. 07131/2022 91-0      Fax 07131/2022 91-49

lfd.	ABW	EB	Kanal-	Fla	Geb.	Z. d.	Fläche	Abzug	Nettofläche	NF	Nutzungs-	GFZ	Geschoss-
Nr.	ABW	Art	Art	Art	VG	ha	%	ha	ha	ha	ha	ha	
1	3	5	7	8	9	10	11	12	13	14	15	16	17
1	B	1		B	WA	II	0,194	0	0,194	1,25	0,243	0,80	0,155
2	B	1		B	WA	II	0,131	0	0,131	1,25	0,164	0,80	0,105
3	B	1		B	WA	II	0,666	0	0,666	1,25	0,833	0,80	0,533
4	B	1		B	WA	II	0,369	0	0,369	1,25	0,461	0,80	0,295
5	B	1		B	WA	II	0,621	0	0,621	1,25	0,776	0,80	0,497
6	B	1		B	WA	II	1,268	0	1,268	1,25	1,585	0,80	1,014
7	B	1		B	WA	II	0,430	0	0,430	1,25	0,538	0,80	0,344
8	B	1		B	WA	II	0,305	0	0,305	1,25	0,381	0,80	0,244
9	B	1		B	WA	II	0,226	0	0,226	1,25	0,283	0,80	0,181
10	B	1		B	WA	II	0,186	0	0,186	1,25	0,233	0,80	0,149
11	B	1		B	WA	II	1,084	0	1,084	1,25	1,355	0,80	0,867
12	B	1		B	WA	II	0,152	0	0,152	1,25	0,190	0,80	0,122
13	B	1		B	WA	II	0,186	0	0,186	1,25	0,233	0,80	0,149
14	B	1		B	WA	II	0,142	0	0,142	1,25	0,178	0,80	0,114
15	B	1		B	WA	II	1,498	0	1,498	1,25	1,873	0,80	1,198
16	B	1		B	WA	II	0,665	0	0,665	1,25	0,831	0,80	0,532
17	B	1		B	WA	II	0,192	0	0,192	1,25	0,240	0,80	0,154
18	B	1		B	WA	II	0,144	0	0,144	1,25	0,180	0,80	0,115
19	B	1		B	WA	II	0,674	0	0,674	1,25	0,843	0,80	0,539
20	B	1		B	WA	II	0,409	0	0,409	1,25	0,511	0,80	0,327
21	B	1		B	WA	II	0,271	0	0,271	1,25	0,339	0,80	0,217
22	B	1		B	WA	II	0,286	0	0,286	1,25	0,358	0,80	0,229
23	B	1		B	WA	II	0,134	0	0,134	1,25	0,168	0,80	0,107
24	B	1		B	WA	I	0,164	0	0,164	1,00	0,164	0,60	0,098
25	B	1		B	WA	I	0,203	0	0,203	1,00	0,203	0,50	0,102
26	B	1		B	WA	II	0,160	0	0,160	1,25	0,200	0,40	0,064
27	B	1		B	WA	I	0,103	0	0,103	1,00	0,103	0,60	0,062
28	B	1		B	WA	I	0,094	0	0,094	1,00	0,094	0,60	0,056
29	B	1		B	WA	I	0,053	0	0,053	1,00	0,053	0,50	0,027
30	B	1		B	WA	II	0,063	0	0,063	1,25	0,079	0,50	0,032
31	B	1		B	WA	I	0,126	0	0,126	1,00	0,126	0,40	0,050
32	B	1		B	WA	I	0,461	0	0,461	1,00	0,461	0,40	0,184
33	B	1		B	WA	I	0,261	0	0,261	1,00	0,261	0,80	0,209
34	B	1		B	WA	I	0,110	0	0,110	1,00	0,110	0,80	0,088
35	B	1		B	WA	II	0,157	0	0,157	1,25	0,196	1,00	0,157
36	B	1		B	WA	I	0,079	0	0,079	1,00	0,079	0,60	0,047
37	B	1		B	WA	I	0,061	0	0,061	1,00	0,061	0,50	0,031
38	B	1		B	WA	I	0,087	0	0,087	1,00	0,087	0,60	0,052
39	B	1		B	WA	I	0,263	0	0,263	1,00	0,263	0,50	0,132
40	B	1		B	WA	I	0,078	0	0,078	1,00	0,078	0,40	0,031
41	B	1		B	WA	I	0,483	0	0,483	1,00	0,483	0,40	0,193
42	B	1		B	WA	I	0,802	0	0,802	1,00	0,802	0,40	0,321
43	B	1		B	WA	I	0,088	0	0,088	1,00	0,088	0,30	0,026
44	B	1		B	WA	I	0,488	0	0,488	1,00	0,488	0,40	0,195
45	B	1		B	WA	I	0,058	0	0,058	1,00	0,058	0,50	0,029
46	B	1		B	WA	II	0,188	0	0,188	1,25	0,235	0,60	0,113
47	B	1		B	WA	I	0,046	0	0,046	1,00	0,046	0,40	0,018
48	B	1		B	WA	I	0,154	0	0,154	1,00	0,154	0,40	0,062
49	B	1		B	WA	I	0,104	0	0,104	1,00	0,104	0,30	0,031
50	B	1		B	WA	II	0,069	0	0,069	1,25	0,086	0,60	0,041

lfd.	ABW	EB	Kanal-	Fla	Geb.	Z. d.	Fläche	Abzug	Nettofläche	NF	Nutzungs-	GFZ	Geschoss-
Nr.	ABW	Art	Art	Art	VG	ha	%	ha	ha	ha	ha	ha	ha
1	3	5	7	8	9	10	11	12	13	14	15	16	17
51	B	1		B	WA	I	0,061	0	0,061	1,00	0,061	0,40	0,024
52	B	1		B	WA	II	0,073	0	0,073	1,25	0,091	0,80	0,058
53	B	1		B	WA	II	0,056	0	0,056	1,25	0,070	0,80	0,045
54	B	1		B	WA	II	0,069	0	0,069	1,25	0,086	0,80	0,055
55	B	1		B	WA	II	0,036	0	0,036	1,25	0,045	0,60	0,022
56	B	1		B	WA	II	0,036	0	0,036	1,25	0,045	0,60	0,022
57	B	1		B	WA	II	0,037	0	0,037	1,25	0,046	0,60	0,022
58	B	1		B	WA	II	0,077	0	0,077	1,25	0,096	0,60	0,046
61	B	1		I	UB	0	0,527	0	0,527	0,50	0,264	0,20	0,105
62	B	1		I	MI	II	0,134	0	0,134	1,25	0,168	0,80	0,107
63	B	1		I	MI	I	1,233	0	1,233	1,00	1,233	0,50	0,617
64	B	1		A	MI	II	0,059	0	0,059	1,25	0,074	0,80	0,047
65	B	1		I	MI	I	0,690	0	0,690	1,00	0,690	0,50	0,345
66	B	1		I	MI	I	0,425	0	0,425	1,00	0,425	0,50	0,213
67	B	1		A	MI	I	0,753	0	0,753	1,00	0,753	0,50	0,377
68	B	1		A	MI	I	0,087	0	0,087	1,00	0,087	0,50	0,044
69	B	1		I	MI	I	1,416	0	1,416	1,00	1,416	0,50	0,708
70	B	1		I	MW	II	0,071	0	0,071	1,25	0,089	0,80	0,057
71	B	1		I	MW	II	0,297	0	0,297	1,25	0,371	0,80	0,238
72	B	1		I	MW	I	0,846	0	0,846	1,00	0,846	0,50	0,423
73	B	1		I	MW	II	0,151	0	0,151	1,25	0,189	0,80	0,121
74	B	1		I	MW	I	0,679	0	0,679	1,00	0,679	0,50	0,340
75	B	1		B	WA	I	0,141	0	0,141	1,00	0,141	0,30	0,042
76	B	1		B	WA	I	0,222	0	0,222	1,00	0,222	0,40	0,089
77	B	1		B	WA	I	0,141	0	0,141	1,00	0,141	0,40	0,056
78	B	1		B	WA	I	0,117	0	0,117	1,00	0,117	0,50	0,059
79	B	1		B	WA	I	0,064	0	0,064	1,00	0,064	0,40	0,026
80	B	1		B	WA	I	0,771	0	0,771	1,00	0,771	0,40	0,308
81	B	1		B	WA	I	0,137	0	0,137	1,00	0,137	0,30	0,041
82	B	1		B	WA	I	0,087	0	0,087	1,00	0,087	0,40	0,035
83	B	1		B	WA	I	0,060	0	0,060	1,00	0,060	0,50	0,030
84	B	1		B	WA	I	0,498	0	0,498	1,00	0,498	0,40	0,199
85	B	1		B	WA	I	0,060	0	0,060	1,00	0,060	0,40	0,024
86	B	1		B	WA	I	0,264	0	0,264	1,00	0,264	0,50	0,132
87	B	1		B	WA	I	0,037	0	0,037	1,00	0,037	0,50	0,019
88	B	1		B	WA	I	0,328	0	0,328	1,00	0,328	0,40	0,131
89	B	1		B	WR	I	0,064	0	0,064	1,00	0,064	0,40	0,026
90	B	1		I	MW	II	2,373	0	2,373	1,25	2,966	0,80	1,898
91	B	1		I	MW	II	0,220	0	0,220	1,25	0,275	0,80	0,176
92	B	1		I	MW	II	0,052	0	0,052	1,25	0,065	0,80	0,042
93	B	1		I	MW	I	0,113	0	0,113	1,00	0,113	0,50	0,057
94	B	1		I	MW	II	0,070	0	0,070	1,25	0,088	0,80	0,056
95	B	1		I	MW	I	0,164	0	0,164	1,00	0,164	0,50	0,082
96	B	1		I	MW	II	0,046	0	0,046	1,25	0,058	0,80	0,037
97	B	1		I	MW	I	0,170	0	0,170	1,00	0,170	0,50	0,085
98	B	1		I	MW	II	0,330	0	0,330	1,25	0,413	0,80	0,264
99	B	1		I	MW	I	0,542	0	0,542	1,00	0,542	0,50	0,271
100	B	1		I	MW	II	0,134	0	0,134	1,25	0,168	0,80	0,107
101	B	1		I	MW	II	3,497	0	3,497	1,25	4,371	0,80	2,798
102	B	1		I	MW	II	0,952	0	0,952	1,25	1,190	0,80	0,762

lfd.	ABW	EB	Kanal-	Fla	Geb.	Z. d.	Fläche	Abzug	Nettofläche	NF	Nutzungs- fläche	GFZ	Geschoss- fläche
Nr.		ABW	Art	Art	Art	VG	ha	%	ha		ha		ha
1	3	5	7	8	9	10	11	12	13	14	15	16	17
103	B	1		I	MW	I	0,050	0	0,050	1,00	0,050	0,50	0,025
104	B	1		I	MW	I	0,032	0	0,032	1,00	0,032	0,50	0,016
105	B	1		I	MW	II	2,118	0	2,118	1,25	2,648	0,80	1,694
106	B	1		I	MW	II	0,602	0	0,602	1,25	0,753	0,80	0,482
107	B	1		I	MW	II	0,882	0	0,882	1,25	1,103	0,80	0,706
108	B	1		I	MW	II	1,174	0	1,174	1,25	1,468	0,80	0,939
109	B	1		I	WA	II	0,159	0	0,159	1,25	0,199	0,50	0,080
110	B	1		A	MI	I	0,459	0	0,459	1,00	0,459	0,50	0,230



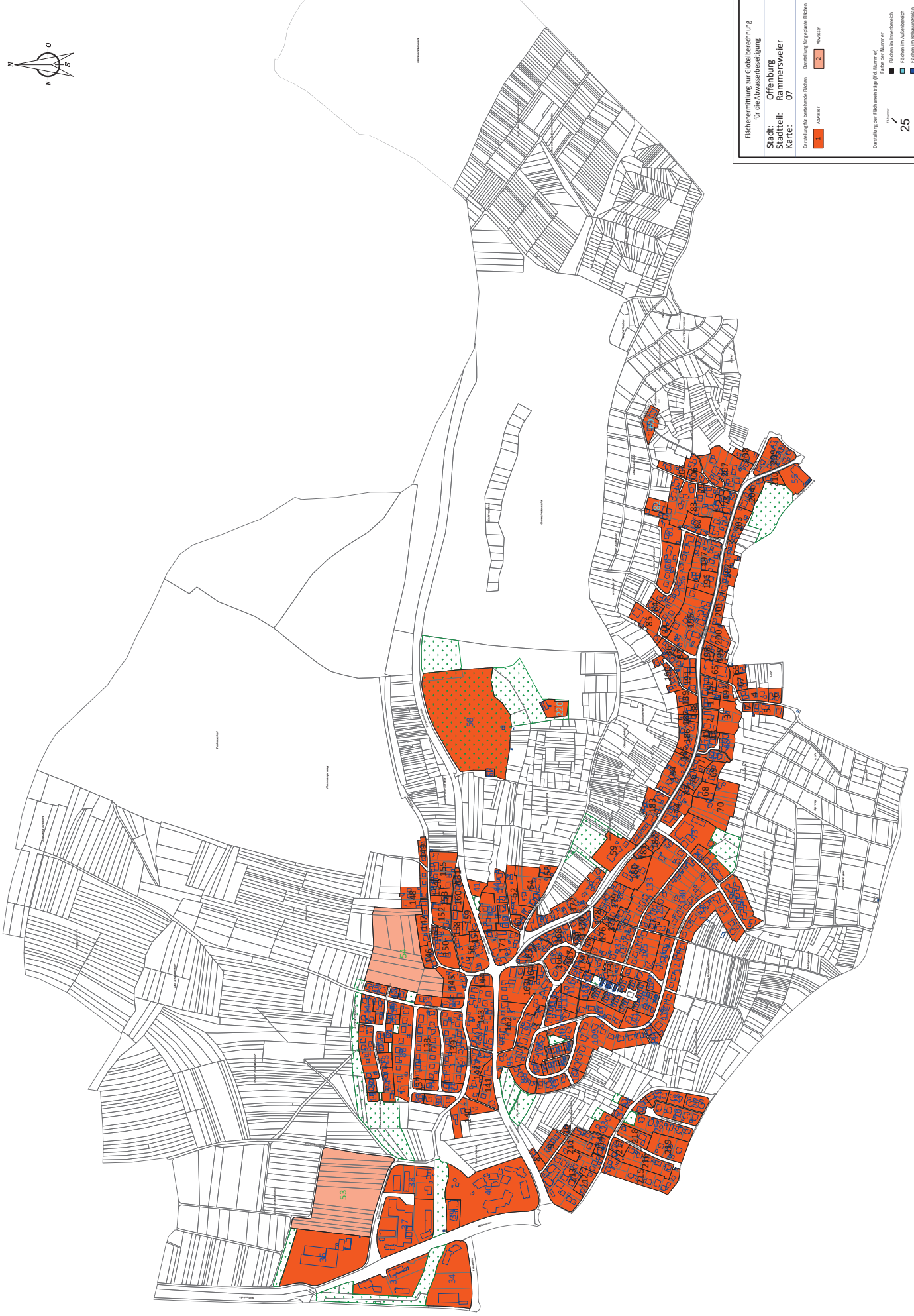
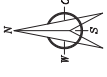
**Zusammenfassung Griesheim**

	<b>Abwasser- beseitigung Bestand</b>	<b>Abwasser- beseitigung Geplant</b>
Nettofläche in ha	40,179	0,000
Nutzfläche in ha	46,068	0,000
Geschossfläche in ha	26,698	0,000

## **Karte Nr.: 7**

Stadt Offenburg

Stadtteil/Gemarkung: Rammersweier



**Flächenermittlung zur Globalberrechnung für die Abwasserentlastung**

**Stadt: Offenburg**  
**Stadtteil: Rammersthal**  
**Karte: 07**

Darstellung für bestehende Flächen: Abwasser Abwasser Abwasser

Darstellung für geplante Flächen: Abwasser Abwasser

Darstellung der Faserentlastung (Ed. Nummer):  
Faser im Bereich: Faser im Bereich  
Faser im Außenbereich: Faser im Außenbereich  
Faser im Außenbereich: Faser im Außenbereich  
Zuständigkeiten: Zuständigkeiten

Stand der Abwasserplanung: 01/2022 Maßstab 1:1000

**SCHMIDT HAUSER**  
Schmidt und Hauser GmbH  
Wolfsberg 13, 34122 Bad Salzuflen, Tel. 0571 37 92 37 14, Fax 0571 37 92 37 99

25

lfd.	ABW	EB	Kanal-	Fla	Geb.	Z. d.	Fläche	Abzug	Nettofläche	NF	Nutzungs-	GFZ	Geschoss-
Nr.	ABW	Art	Art	Art	VG	ha	%	ha	ha	ha	ha	ha	ha
1	3	5	7	8	9	10	11	12	13	14	15	16	17
1	B	1		I	MI	II	0,101	0	0,101	1,25	0,126	0,80	0,081
2	B	1		I	MI	II	0,189	0	0,189	1,25	0,236	0,80	0,151
3	B	1		I	WA	I	0,369	0	0,369	1,00	0,369	0,50	0,185
4	B	1		I	WA	I	0,205	0	0,205	1,00	0,205	0,50	0,103
5	B	1		I	WA	I	0,203	0	0,203	1,00	0,203	0,50	0,102
6	B	1		I	WA	II	0,109	0	0,109	1,25	0,136	0,80	0,087
7	B	1		I	WA	II	0,051	0	0,051	1,25	0,064	0,80	0,041
8	B	1		I	WA	II	0,094	0	0,094	1,25	0,118	0,80	0,075
9	B	1		I	WA	I	0,263	0	0,263	1,00	0,263	0,50	0,132
10	B	1		I	WA	II	0,039	0	0,039	1,25	0,049	0,80	0,031
11	B	1		B	WA	I	0,061	0	0,061	1,00	0,061	0,50	0,031
12	B	1		B	WA	I	0,080	0	0,080	1,00	0,080	0,50	0,040
13	B	1		B	WA	I	0,453	0	0,453	1,00	0,453	0,50	0,227
14	B	1		B	WA	I	0,225	0	0,225	1,00	0,225	0,50	0,113
15	B	1		B	WA	I	0,148	0	0,148	1,00	0,148	0,50	0,074
16	B	1		B	WA	I	0,130	0	0,130	1,00	0,130	0,50	0,065
17	B	1		B	WA	I	0,047	0	0,047	1,00	0,047	0,50	0,024
18	B	1		B	WA	I	0,053	0	0,053	1,00	0,053	0,50	0,027
19	B	1		B	WA	I	0,096	0	0,096	1,00	0,096	0,50	0,048
20	B	1		B	WA	I	0,077	0	0,077	1,00	0,077	0,50	0,039
21	B	1		B	WA	I	0,084	0	0,084	1,00	0,084	0,50	0,042
22	B	1		B	WA	I	0,126	0	0,126	1,00	0,126	0,50	0,063
23	B	1		B	WA	I	0,116	0	0,116	1,00	0,116	0,50	0,058
24	B	1		B	WA	I	0,227	0	0,227	1,00	0,227	0,50	0,114
25	B	1		B	WR	I	0,521	0	0,521	1,00	0,521	0,40	0,208
26	B	1		B	WR	I	0,359	0	0,359	1,00	0,359	0,40	0,144
27	B	1		B	WR	II	0,197	0	0,197	1,25	0,246	0,60	0,118
28	B	1		B	WR	II	0,132	0	0,132	1,25	0,165	0,80	0,106
29	B	1		B	WR	II	0,138	0	0,138	1,25	0,173	0,80	0,110
30	B	1		B	WR	II	0,101	0	0,101	1,25	0,126	0,60	0,061
31	B	1		B	WR	I	0,061	0	0,061	1,00	0,061	0,40	0,024
32	B	1		B	WR	II	0,077	0	0,077	1,25	0,096	0,60	0,046
33	B	1		B	WR	II	0,257	0	0,257	1,25	0,321	0,40	0,103
34	B	1		B	GE	IV	1,312	0	1,312	1,75	2,296	2,20	2,886
35	B	1		B	GE	IV	0,980	0	0,980	1,75	1,715	2,20	2,156
36	B	1		B	GE	IV	2,105	0	2,105	1,75	3,684	2,20	4,631
37	B	1		B	GE	IV	1,514	0	1,514	1,75	2,650	2,20	3,331
38	B	1		B	GE	III	0,792	0	0,792	1,50	1,188	2,00	1,584
39	B	1		B	GE	IV	0,238	0	0,238	1,75	0,417	2,20	0,524
40	B	1		B	SO	III	2,385	0	2,385	1,50	3,578	2,00	4,770
41	B	1		B	WA	I	0,123	0	0,123	1,00	0,123	0,30	0,037
42	B	1		B	WA	I	0,373	0	0,373	1,00	0,373	0,40	0,149
43	B	1		B	WA	II	0,194	0	0,194	1,25	0,243	0,50	0,097
44	B	1		B	WA	II	0,268	0	0,268	1,25	0,335	0,50	0,134
45	B	1		I	MI	II	0,027	0	0,027	1,25	0,034	0,80	0,022
46	B	1		I	WA	I	0,030	0	0,030	1,00	0,030	0,50	0,015
47	B	1		B	WA	II	0,128	0	0,128	1,25	0,160	0,80	0,102
48	B	1		B	WA	II	0,182	0	0,182	1,25	0,228	0,80	0,146
49	B	1		B	WA	II	0,136	0	0,136	1,25	0,170	0,80	0,109
50	B	1		B	WA	I	0,009	0	0,009	1,00	0,009	0,50	0,005

lfd.	ABW	EB	Kanal-	Fla	Geb.	Z. d.	Fläche	Abzug	Nettofläche	NF	Nutzungs- fläche	GFZ	Geschoss- fläche
Nr.	ABW	Art	Art	Art	VG	ha	%	ha	ha	ha	ha	ha	ha
1	3	5	7	8	9	10	11	12	13	14	15	16	17
51	B	1		B	WA	I	0,018	0	0,018	1,00	0,018	0,50	0,009
52	B	1		B	WA	I	0,008	0	0,008	1,00	0,008	0,50	0,004
53	G	1		Z	GE	II	3,194	20	2,555	1,25	3,194	1,60	4,088
54	G	1		Z	WA	II	2,576	17,5	2,125	1,25	2,656	0,80	1,700
56	B	1		B	MI	I	0,340	0	0,340	1,00	0,340	0,50	0,170
57	B	1		B	MI	I	0,036	0	0,036	1,00	0,036	0,50	0,018
58	B	1		B	UB	0	4,044	0	4,044	0,50	2,022	0,20	0,809
59	B	1		I	MI	II	0,506	0	0,506	1,25	0,633	0,80	0,405
60	B	1		A	MI	I	0,210	0	0,210	1,00	0,210	0,50	0,105
61	B	1		I	WA	I	0,092	0	0,092	1,00	0,092	0,50	0,046
62	B	1		I	WA	II	0,357	0	0,357	1,25	0,446	0,80	0,286
63	B	1		I	WA	II	0,105	0	0,105	1,25	0,131	0,80	0,084
64	B	1		I	WA	I	0,588	0	0,588	1,00	0,588	0,50	0,294
65	B	1		I	GE	II	0,277	0	0,277	1,25	0,346	1,60	0,443
66	B	1		I	WA	I	0,101	0	0,101	1,00	0,101	0,50	0,051
67	B	1		I	WA	II	0,127	0	0,127	1,25	0,159	0,80	0,102
68	B	1		I	GE	I	0,177	0	0,177	1,00	0,177	1,00	0,177
69	B	1		I	WA	I	0,188	0	0,188	1,00	0,188	0,50	0,094
70	B	1		I	WA	I	0,823	0	0,823	1,00	0,823	0,50	0,412
71	B	1		B	WA	I	0,243	0	0,243	1,00	0,243	0,40	0,097
72	B	1		B	WA	I	0,107	0	0,107	1,00	0,107	0,30	0,032
73	B	1		B	WA	II	0,644	0	0,644	1,25	0,805	0,60	0,386
74	B	1		I	MI	II	0,353	0	0,353	1,25	0,441	0,80	0,282
75	B	1		I	MI	I	0,051	0	0,051	1,00	0,051	0,50	0,026
76	B	1		I	MI	II	0,160	0	0,160	1,25	0,200	0,80	0,128
77	B	1		I	MI	I	0,122	0	0,122	1,00	0,122	0,50	0,061
78	B	1		I	MW	II	0,176	0	0,176	1,25	0,220	0,80	0,141
79	B	1		I	MW	II	0,034	0	0,034	1,25	0,043	0,80	0,027
80	B	1		I	MW	II	0,261	0	0,261	1,25	0,326	0,80	0,209
81	B	1		B	WA	II	0,227	0	0,227	1,25	0,284	0,80	0,182
82	B	1		A	MI	I	0,143	0	0,143	1,00	0,143	0,50	0,072
83	B	1		I	MI	I	1,308	0	1,308	1,00	1,308	0,50	0,654
84	B	1		I	WA	II	0,102	0	0,102	1,25	0,128	0,80	0,082
85	B	1		I	WA	I	0,346	0	0,346	1,00	0,346	0,50	0,173
86	B	1		I	WA	II	0,263	0	0,263	1,25	0,329	0,80	0,210
87	B	1		I	WA	I	0,052	0	0,052	1,00	0,052	0,50	0,026
88	B	1		B	WA	I	0,854	0	0,854	1,00	0,854	0,30	0,256
89	B	1		B	WA	I	0,065	0	0,065	1,00	0,065	0,30	0,020
90	B	1		B	WA	II	0,187	0	0,187	1,25	0,234	0,40	0,075
91	B	1		B	WA	I	0,081	0	0,081	1,00	0,081	0,30	0,024
92	B	1		B	WA	II	0,106	0	0,106	1,25	0,133	0,40	0,042
93	B	1		B	WA	I	0,149	0	0,149	1,00	0,149	0,30	0,045
94	B	1		B	WA	II	0,126	0	0,126	1,25	0,158	0,40	0,050
95	B	1		B	WA	II	0,308	0	0,308	1,25	0,385	0,60	0,185
96	B	1		B	WA	II	0,279	0	0,279	1,25	0,349	0,60	0,167
97	B	1		B	WA	II	0,374	0	0,374	1,25	0,468	0,70	0,262
98	B	1		B	WA	II	0,260	0	0,260	1,25	0,325	0,60	0,156
99	B	1		B	WR	I	0,082	0	0,082	1,00	0,082	0,30	0,025
100	B	1		B	WR	I	0,235	0	0,235	1,00	0,235	0,40	0,094
101	B	1		B	WR	II	0,035	0	0,035	1,25	0,044	0,40	0,014

lfd.	ABW	EB	Kanal-	Fla	Geb.	Z. d.	Fläche	Abzug	Nettofläche	NF	Nutzungs-	GFZ	Geschoss-
Nr.	ABW	Art	Art	Art	VG	ha	%	ha	ha	ha	ha	ha	ha
1	3	5	7	8	9	10	11	12	13	14	15	16	17
102	B	1		B	WR	II	0,109	0	0,109	1,25	0,136	0,70	0,076
103	B	1		B	WR	II	0,062	0	0,062	1,25	0,078	0,40	0,025
104	B	1		B	WR	II	0,030	0	0,030	1,25	0,038	0,40	0,012
105	B	1		B	WR	III	0,088	0	0,088	1,50	0,132	0,80	0,070
106	B	1		B	WR	II	0,052	0	0,052	1,25	0,065	0,50	0,026
107	B	1		B	WR	I	0,187	0	0,187	1,00	0,187	0,40	0,075
108	B	1		B	WA	I	0,082	0	0,082	1,00	0,082	0,30	0,025
109	B	1		B	WA	I	1,102	0	1,102	1,00	1,102	0,40	0,441
110	B	1		B	WA	I	0,043	0	0,043	1,00	0,043	0,50	0,022
111	B	1		B	WA	I	0,057	0	0,057	1,00	0,057	0,40	0,023
112	B	1		B	WA	II	0,326	0	0,326	1,25	0,408	0,60	0,196
113	B	1		B	WA	I	0,218	0	0,218	1,00	0,218	0,40	0,087
114	B	1		B	WA	II	0,040	0	0,040	1,25	0,050	0,80	0,032
115	B	1		B	WA	II	0,231	0	0,231	1,25	0,289	0,60	0,139
116	B	1		B	WA	I	0,180	0	0,180	1,00	0,180	0,40	0,072
117	B	1		B	WR	I	0,382	0	0,382	1,00	0,382	0,50	0,191
118	B	1		B	WR	II	0,099	0	0,099	1,25	0,124	0,80	0,079
119	B	1		B	WR	II	0,310	0	0,310	1,25	0,388	0,80	0,248
120	B	1		B	WR	II	0,456	0	0,456	1,25	0,570	0,80	0,365
121	B	1		B	MW	II	0,234	0	0,234	1,25	0,293	0,60	0,140
122	B	1		B	WR	I	0,246	0	0,246	1,00	0,246	0,40	0,098
123	B	1		B	WR	I	0,047	0	0,047	1,00	0,047	0,50	0,024
124	B	1		B	WA	II	0,063	0	0,063	1,25	0,079	0,60	0,038
125	B	1		B	WA	I	0,547	0	0,547	1,00	0,547	0,40	0,219
126	B	1		B	WA	II	0,315	0	0,315	1,25	0,394	0,60	0,189
127	B	1		B	WA	II	0,328	0	0,328	1,25	0,410	0,60	0,197
128	B	1		B	WA	II	0,038	0	0,038	1,25	0,048	0,80	0,030
129	B	1		B	WA	I	0,330	0	0,330	1,00	0,330	0,30	0,099
130	B	1		B	WA	I	1,258	0	1,258	1,00	1,258	0,40	0,503
131	B	1		B	WA	I	0,803	0	0,803	1,00	0,803	0,40	0,321
132	B	1		B	WA	II	0,530	0	0,530	1,25	0,663	0,60	0,318
133	B	1		B	WA	II	1,184	0	1,184	1,25	1,480	0,60	0,710
134	B	1		B	WA	I	0,523	0	0,523	1,00	0,523	0,40	0,209
135	B	1		B	WR	II	0,437	0	0,437	1,25	0,546	0,80	0,350
136	B	1		B	WR	II	0,817	0	0,817	1,25	1,021	0,80	0,654
137	B	1		I	MW	II	0,072	0	0,072	1,25	0,090	0,80	0,058
138	B	1		I	WA	I	0,990	0	0,990	1,00	0,990	0,50	0,495
139	B	1		I	WA	II	0,927	0	0,927	1,25	1,159	0,80	0,742
140	B	1		I	WA	II	0,401	0	0,401	1,25	0,501	0,80	0,321
141	B	1		I	MW	II	0,340	0	0,340	1,25	0,425	0,80	0,272
142	B	1		I	WA	II	0,413	0	0,413	1,25	0,516	0,80	0,330
143	B	1		I	WA	II	0,923	0	0,923	1,25	1,154	0,80	0,738
144	B	1		I	MW	II	0,136	0	0,136	1,25	0,170	0,80	0,109
145	B	1		I	WA	II	0,376	0	0,376	1,25	0,470	0,80	0,301
146	B	1		I	WA	I	0,176	0	0,176	1,00	0,176	0,50	0,088
147	B	1		I	WA	II	0,260	0	0,260	1,25	0,325	0,80	0,208
148	B	1		I	WA	I	0,372	0	0,372	1,00	0,372	0,50	0,186
149	B	1		I	WA	I	0,120	0	0,120	1,00	0,120	0,50	0,060
150	B	1		I	WA	II	0,421	0	0,421	1,25	0,526	0,80	0,337
151	B	1		I	WA	I	0,031	0	0,031	1,00	0,031	0,50	0,016



lfd.	ABW	EB	Kanal-	Fla	Geb.	Z. d.	Fläche	Abzug	Nettofläche	NF	Nutzungs-	GFZ	Geschoss-
Nr.	ABW	Art	Art	Art	VG	ha	%	ha	ha	ha	ha	ha	ha
1	3	5	7	8	9	10	11	12	13	14	15	16	17
152	B	1		I	WA	I	0,248	0	0,248	1,00	0,248	0,50	0,124
153	B	1		I	WA	II	0,089	0	0,089	1,25	0,111	0,80	0,071
154	B	1		I	WA	I	0,141	0	0,141	1,00	0,141	0,50	0,071
155	B	1		I	WA	II	0,476	0	0,476	1,25	0,595	0,80	0,381
156	B	1		I	MW	II	0,545	0	0,545	1,25	0,681	0,80	0,436
157	B	1		I	MW	I	0,061	0	0,061	1,00	0,061	0,50	0,031
158	B	1		I	MW	I	0,084	0	0,084	1,00	0,084	0,50	0,042
159	B	1		I	MW	II	0,291	0	0,291	1,25	0,364	0,80	0,233
160	B	1		I	MW	I	0,172	0	0,172	1,00	0,172	0,50	0,086
161	B	1		I	MW	II	0,053	0	0,053	1,25	0,066	0,80	0,042
162	B	1		I	WA	II	0,556	0	0,556	1,25	0,695	0,80	0,445
163	B	1		I	MW	II	0,962	0	0,962	1,25	1,203	0,80	0,770
164	B	1		I	MW	I	0,114	0	0,114	1,00	0,114	0,50	0,057
165	B	1		I	MW	II	0,292	0	0,292	1,25	0,365	0,80	0,234
166	B	1		I	MW	II	0,334	0	0,334	1,25	0,418	0,80	0,267
167	B	1		I	MW	I	0,065	0	0,065	1,00	0,065	0,50	0,033
168	B	1		I	MW	II	0,235	0	0,235	1,25	0,294	0,80	0,188
169	B	1		I	MW	I	0,054	0	0,054	1,00	0,054	0,50	0,027
170	B	1		I	MW	II	0,192	0	0,192	1,25	0,240	0,80	0,154
171	B	1		I	WA	I	0,513	0	0,513	1,00	0,513	0,50	0,257
172	B	1		I	WA	I	0,762	0	0,762	1,00	0,762	0,50	0,381
173	B	1		I	WA	I	0,349	0	0,349	1,00	0,349	0,50	0,175
174	B	1		I	MW	I	0,125	0	0,125	1,00	0,125	0,50	0,063
175	B	1		I	MW	II	0,076	0	0,076	1,25	0,095	0,80	0,061
176	B	1		I	MW	I	0,190	0	0,190	1,00	0,190	0,50	0,095
177	B	1		I	MW	II	0,070	0	0,070	1,25	0,088	0,80	0,056
178	B	1		I	MW	I	0,094	0	0,094	1,00	0,094	0,50	0,047
179	B	1		I	MW	II	0,463	0	0,463	1,25	0,579	0,80	0,370
180	B	1		I	MW	I	0,426	0	0,426	1,00	0,426	0,50	0,213
181	B	1		I	MW	II	0,098	0	0,098	1,25	0,123	0,80	0,078
182	B	1		I	MW	I	0,144	0	0,144	1,00	0,144	0,50	0,072
183	B	1		I	WA	II	0,487	0	0,487	1,25	0,609	0,80	0,390
184	B	1		I	WA	II	0,436	0	0,436	1,25	0,545	0,80	0,349
185	B	1		I	WA	I	0,050	0	0,050	1,00	0,050	0,50	0,025
186	B	1		I	WA	II	0,318	0	0,318	1,25	0,398	0,80	0,254
187	B	1		I	WA	I	0,071	0	0,071	1,00	0,071	0,50	0,036
188	B	1		I	WA	II	0,110	0	0,110	1,25	0,138	0,80	0,088
189	B	1		I	WA	I	0,167	0	0,167	1,00	0,167	0,50	0,084
190	B	1		I	WA	II	0,204	0	0,204	1,25	0,255	0,80	0,163
191	B	1		I	WA	I	0,232	0	0,232	1,00	0,232	0,50	0,116
192	B	1		I	MW	I	0,204	0	0,204	1,00	0,204	0,50	0,102
193	B	1		I	WA	I	0,156	0	0,156	1,00	0,156	0,50	0,078
194	B	1		I	MW	I	0,052	0	0,052	1,00	0,052	0,50	0,026
195	B	1		I	MW	II	1,033	0	1,033	1,25	1,291	0,80	0,826
196	B	1		I	MW	I	0,264	0	0,264	1,00	0,264	0,50	0,132
197	B	1		I	MW	II	0,548	0	0,548	1,25	0,685	0,80	0,438
198	B	1		I	MW	II	0,063	0	0,063	1,25	0,079	0,80	0,050
199	B	1		I	MW	I	0,144	0	0,144	1,00	0,144	0,50	0,072
200	B	1		I	MW	II	0,280	0	0,280	1,25	0,350	0,80	0,224
201	B	1		I	MW	I	0,182	0	0,182	1,00	0,182	0,50	0,091

lfd.	ABW	EB	Kanal-	Fla	Geb.	Z. d.	Fläche	Abzug	Nettofläche	NF	Nutzungs- fläche	GFZ	Geschoss- fläche
Nr.		ABW	Art	Art	Art	VG	ha	%	ha		ha		ha
1	3	5	7	8	9	10	11	12	13	14	15	16	17
202	B	1		I	MW	II	0,361	0	0,361	1,25	0,451	0,80	0,289
203	B	1		I	MW	I	0,253	0	0,253	1,00	0,253	0,50	0,127
204	B	1		I	MW	II	0,265	0	0,265	1,25	0,331	0,80	0,212
205	B	1		I	MW	II	0,278	0	0,278	1,25	0,348	0,80	0,222
206	B	1		I	MW	I	0,112	0	0,112	1,00	0,112	0,50	0,056
207	B	1		I	MW	I	0,849	0	0,849	1,00	0,849	0,50	0,425
208	B	1		I	MW	I	0,145	0	0,145	1,00	0,145	0,50	0,073
209	B	1		I	MW	I	0,488	0	0,488	1,00	0,488	0,50	0,244
210	B	1		I	MW	I	0,098	0	0,098	1,00	0,098	0,50	0,049
211	B	1		I	WA	I	0,326	0	0,326	1,00	0,326	0,50	0,163
212	B	1		I	WA	I	0,198	0	0,198	1,00	0,198	0,50	0,099
213	B	1		I	WA	II	1,134	0	1,134	1,25	1,418	0,80	0,907
214	B	1		I	WA	II	0,268	0	0,268	1,25	0,335	0,80	0,214
215	B	1		I	WA	II	0,732	0	0,732	1,25	0,915	0,80	0,586
216	B	1		I	WA	I	0,507	0	0,507	1,00	0,507	0,50	0,254
217	B	1		I	WA	II	0,133	0	0,133	1,25	0,166	0,80	0,106
218	B	1		I	WA	II	0,250	0	0,250	1,25	0,313	0,80	0,200
219	B	1		I	WA	I	0,462	0	0,462	1,00	0,462	0,50	0,231
220	B	1		A	MI	I	0,230	0	0,230	1,00	0,230	0,50	0,115

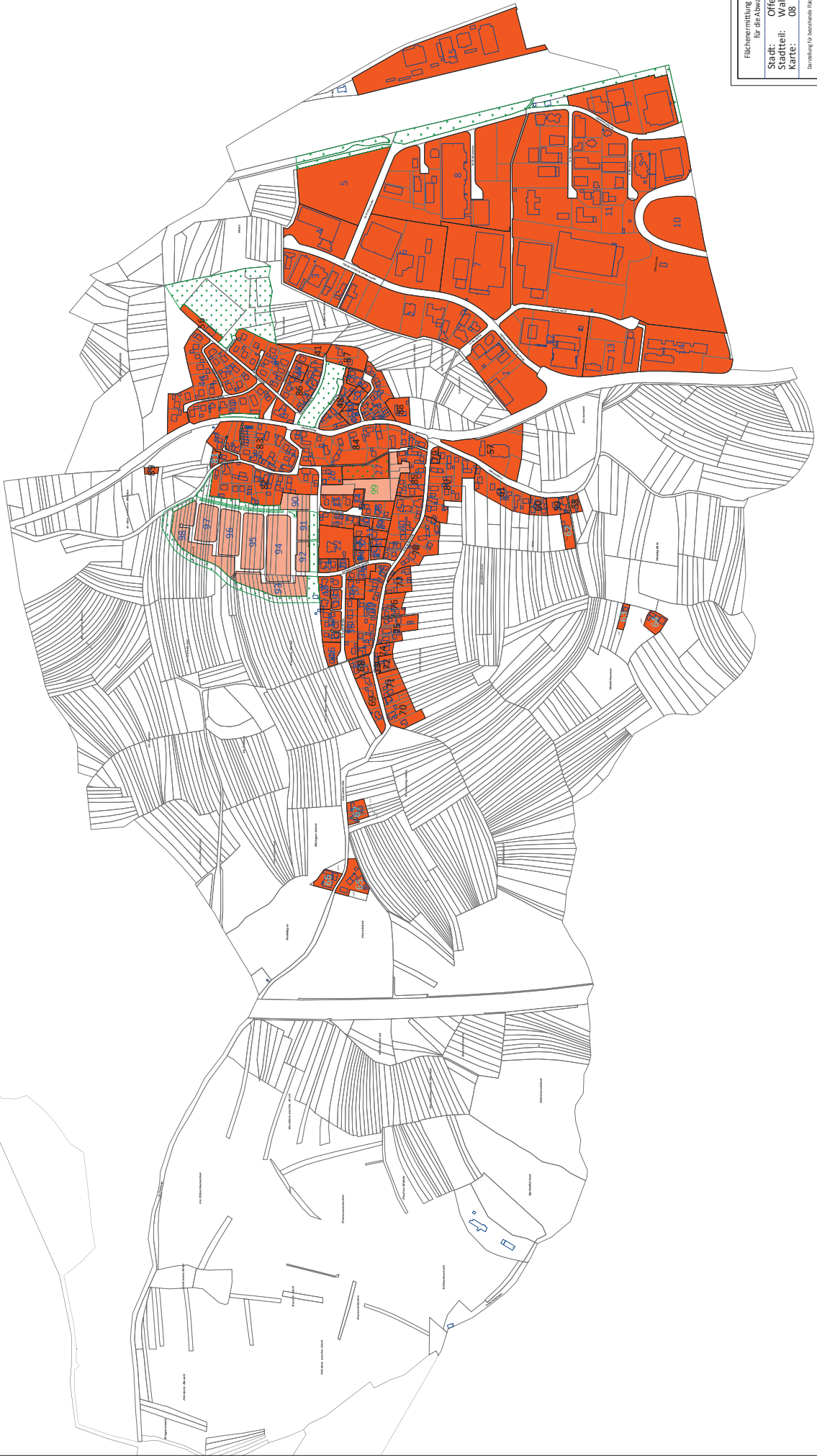
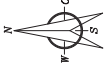
**Zusammenfassung Rammersweier**

	<b>Abwasser- beseitigung Bestand</b>	<b>Abwasser- beseitigung Geplant</b>
Nettofläche in ha	69,991	4,680
Nutzfläche in ha	81,539	5,850
Geschossfläche in ha	55,523	5,788

## **Karte Nr.: 8**

Stadt Offenburg

Stadtteil/Gemarkung: Waltersweier



**Flächenermittlung zur Globalberechnung für die Abwasserentlastung**

**Stadt: Offenburg**  
**Stadtteil: Waltersweiler**  
**Karte: 08**

Darstellung für bestehende Flächen: Abwasser Abwasser

Darstellung für geplante Flächen: Abwasser Abwasser

Darstellung der Faserentlastung (Ed. Nummer):  
Faser-Ed. Nummer  
Faser im Bereich Faser im Bereich  
Faser im Außenbereich Faser im Außenbereich  
Faser im Abwasserbereich Faser im Abwasserbereich  
Zuführleitungen Zuführleitungen

1:1  
**25**

Stand der Abwasserplanung: 04/2022  
Maststab 1:1000

**SCHMIDT HAUSER**  
Schmidt und Häuser GmbH  
Schönbühl 13, 31224 Hannover, Tel. 05131 921 2714, Fax 05131 921 91 99  
www.schmidt-hauser.de

lfd.	ABW	EB	Kanal-	Fla	Geb.	Z. d.	Fläche	Abzug	Nettofläche	NF	Nutzungs-	GFZ	Geschoss-
Nr.	ABW	Art	Art	Art	VG	ha	%	ha	ha	ha	ha	ha	
1	3	5	7	8	9	10	11	12	13	14	15	16	17
1	B	1		B	GE	II	1,679	0	1,679	1,25	2,099	1,60	2,686
2	B	1		B	GE	II	2,627	0	2,627	1,25	3,284	1,60	4,203
3	B	1		B	GE	II	1,209	0	1,209	1,25	1,511	1,60	1,934
4	B	1		B	GE	III	1,101	0	1,101	1,50	1,652	2,00	2,202
5	B	1		B	GE	IV	2,110	0	2,110	1,75	3,693	2,40	5,064
6	B	1		B	GE	II	2,615	0	2,615	1,25	3,269	1,60	4,184
7	B	1		B	GI	II	2,598	0	2,598	1,25	3,248	1,60	4,157
8	B	1		B	GI	II	5,316	0	5,316	1,25	6,645	1,60	8,506
9	B	1		B	GE	III	2,014	0	2,014	1,50	3,021	2,00	4,028
10	B	1		B	GI	II	1,193	0	1,193	1,25	1,491	1,60	1,909
11	B	1		B	GI	II	15,334	0	15,334	1,25	19,168	1,60	24,534
12	B	1		B	GE	IV	2,064	0	2,064	1,75	3,612	1,60	3,302
13	B	1		B	GE	II	1,372	0	1,372	1,25	1,715	1,60	2,195
14	B	1		B	GE	II	1,830	0	1,830	1,25	2,288	1,60	2,928
15	B	1		B	GE	III	3,146	0	3,146	1,50	4,719	1,60	5,034
16	B	1		B	WR	I	0,159	0	0,159	1,00	0,159	0,40	0,064
17	B	1		B	WR	I	0,299	0	0,299	1,00	0,299	0,50	0,150
18	B	1		B	WR	I	0,252	0	0,252	1,00	0,252	0,40	0,101
19	B	1		B	WR	I	0,104	0	0,104	1,00	0,104	0,50	0,052
20	B	1		B	WR	I	0,057	0	0,057	1,00	0,057	0,50	0,029
21	B	1		B	WR	I	0,123	0	0,123	1,00	0,123	0,40	0,049
22	B	1		B	WR	I	0,556	0	0,556	1,00	0,556	0,50	0,278
23	B	1		B	WR	II	0,252	0	0,252	1,25	0,315	0,40	0,101
24	B	1		B	WR	II	0,086	0	0,086	1,25	0,108	0,40	0,034
25	B	1		B	WR	II	0,230	0	0,230	1,25	0,288	0,60	0,138
26	B	1		B	WA	II	0,183	0	0,183	1,25	0,229	0,40	0,073
27	B	1		B	UB	I	0,379	0	0,379	0,50	0,190	0,20	0,076
28	B	1		B	WR	II	0,236	0	0,236	1,25	0,295	0,40	0,094
29	B	1		B	WR	II	0,094	0	0,094	1,25	0,118	0,40	0,038
30	B	1		B	WR	II	0,063	0	0,063	1,25	0,079	0,60	0,038
31	B	1		B	WR	I	0,163	0	0,163	1,00	0,163	0,40	0,065
32	B	1		B	WR	I	0,095	0	0,095	1,00	0,095	0,50	0,048
33	B	1		B	WR	I	0,056	0	0,056	1,00	0,056	0,50	0,028
34	B	1		B	WR	I	0,082	0	0,082	1,00	0,082	0,40	0,033
35	B	1		B	WR	I	0,084	0	0,084	1,00	0,084	0,40	0,034
36	B	1		B	WR	II	0,152	0	0,152	1,25	0,190	0,60	0,091
37	B	1		B	WR	II	0,177	0	0,177	1,25	0,221	0,40	0,071
38	B	1		B	WR	II	0,363	0	0,363	1,25	0,454	0,60	0,218
39	B	1		B	WA	II	0,784	0	0,784	1,25	0,980	0,50	0,392
40	B	1		B	WA	II	0,741	0	0,741	1,25	0,926	0,50	0,371
41	B	1		I	WA	I	0,193	0	0,193	1,00	0,193	0,50	0,097
42	B	1		B	WA	II	0,196	0	0,196	1,25	0,245	0,80	0,157
43	B	1		B	WA	II	0,836	0	0,836	1,25	1,045	0,80	0,669
44	B	1		B	WA	II	1,096	0	1,096	1,25	1,370	0,80	0,877
45	B	1		B	WA	I	0,631	0	0,631	1,00	0,631	0,50	0,316
46	B	1		B	WA	I	1,011	0	1,011	1,00	1,011	0,50	0,506
47	B	1		B	WA	I	0,119	0	0,119	1,00	0,119	0,50	0,060
48	B	1		I	WA	I	0,398	0	0,398	1,00	0,398	0,50	0,199
49	B	1		B	WA	I	0,109	0	0,109	1,00	0,109	0,50	0,055
50	B	1		B	WA	I	0,049	0	0,049	1,00	0,049	0,50	0,025

lfd.	ABW	EB	Kanal-	Fla	Geb.	Z. d.	Fläche	Abzug	Nettofläche	NF	Nutzungs-	GFZ	Geschoss-
Nr.	ABW	Art	Art	Art	VG	ha	%	ha	ha	ha	ha	ha	ha
1	3	5	7	8	9	10	11	12	13	14	15	16	17
51	B	1		B	WA	I	0,101	0	0,101	1,00	0,101	0,50	0,051
52	B	1		B	WA	I	0,153	0	0,153	1,00	0,153	0,50	0,077
53	B	1		B	WA	I	0,544	0	0,544	1,00	0,544	0,50	0,272
56	B	1		I	MI	I	0,171	0	0,171	1,00	0,171	0,50	0,086
57	B	1		I	MI	II	1,023	0	1,023	1,25	1,279	0,80	0,818
58	B	1		I	WA	I	0,092	0	0,092	1,00	0,092	0,50	0,046
59	B	1		I	WA	II	0,177	0	0,177	1,25	0,221	0,80	0,142
60	B	1		I	WA	I	0,155	0	0,155	1,00	0,155	0,50	0,078
61	B	1		I	WA	II	0,628	0	0,628	1,25	0,785	0,80	0,502
62	B	1		A	MI	II	0,177	0	0,177	1,25	0,221	0,80	0,142
63	B	1		A	MI	II	0,086	0	0,086	1,25	0,108	0,80	0,069
64	B	1		A	MI	II	0,169	0	0,169	1,25	0,211	0,80	0,135
65	B	1		A	MI	I	0,335	0	0,335	1,00	0,335	0,50	0,168
66	B	1		A	MI	I	0,180	0	0,180	1,00	0,180	0,50	0,090
67	B	1		A	MI	I	0,197	0	0,197	1,00	0,197	0,50	0,099
68	B	1		I	MI	I	0,171	0	0,171	1,00	0,171	0,50	0,086
69	B	1		I	WA	I	0,366	0	0,366	1,00	0,366	0,50	0,183
70	B	1		I	WA	I	0,485	0	0,485	1,00	0,485	0,50	0,243
71	B	1		I	WA	II	0,274	0	0,274	1,25	0,343	0,80	0,219
72	B	1		I	WA	I	0,123	0	0,123	1,00	0,123	0,50	0,062
73	B	1		I	MI	I	0,025	0	0,025	1,00	0,025	0,50	0,013
74	B	1		I	MI	II	0,119	0	0,119	1,25	0,149	0,80	0,095
75	B	1		I	WA	I	0,396	0	0,396	1,00	0,396	0,50	0,198
76	B	1		I	WA	I	0,236	0	0,236	1,00	0,236	0,50	0,118
77	B	1		I	MI	I	0,258	0	0,258	1,00	0,258	0,50	0,129
78	B	1		I	MI	I	0,601	0	0,601	1,00	0,601	0,50	0,301
79	B	1		I	MI	II	0,062	0	0,062	1,25	0,078	0,80	0,050
80	B	1		I	MI	I	1,055	0	1,055	1,00	1,055	0,50	0,528
81	B	1		A	MI	II	0,061	0	0,061	1,25	0,076	0,80	0,049
82	B	1		I	MW	II	1,580	0	1,580	1,25	1,975	0,80	1,264
83	B	1		I	MW	II	1,531	0	1,531	1,25	1,914	0,80	1,225
84	B	1		I	MW	II	1,789	0	1,789	1,25	2,236	0,80	1,431
85	B	1		I	MW	II	0,558	0	0,558	1,25	0,698	0,80	0,446
86	B	1		I	WA	I	0,608	0	0,608	1,00	0,608	0,50	0,304
87	B	1		I	WA	I	0,376	0	0,376	1,00	0,376	0,50	0,188
88	B	1		I	WA	I	0,234	0	0,234	1,00	0,234	0,50	0,117
89	B	1		I	MW	II	0,042	0	0,042	1,25	0,053	0,80	0,034
90	G	1		B	WA	II	0,219	0	0,219	1,25	0,274	0,80	0,175
91	G	1		B	WA	II	0,177	0	0,177	1,25	0,221	0,80	0,142
92	G	1		B	WA	II	0,189	0	0,189	1,25	0,236	0,80	0,151
93	G	1		B	WA	II	0,510	0	0,510	1,25	0,638	0,80	0,408
94	G	1		B	WA	II	0,773	0	0,773	1,25	0,966	0,80	0,618
95	G	1		B	WA	II	0,587	0	0,587	1,25	0,734	0,80	0,470
96	G	1		B	WA	II	0,445	0	0,445	1,25	0,556	0,80	0,356
97	G	1		B	WA	II	0,363	0	0,363	1,25	0,454	0,80	0,290
98	G	1		B	WA	II	0,702	0	0,702	1,25	0,878	0,80	0,562
99	G	1		Ü	WA	II	0,786	17,5	0,648	1,25	0,810	0,80	0,518



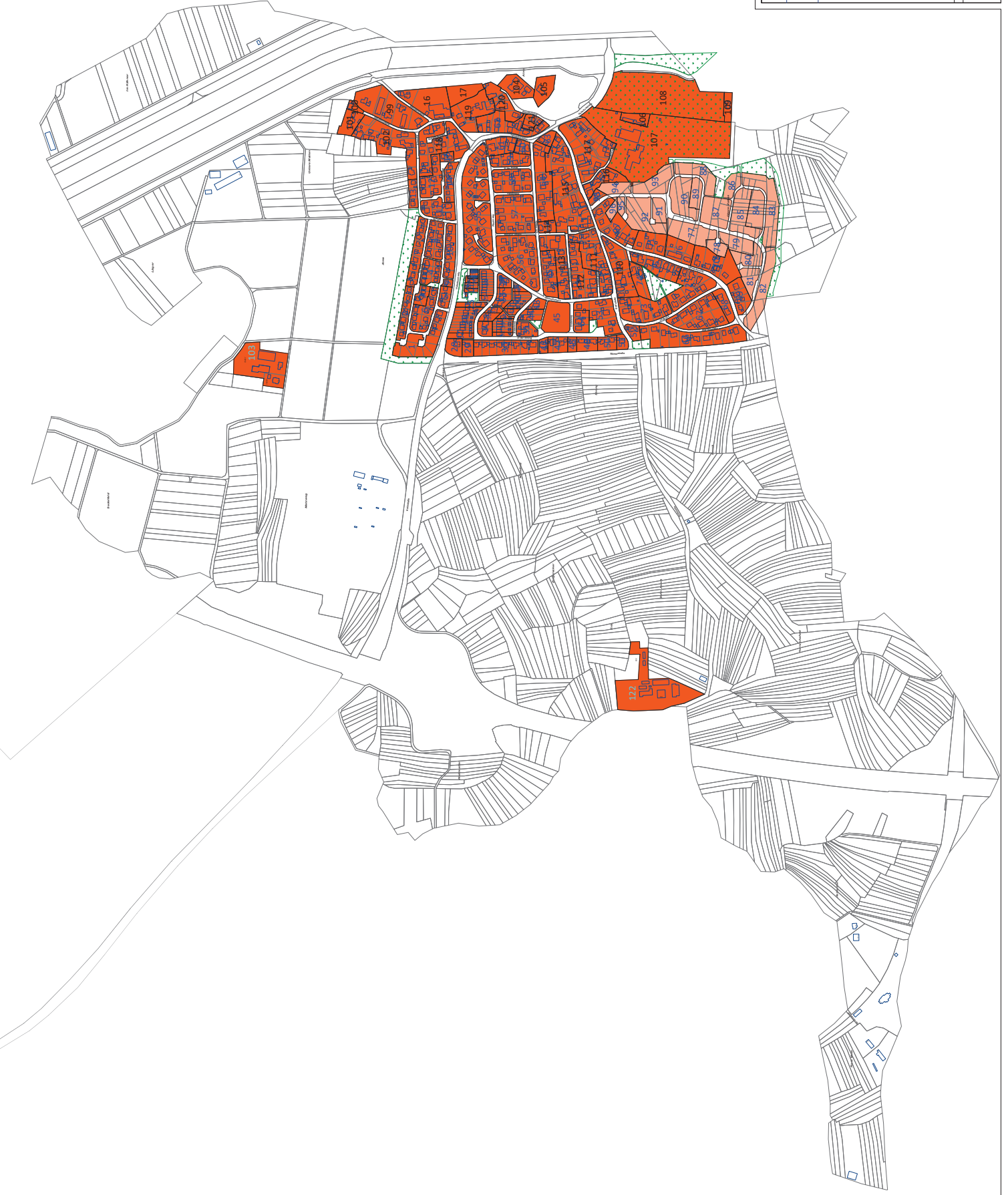
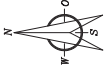
**Zusammenfassung Waltersweier**

	<b>Abwasser- beseitigung Bestand</b>	<b>Abwasser- beseitigung Geplant</b>
Nettofläche in ha	71,754	4,613
Nutzfläche in ha	90,217	5,767
Geschossfläche in ha	92,551	3,690

## **Karte Nr.: 9**

Stadt Offenburg

Stadtteil/Gemarkung: Weier



**Fächenermittlung zur Globalberechnung für die Abwassererhebung**  
**Stadt: Offenburg**  
**Stadtteil: Weier**  
**Karte: 09**

Darstellung für bestehende Flächen    Darstellung für geplante Flächen

Abwasser	2	Anwasser
----------	---	----------

Darstellung der Flächenverträge (Ed. Nummer)

1	Fibernetz
2	Fibernetz im Bereich
3	Fibernetz außerhalb
4	Fibernetz im Bereich
5	Fibernetz außerhalb
6	Zuständigkeiten

1:1 Nummer  
**25**

Stand der Abwasserfassung: 04/2022    Maßstab 1:1000

**SCHMIDT HAUSER**  
Schmidt und Häuser GmbH  
Schloßstraße 13, 34293 Bad Nauheim    Tel.: 0561/3792-2744    Fax: 0561/3792-9749

lfd.	ABW	EB	Kanal-	Fla	Geb.	Z. d.	Fläche	Abzug	Nettofläche	NF	Nutzungs-	GFZ	Geschoss-
Nr.	ABW	Art	Art	Art	VG	ha	%	ha	ha	ha	ha	ha	ha
1	3	5	7	8	9	10	11	12	13	14	15	16	17
1	B	1		B	WA	I	0,602	0	0,602	1,00	0,602	0,60	0,361
2	B	1		B	WA	I	0,262	0	0,262	1,00	0,262	0,60	0,157
3	B	1		B	WA	I	0,132	0	0,132	1,00	0,132	0,60	0,079
4	B	1		B	WA	I	0,263	0	0,263	1,00	0,263	0,60	0,158
5	B	1		B	WA	I	0,135	0	0,135	1,00	0,135	0,60	0,081
6	B	1		B	WA	I	0,385	0	0,385	1,00	0,385	0,50	0,193
7	B	1		B	WA	I	0,395	0	0,395	1,00	0,395	0,50	0,198
8	B	1		B	WA	I	0,344	0	0,344	1,00	0,344	0,50	0,172
9	B	1		B	WA	I	0,041	0	0,041	1,00	0,041	0,50	0,021
10	B	1		B	WA	I	0,322	0	0,322	1,00	0,322	0,50	0,161
11	B	1		B	WA	I	0,335	0	0,335	1,00	0,335	0,50	0,168
12	B	1		B	WA	I	0,362	0	0,362	1,00	0,362	0,50	0,181
13	B	1		B	WA	I	0,140	0	0,140	1,00	0,140	0,60	0,084
14	B	1		B	WA	I	0,229	0	0,229	1,00	0,229	0,60	0,137
15	B	1		B	WA	I	0,073	0	0,073	1,00	0,073	0,60	0,044
16	B	1		I	GE	III	0,668	0	0,668	1,50	1,002	2,00	1,336
17	B	1		I	MD	I	0,288	0	0,288	1,00	0,288	0,50	0,144
18	B	1		B	WA	I	0,007	0	0,007	1,00	0,007	0,50	0,004
19	B	1		B	WA	I	0,046	0	0,046	1,00	0,046	0,50	0,023
20	B	1		B	WA	II	0,033	0	0,033	1,25	0,041	0,60	0,020
21	B	1		B	WA	II	0,032	0	0,032	1,25	0,040	0,60	0,019
22	B	1		B	WR	II	0,039	0	0,039	1,25	0,049	0,60	0,023
23	B	1		B	WA	II	0,044	0	0,044	1,25	0,055	0,80	0,035
24	B	1		B	WR	II	0,211	0	0,211	1,25	0,264	0,80	0,169
25	B	1		B	WA	I	0,087	0	0,087	1,00	0,087	0,60	0,052
26	B	1		B	WA	II	0,352	0	0,352	1,25	0,440	0,60	0,211
27	B	1		B	WA	II	0,085	0	0,085	1,25	0,106	0,30	0,026
28	B	1		B	WA	II	0,154	0	0,154	1,25	0,193	0,30	0,046
29	B	1		B	WA	II	0,109	0	0,109	1,25	0,136	0,40	0,044
30	B	1		B	WA	II	0,543	0	0,543	1,25	0,679	0,60	0,326
31	B	1		B	WR	I	0,159	0	0,159	1,00	0,159	0,50	0,080
32	B	1		B	WR	II	0,048	0	0,048	1,25	0,060	0,60	0,029
33	B	1		B	WR	II	0,157	0	0,157	1,25	0,196	0,80	0,126
34	B	1		B	WR	II	0,041	0	0,041	1,25	0,051	0,60	0,025
35	B	1		B	WR	I	0,123	0	0,123	1,00	0,123	0,40	0,049
36	B	1		B	WR	I	0,078	0	0,078	1,00	0,078	0,30	0,023
37	B	1		B	WR	I	0,049	0	0,049	1,00	0,049	0,50	0,025
38	B	1		B	WR	I	0,160	0	0,160	1,00	0,160	0,50	0,080
39	B	1		B	WR	I	0,096	0	0,096	1,00	0,096	0,30	0,029
40	B	1		B	WR	II	0,044	0	0,044	1,25	0,055	0,60	0,026
41	B	1		B	WR	II	0,041	0	0,041	1,25	0,051	0,60	0,025
42	B	1		B	WR	II	0,172	0	0,172	1,25	0,215	0,80	0,138
43	B	1		B	WR	I	0,088	0	0,088	1,00	0,088	0,30	0,026
44	B	1		B	WR	I	0,141	0	0,141	1,00	0,141	0,50	0,071
45	B	1		B	UB	0	0,441	0	0,441	0,50	0,221	0,20	0,088
46	B	1		B	WA	II	0,074	0	0,074	1,25	0,093	0,60	0,044
47	B	1		B	WA	II	0,177	0	0,177	1,25	0,221	0,40	0,071
48	B	1		B	WA	II	0,077	0	0,077	1,25	0,096	0,60	0,046
49	B	1		B	WA	II	0,168	0	0,168	1,25	0,210	0,40	0,067
50	B	1		B	WA	II	0,150	0	0,150	1,25	0,188	0,60	0,090

lfd.	ABW	EB	Kanal-	Fla	Geb.	Z. d.	Fläche	Abzug	Nettofläche	NF	Nutzungs-	GFZ	Geschoss-
Nr.	ABW	Art	Art	Art	VG	ha	%	ha	ha	ha	ha	ha	ha
1	3	5	7	8	9	10	11	12	13	14	15	16	17
51	B	1		B	WA	II	0,089	0	0,089	1,25	0,111	0,40	0,036
52	B	1		B	WA	I	0,111	0	0,111	1,00	0,111	0,30	0,033
53	B	1		B	WR	II	0,522	0	0,522	1,25	0,653	0,40	0,209
54	B	1		B	WR	II	0,197	0	0,197	1,25	0,246	0,50	0,099
55	B	1		B	WR	II	1,617	0	1,617	1,25	2,021	0,80	1,294
56	B	1		B	WA	I	1,023	0	1,023	1,00	1,023	0,40	0,409
57	B	1		B	WA	I	0,847	0	0,847	1,00	0,847	0,40	0,339
58	B	1		B	WA	I	0,517	0	0,517	1,00	0,517	0,40	0,207
59	B	1		B	WA	I	0,288	0	0,288	1,00	0,288	0,40	0,115
60	B	1		B	MD	I	0,114	0	0,114	1,00	0,114	0,40	0,046
61	B	1		B	MD	II	0,269	0	0,269	1,25	0,336	0,80	0,215
62	B	1		B	MD	II	0,559	0	0,559	1,25	0,699	0,80	0,447
63	B	1		B	MD	II	0,104	0	0,104	1,25	0,130	0,80	0,083
64	B	1		B	MD	I	0,679	0	0,679	1,00	0,679	0,40	0,272
65	B	1		B	WA	I	0,384	0	0,384	1,00	0,384	0,60	0,230
66	B	1		B	WR	I	1,019	0	1,019	1,00	1,019	0,40	0,408
67	B	1		B	WR	II	0,759	0	0,759	1,25	0,949	0,80	0,607
68	B	1		B	WR	I	0,199	0	0,199	1,00	0,199	0,40	0,080
69	B	1		B	WR	I	0,294	0	0,294	1,00	0,294	0,40	0,118
70	B	1		B	WA	II	0,613	0	0,613	1,25	0,766	0,80	0,490
71	B	1		B	WA	II	0,352	0	0,352	1,25	0,440	0,80	0,282
72	B	1		B	WA	II	0,614	0	0,614	1,25	0,768	0,80	0,491
73	B	1		B	WA	II	0,633	0	0,633	1,25	0,791	0,80	0,506
74	B	1		B	WA	I	0,245	0	0,245	1,00	0,245	0,50	0,123
75	B	1		B	WA	I	0,424	0	0,424	1,00	0,424	0,50	0,212
76	B	1		B	WA	II	0,344	0	0,344	1,25	0,430	0,80	0,275
77	G	1		B	WA	II	0,478	0	0,478	1,25	0,598	0,80	0,382
78	G	1		B	WA	I	0,140	0	0,140	1,00	0,140	0,50	0,070
79	G	1		B	WA	II	0,272	0	0,272	1,25	0,340	0,80	0,218
80	G	1		B	WA	I	0,244	0	0,244	1,00	0,244	0,50	0,122
81	G	1		B	WA	I	0,204	0	0,204	1,00	0,204	0,50	0,102
82	G	1		B	WA	I	0,507	0	0,507	1,00	0,507	0,50	0,254
83	G	1		B	WA	I	0,648	0	0,648	1,00	0,648	0,50	0,324
84	G	1		B	WR	I	0,321	0	0,321	1,00	0,321	0,50	0,161
85	G	1		B	WR	II	0,473	0	0,473	1,25	0,591	0,80	0,378
86	G	1		B	WA	I	0,176	0	0,176	1,00	0,176	0,50	0,088
87	G	1		B	WR	II	0,451	0	0,451	1,25	0,564	0,80	0,361
88	G	1		B	WA	I	0,356	0	0,356	1,00	0,356	0,50	0,178
89	G	1		B	WR	I	0,181	0	0,181	1,00	0,181	0,50	0,091
90	G	1		B	WR	II	0,472	0	0,472	1,25	0,590	0,80	0,378
91	G	1		B	WR	II	0,178	0	0,178	1,25	0,223	0,80	0,142
92	G	1		B	WR	I	0,536	0	0,536	1,00	0,536	0,50	0,268
93	G	1		B	WA	I	0,401	0	0,401	1,00	0,401	0,50	0,201
94	G	1		B	WA	I	0,201	0	0,201	1,00	0,201	0,50	0,101
95	G	1		B	WA	I	0,074	0	0,074	1,00	0,074	0,50	0,037
96	G	1		B	WA	II	0,087	0	0,087	1,25	0,109	0,80	0,070
97	B	1		B	WA	II	0,577	0	0,577	1,25	0,721	0,80	0,462
98	B	1		B	WA	II	0,077	0	0,077	1,25	0,096	0,80	0,062
99	B	1		I	GE	III	0,970	0	0,970	1,50	1,455	2,00	1,940
100	B	1		I	MI	I	0,064	0	0,064	1,00	0,064	0,50	0,032

lfd.	ABW	EB	Kanal-	Fla	Geb.	Z. d.	Fläche	Abzug	Nettofläche	NF	Nutzungs-	GFZ	Geschoss-
Nr.	ABW	Art	Art	Art	VG	ha	%	ha	ha	ha	ha	ha	ha
1	3	5	7	8	9	10	11	12	13	14	15	16	17
101	B	1		I	MI	II	0,235	0	0,235	1,25	0,294	0,80	0,188
102	B	1		I	MI	I	0,918	0	0,918	1,00	0,918	0,50	0,459
103	B	1		A	MI	II	0,950	0	0,950	1,25	1,188	0,80	0,760
104	B	1		I	MI	II	0,331	0	0,331	1,25	0,414	0,80	0,265
105	B	1		I	MI	I	0,262	0	0,262	1,00	0,262	0,50	0,131
106	B	1		I	MI	I	0,165	0	0,165	1,00	0,165	0,50	0,083
107	B	1		I	UB	II	3,527	0	3,527	0,50	1,764	0,20	0,705
108	B	1		I	UB	II	2,512	0	2,512	0,50	1,256	0,20	0,502
109	B	1		I	MI	I	0,129	0	0,129	1,00	0,129	0,50	0,065
110	B	1		I	MW	II	0,604	0	0,604	1,25	0,755	0,80	0,483
111	B	1		I	MW	II	0,725	0	0,725	1,25	0,906	0,80	0,580
112	B	1		I	WA	II	0,581	0	0,581	1,25	0,726	0,80	0,465
113	B	1		I	MW	II	0,554	0	0,554	1,25	0,693	0,80	0,443
114	B	1		I	WA	II	0,118	0	0,118	1,25	0,148	0,80	0,094
115	B	1		I	MW	II	1,460	0	1,460	1,25	1,825	0,80	1,168
116	B	1		I	MW	I	0,305	0	0,305	1,00	0,305	0,50	0,153
117	B	1		I	MW	II	1,100	0	1,100	1,25	1,375	0,80	0,880
118	B	1		I	MW	I	0,877	0	0,877	1,00	0,877	0,50	0,439
119	B	1		I	MW	I	0,610	0	0,610	1,00	0,610	0,50	0,305
120	B	1		I	MW	I	0,367	0	0,367	1,00	0,367	0,50	0,184
121	B	1		I	MW	I	0,124	0	0,124	1,00	0,124	0,50	0,062
122	B	1		A	MI	I	1,456	0	1,456	1,00	1,456	0,50	0,728

**Zusammenfassung Weier**

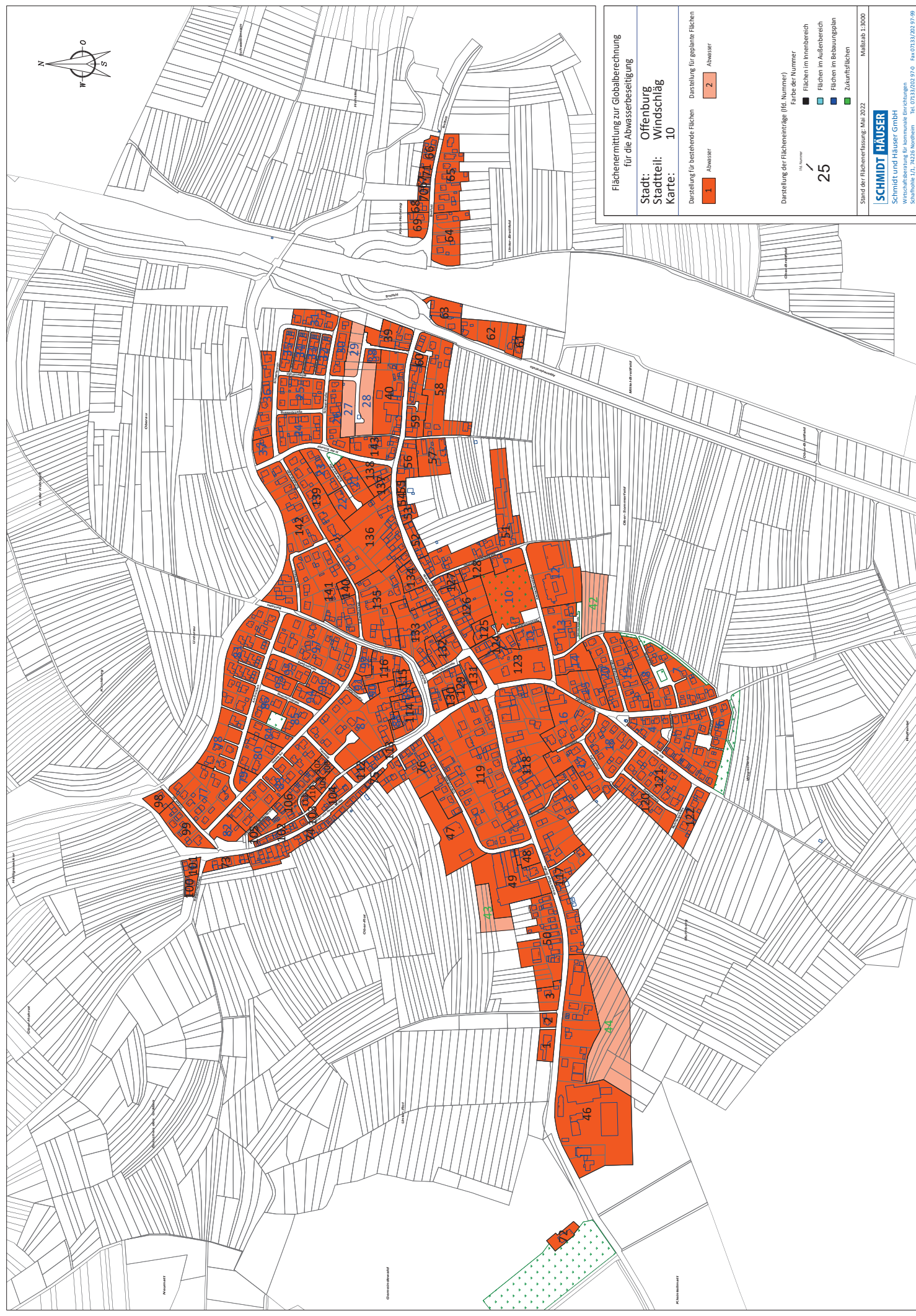
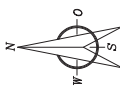
	<b>Abwasser- beseitigung Bestand</b>	<b>Abwasser- beseitigung Geplant</b>
Nettofläche in ha	41,616	6,400
Nutzfläche in ha	43,381	7,004
Geschossfläche in ha	25,095	3,926



# **Karte Nr.: 10**

Stadt Offenburg

Stadtteil/Gemarkung: Windschläg



Flächenermittlung zur Globaberechnung  
für die Abwasserbeseitigung

**Stadt: Offenburg**  
**Stadtteil: Windschlag**  
**Karte: 10**

Darstellung für bestehende Flächen    Darstellung für geplante Flächen

**1** Abwasser    **2** Abwasser

Darstellung der Flächeneinträge (lfd. Nummer)

10. Nummer

- Flächen im Innenbereich
- Flächen im Außenbereich
- Flächen im Bebauungsplan
- Zukunftsflächen

Maßstab 1:3000

**SCHMIDT HÄUSER**  
Wirtschaftsberatung für kommunale Einrichtungen  
Schulstraße 17, 76228 Nordheim    Tel. 0713/262-970    Fax 0713/262-97-99

lfd.	ABW	EB	Kanal-	Fla	Geb.	Z. d.	Fläche	Abzug	Nettofläche	NF	Nutzungs-	GFZ	Geschoss-
Nr.	ABW	Art	Art	Art	VG	ha	%	ha	ha	ha	ha	ha	
1	3	5	7	8	9	10	11	12	13	14	15	16	17
1	B	1		I	MI	II	0,166	0	0,166	1,25	0,208	0,80	0,133
2	B	1		I	MI	I	0,078	0	0,078	1,00	0,078	0,50	0,039
3	B	1		I	MI	I	0,177	0	0,177	1,00	0,177	0,50	0,089
4	B	1		B	WA	II	0,302	0	0,302	1,25	0,378	0,80	0,242
5	B	1		B	WA	II	0,869	0	0,869	1,25	1,086	0,80	0,695
6	B	1		B	WA	II	0,251	0	0,251	1,25	0,314	0,80	0,201
7	B	1		B	WA	II	0,530	0	0,530	1,25	0,663	0,80	0,424
8	B	1		B	WA	II	0,436	0	0,436	1,25	0,545	0,80	0,349
9	B	1		B	WA	II	0,192	0	0,192	1,25	0,240	0,80	0,154
10	B	1		B	UB	I	0,783	0	0,783	0,50	0,392	0,20	0,157
11	B	1		B	WA	II	0,214	0	0,214	1,25	0,268	0,80	0,171
12	B	1		B	WA	II	0,936	0	0,936	1,25	1,170	0,80	0,749
13	B	1		B	WA	II	0,438	0	0,438	1,25	0,548	0,80	0,350
14	B	1		B	WA	II	0,265	0	0,265	1,25	0,331	0,80	0,212
15	B	1		B	WA	II	0,419	0	0,419	1,25	0,524	0,80	0,335
16	B	1		B	WA	II	0,660	0	0,660	1,25	0,825	0,80	0,528
17	B	1		B	WA	II	0,540	0	0,540	1,25	0,675	0,80	0,432
18	B	1		B	WA	II	0,615	0	0,615	1,25	0,769	0,80	0,492
19	B	1		B	WA	II	0,542	0	0,542	1,25	0,678	0,80	0,434
20	B	1		B	WA	I	0,385	0	0,385	1,00	0,385	0,50	0,193
21	B	1		B	WA	II	0,273	0	0,273	1,25	0,341	0,60	0,164
22	B	1		B	WA	I	0,167	0	0,167	1,00	0,167	0,30	0,050
23	B	1		B	WA	I	0,274	0	0,274	1,00	0,274	0,40	0,110
24	B	1		B	WA	II	0,488	0	0,488	1,25	0,610	0,60	0,293
25	B	1		B	WA	I	0,489	0	0,489	1,00	0,489	0,40	0,196
26	B	1		B	WA	II	0,357	0	0,357	1,25	0,446	0,60	0,214
27	G	1		B	WA	II	0,250	0	0,250	1,25	0,313	0,60	0,150
28	G	1		B	WA	I	0,338	0	0,338	1,00	0,338	0,40	0,135
29	G	1		B	WA	II	0,233	0	0,233	1,25	0,291	0,60	0,140
30	B	1		B	WA	II	0,255	0	0,255	1,25	0,319	0,60	0,153
31	B	1		B	WA	I	0,255	0	0,255	1,00	0,255	0,40	0,102
32	B	1		B	WA	I	0,134	0	0,134	1,00	0,134	0,50	0,067
33	B	1		B	WA	I	0,137	0	0,137	1,00	0,137	0,50	0,069
34	B	1		B	WA	I	0,147	0	0,147	1,00	0,147	0,50	0,074
35	B	1		B	WA	I	0,168	0	0,168	1,00	0,168	0,50	0,084
36	B	1		B	WA	I	0,374	0	0,374	1,00	0,374	0,40	0,150
37	B	1		B	WA	I	0,150	0	0,150	1,00	0,150	0,30	0,045
38	B	1		B	WA	I	0,074	0	0,074	1,00	0,074	0,50	0,037
39	B	1		I	MI	II	0,329	0	0,329	1,25	0,411	0,80	0,263
40	B	1		I	MI	II	0,782	0	0,782	1,25	0,978	0,80	0,626
42	G	1		Z	WA	II	0,492	17,5	0,406	1,25	0,508	0,80	0,325
43	G	1		Z	GE	II	0,298	20	0,238	1,25	0,298	1,60	0,381
44	G	1		Z	GE	II	1,491	20	1,193	1,25	1,491	1,60	1,909
46	B	1		I	GE	II	3,206	0	3,206	1,25	4,008	1,60	5,130
47	B	1		I	MI	I	0,724	0	0,724	1,00	0,724	0,50	0,362
48	B	1		I	MI	II	0,141	0	0,141	1,25	0,176	0,80	0,113
49	B	1		I	GE	III	1,004	0	1,004	1,50	1,506	2,00	2,008
50	B	1		I	MI	II	0,924	0	0,924	1,25	1,155	0,80	0,739
51	B	1		I	MI	I	1,090	0	1,090	1,00	1,090	0,50	0,545
52	B	1		I	MI	II	0,129	0	0,129	1,25	0,161	0,80	0,103

lfd.	ABW	EB	Kanal-	Fla	Geb.	Z. d.	Fläche	Abzug	Nettofläche	NF	Nutzungs-	GFZ	Geschoss-
Nr.	ABW	Art	Art	Art	VG	ha	%	ha	ha	ha	ha	ha	ha
1	3	5	7	8	9	10	11	12	13	14	15	16	17
53	B	1		I	MI	I	0,091	0	0,091	1,00	0,091	0,50	0,046
54	B	1		I	MI	II	0,040	0	0,040	1,25	0,050	0,80	0,032
55	B	1		I	MI	I	0,035	0	0,035	1,00	0,035	0,50	0,018
56	B	1		I	MI	II	0,233	0	0,233	1,25	0,291	0,80	0,186
57	B	1		I	MI	I	0,371	0	0,371	1,00	0,371	0,50	0,186
58	B	1		I	MI	I	0,861	0	0,861	1,00	0,861	0,50	0,431
59	B	1		I	MI	II	0,393	0	0,393	1,25	0,491	0,80	0,314
60	B	1		I	MI	I	0,061	0	0,061	1,00	0,061	0,50	0,031
61	B	1		I	MI	I	0,096	0	0,096	1,00	0,096	0,50	0,048
62	B	1		I	MI	II	0,438	0	0,438	1,25	0,548	0,80	0,350
63	B	1		I	MI	I	0,294	0	0,294	1,00	0,294	0,50	0,147
64	B	1		I	MI	I	0,507	0	0,507	1,00	0,507	0,50	0,254
65	B	1		I	MI	II	0,615	0	0,615	1,25	0,769	0,80	0,492
66	B	1		I	MI	II	0,139	0	0,139	1,25	0,174	0,80	0,111
67	B	1		I	MI	II	0,034	0	0,034	1,25	0,043	0,80	0,027
68	B	1		I	MI	II	0,087	0	0,087	1,25	0,109	0,80	0,070
69	B	1		I	MI	I	0,164	0	0,164	1,00	0,164	0,50	0,082
70	B	1		I	MI	I	0,054	0	0,054	1,00	0,054	0,50	0,027
71	B	1		I	MI	I	0,036	0	0,036	1,00	0,036	0,50	0,018
72	B	1		I	MI	I	0,125	0	0,125	1,00	0,125	0,50	0,063
73	B	1		I	MI	I	0,155	0	0,155	1,00	0,155	0,50	0,078
74	B	1		I	MI	II	0,533	0	0,533	1,25	0,666	0,80	0,426
75	B	1		I	MI	I	0,040	0	0,040	1,00	0,040	0,50	0,020
76	B	1		I	MI	II	0,871	0	0,871	1,25	1,089	0,80	0,697
77	B	1		B	WA	I	0,842	0	0,842	1,00	0,842	0,30	0,253
78	B	1		B	WA	I	0,536	0	0,536	1,00	0,536	0,40	0,214
79	B	1		B	WR	I	0,119	0	0,119	1,00	0,119	0,30	0,036
80	B	1		B	WR	I	0,353	0	0,353	1,00	0,353	0,40	0,141
81	B	1		B	WA	I	1,083	0	1,083	1,00	1,083	0,40	0,433
82	B	1		B	WA	II	0,188	0	0,188	1,25	0,235	0,20	0,038
83	B	1		B	WA	I	0,943	0	0,943	1,00	0,943	0,40	0,377
84	B	1		B	WA	I	0,194	0	0,194	1,00	0,194	0,30	0,058
85	B	1		B	WR	I	0,217	0	0,217	1,00	0,217	0,40	0,087
86	B	1		B	WR	I	0,227	0	0,227	1,00	0,227	0,40	0,091
87	B	1		B	WA	I	1,470	0	1,470	1,00	1,470	0,30	0,441
88	B	1		B	WA	II	0,047	0	0,047	1,25	0,059	0,80	0,038
89	B	1		B	WA	II	0,056	0	0,056	1,25	0,070	0,40	0,022
90	B	1		B	WA	I	0,051	0	0,051	1,00	0,051	0,50	0,026
91	B	1		B	WA	I	0,077	0	0,077	1,00	0,077	0,30	0,023
92	B	1		B	WA	I	0,122	0	0,122	1,00	0,122	0,40	0,049
93	B	1		B	WR	II	0,184	0	0,184	1,25	0,230	0,40	0,074
94	B	1		B	WR	II	0,172	0	0,172	1,25	0,215	0,40	0,069
95	B	1		B	WR	II	0,222	0	0,222	1,25	0,278	0,60	0,133
96	B	1		B	WR	II	0,162	0	0,162	1,25	0,203	0,60	0,097
97	B	1		B	WR	I	1,031	0	1,031	1,00	1,031	0,40	0,412
98	B	1		I	MW	II	0,130	0	0,130	1,25	0,163	0,80	0,104
99	B	1		I	MW	I	0,357	0	0,357	1,00	0,357	0,50	0,179
100	B	1		I	MW	II	0,080	0	0,080	1,25	0,100	0,80	0,064
101	B	1		I	MW	I	0,089	0	0,089	1,00	0,089	0,50	0,045
102	B	1		I	MW	I	0,149	0	0,149	1,00	0,149	0,50	0,075

lfd.	ABW	EB	Kanal-	Fla	Geb.	Z. d.	Fläche	Abzug	Nettofläche	NF	Nutzungs-	GFZ	Geschoss-
Nr.	ABW	Art	Art	Art	VG	ha	%	ha	ha	ha	ha	ha	
1	3	5	7	8	9	10	11	12	13	14	15	16	17
103	B	1		I	MW	II	0,028	0	0,028	1,25	0,035	0,80	0,022
104	B	1		I	MW	I	0,191	0	0,191	1,00	0,191	0,50	0,096
105	B	1		I	MW	I	0,033	0	0,033	1,00	0,033	0,50	0,017
106	B	1		I	MW	II	0,424	0	0,424	1,25	0,530	0,80	0,339
107	B	1		I	MW	I	0,047	0	0,047	1,00	0,047	0,50	0,024
108	B	1		I	MW	II	0,053	0	0,053	1,25	0,066	0,80	0,042
109	B	1		I	MW	I	0,085	0	0,085	1,00	0,085	0,50	0,043
110	B	1		I	MW	II	0,047	0	0,047	1,25	0,059	0,80	0,038
111	B	1		I	MW	I	0,053	0	0,053	1,00	0,053	0,50	0,027
112	B	1		I	MW	II	0,172	0	0,172	1,25	0,215	0,80	0,138
113	B	1		I	MW	I	0,036	0	0,036	1,00	0,036	0,50	0,018
114	B	1		I	MW	II	0,325	0	0,325	1,25	0,406	0,80	0,260
115	B	1		I	MW	II	0,084	0	0,084	1,25	0,105	0,80	0,067
116	B	1		I	MW	I	0,305	0	0,305	1,00	0,305	0,50	0,153
117	B	1		I	MW	II	0,537	0	0,537	1,25	0,671	0,80	0,430
118	B	1		I	MW	II	2,713	0	2,713	1,25	3,391	0,80	2,170
119	B	1		I	MW	II	2,659	0	2,659	1,25	3,324	0,80	2,127
120	B	1		I	WA	I	0,376	0	0,376	1,00	0,376	0,50	0,188
121	B	1		I	WA	I	0,693	0	0,693	1,00	0,693	0,50	0,347
122	B	1		I	WA	I	0,303	0	0,303	1,00	0,303	0,50	0,152
123	B	1		I	MW	II	0,688	0	0,688	1,25	0,860	0,80	0,550
124	B	1		I	MW	I	0,209	0	0,209	1,00	0,209	0,50	0,105
125	B	1		I	MW	I	0,146	0	0,146	1,00	0,146	0,50	0,073
126	B	1		I	MW	II	0,634	0	0,634	1,25	0,793	0,80	0,507
127	B	1		I	MW	I	0,141	0	0,141	1,00	0,141	0,50	0,071
128	B	1		I	MW	II	0,148	0	0,148	1,25	0,185	0,80	0,118
129	B	1		I	MW	II	0,378	0	0,378	1,25	0,473	0,80	0,302
130	B	1		I	MW	I	0,069	0	0,069	1,00	0,069	0,50	0,035
131	B	1		I	MW	III	0,171	0	0,171	1,50	0,257	1,00	0,171
132	B	1		I	MW	II	0,276	0	0,276	1,25	0,345	0,80	0,221
133	B	1		I	MW	I	0,792	0	0,792	1,00	0,792	0,50	0,396
134	B	1		I	MW	I	0,174	0	0,174	1,00	0,174	0,50	0,087
135	B	1		I	MW	II	1,149	0	1,149	1,25	1,436	0,80	0,919
136	B	1		I	MW	I	1,332	0	1,332	1,00	1,332	0,50	0,666
137	B	1		I	MW	I	0,084	0	0,084	1,00	0,084	0,50	0,042
138	B	1		I	MW	II	0,203	0	0,203	1,25	0,254	0,80	0,162
139	B	1		I	MW	II	0,657	0	0,657	1,25	0,821	0,80	0,526
140	B	1		I	MW	II	0,082	0	0,082	1,25	0,103	0,80	0,066
141	B	1		I	MW	I	1,183	0	1,183	1,00	1,183	0,50	0,592
142	B	1		I	MW	I	1,129	0	1,129	1,00	1,129	0,50	0,565
143	B	1		I	MW	I	0,328	0	0,328	1,00	0,328	0,50	0,164

**Zusammenfassung Windschlag**

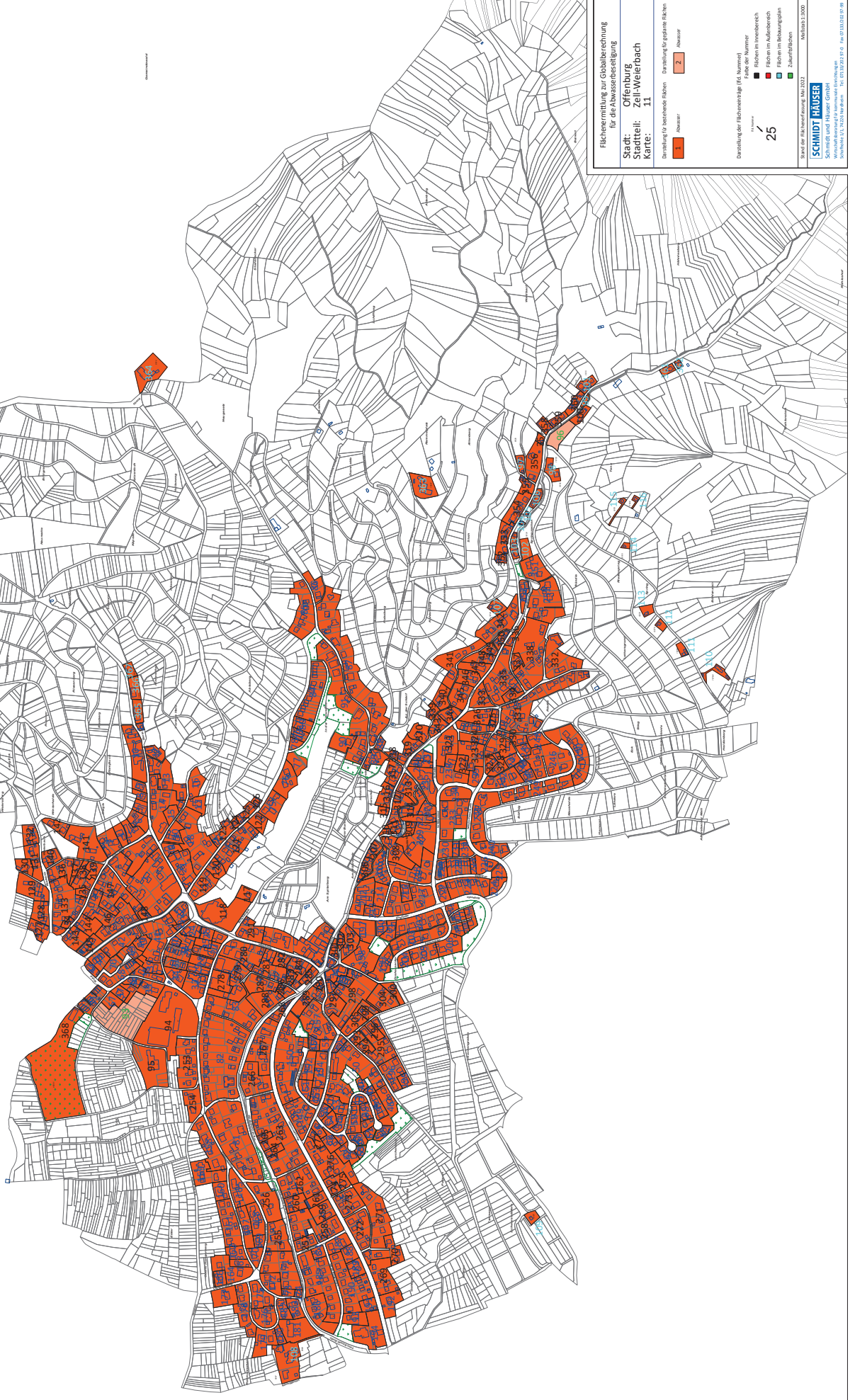
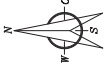
	<b>Abwasser- beseitigung Bestand</b>	<b>Abwasser- beseitigung Geplant</b>
Nettofläche in ha	55,380	2,658
Nutzfläche in ha	63,119	3,239
Geschossfläche in ha	38,845	3,040

# **Karte Nr.: 11**

Stadt Offenburg

Stadtteil/Gemarkung: Zell-Weierbach





**Flächenermittlung zur Globalberechnung für die Abwasserentgelteigung**

**Stadt:** Offenburg  
**Stadtteil:** Zell-Weierbach  
**Karte:** 11

Darstellung für bestehende Flächen    Darstellung für geplante Flächen

Abwasser    Abwasser

Darstellung der Flächenentgelte (Ed. Nummer)

- Fläche des Nummer
- Flächen im Einzerebereich
- Flächen im Außenbereich
- Flächen im Abwasserbereich
- Zuständigkeiten

25

Stand der Abwasserentgelte: 01.01.2022    Maßstab 1:1000

**SCHMIDT HAUSER**  
Schmidt und Hauser GmbH  
Kornstraße 13, 34123 Hannover    Tel. 051 31 92 37 14    Fax 051 31 92 37 10

lfd.	ABW	EB	Kanal-	Fla	Geb.	Z. d.	Fläche	Abzug	Nettofläche	NF	Nutzungs-	GFZ	Geschoss-
Nr.	ABW	Art	Art	Art	VG	ha	%	ha	ha	ha	ha	ha	ha
1	3	5	7	8	9	10	11	12	13	14	15	16	17
1	B	1		B	MD	II	1,300	0	1,300	1,25	1,625	0,80	1,040
2	B	1		B	MD	I	0,356	0	0,356	1,00	0,356	0,50	0,178
3	B	1		B	MD	II	0,218	0	0,218	1,25	0,273	0,80	0,174
4	B	1		B	MD	I	0,101	0	0,101	1,00	0,101	0,50	0,051
5	B	1		B	MD	II	0,147	0	0,147	1,25	0,184	0,80	0,118
6	B	1		B	MD	I	0,148	0	0,148	1,00	0,148	0,50	0,074
7	B	1		B	MD	II	0,088	0	0,088	1,25	0,110	0,80	0,070
8	B	1		B	MD	I	0,060	0	0,060	1,00	0,060	0,50	0,030
9	B	1		B	MD	II	0,066	0	0,066	1,25	0,083	0,80	0,053
10	B	1		B	MD	II	0,398	0	0,398	1,25	0,498	0,80	0,318
11	B	1		B	MD	I	0,022	0	0,022	1,00	0,022	0,50	0,011
12	B	1		B	MD	II	0,108	0	0,108	1,25	0,135	0,80	0,086
13	B	1		B	MD	II	0,373	0	0,373	1,25	0,466	0,80	0,298
14	B	1		B	MD	I	0,543	0	0,543	1,00	0,543	0,50	0,272
15	B	1		B	MD	I	0,096	0	0,096	1,00	0,096	0,50	0,048
16	B	1		B	MD	I	0,179	0	0,179	1,00	0,179	0,50	0,090
17	B	1		B	MD	II	0,133	0	0,133	1,25	0,166	0,80	0,106
18	B	1		B	MD	I	0,695	0	0,695	1,00	0,695	0,50	0,348
19	B	1		B	MD	I	0,090	0	0,090	1,00	0,090	0,50	0,045
20	B	1		B	MD	II	0,142	0	0,142	1,25	0,178	0,80	0,114
21	B	1		B	MD	II	0,324	0	0,324	1,25	0,405	0,80	0,259
22	B	1		B	MD	II	0,151	0	0,151	1,25	0,189	0,80	0,121
23	B	1		B	MI	I	0,031	0	0,031	1,00	0,031	0,50	0,016
24	B	1		B	MI	I	0,115	0	0,115	1,00	0,115	0,50	0,058
25	B	1		B	MI	I	0,132	0	0,132	1,00	0,132	0,50	0,066
26	B	1		B	MI	II	0,076	0	0,076	1,25	0,095	0,80	0,061
27	B	1		B	MI	II	0,136	0	0,136	1,25	0,170	0,80	0,109
28	B	1		B	MI	I	0,109	0	0,109	1,00	0,109	0,50	0,055
29	B	1		B	MI	II	0,091	0	0,091	1,25	0,114	0,80	0,073
30	B	1		B	WA	II	0,043	0	0,043	1,25	0,054	0,80	0,034
31	B	1		B	WA	II	0,109	0	0,109	1,25	0,136	0,80	0,087
32	B	1		B	WA	II	0,257	0	0,257	1,25	0,321	0,80	0,206
33	B	1		B	WA	I	0,292	0	0,292	1,00	0,292	0,50	0,146
34	B	1		B	WA	I	0,147	0	0,147	1,00	0,147	0,50	0,074
35	B	1		B	WA	I	0,235	0	0,235	1,00	0,235	0,50	0,118
36	B	1		B	WA	II	0,067	0	0,067	1,25	0,084	0,80	0,054
37	B	1		B	WA	II	0,084	0	0,084	1,25	0,105	0,80	0,067
38	B	1		B	WA	I	0,140	0	0,140	1,00	0,140	0,50	0,070
39	B	1		B	WA	II	0,122	0	0,122	1,25	0,153	0,80	0,098
40	B	1		B	WA	II	0,094	0	0,094	1,25	0,118	0,80	0,075
41	B	1		B	WA	I	0,516	0	0,516	1,00	0,516	0,50	0,258
42	B	1		B	WA	I	0,267	0	0,267	1,00	0,267	0,50	0,134
43	B	1		B	WA	II	0,135	0	0,135	1,25	0,169	0,80	0,108
44	B	1		B	WA	I	0,064	0	0,064	1,00	0,064	0,50	0,032
45	B	1		B	WA	I	0,092	0	0,092	1,00	0,092	0,50	0,046
46	B	1		B	WA	I	0,237	0	0,237	1,00	0,237	0,50	0,119
47	B	1		B	WA	I	0,135	0	0,135	1,00	0,135	0,50	0,068
48	B	1		B	WA	I	0,036	0	0,036	1,00	0,036	0,50	0,018
49	B	1		B	WA	I	0,056	0	0,056	1,00	0,056	0,50	0,028
50	B	1		B	WA	II	0,581	0	0,581	1,25	0,726	0,80	0,465

lfd.	ABW	EB	Kanal-	Fla	Geb.	Z. d.	Fläche	Abzug	Nettofläche	NF	Nutzungs-	GFZ	Geschoss-
Nr.	ABW	Art	Art	Art	VG	ha	%	ha	ha	ha	ha	ha	
1	3	5	7	8	9	10	11	12	13	14	15	16	17
51	B	1		B	WA	II	0,064	0	0,064	1,25	0,080	0,80	0,051
52	B	1		B	WA	I	0,257	0	0,257	1,00	0,257	0,50	0,129
53	B	1		B	WA	I	0,155	0	0,155	1,00	0,155	0,50	0,078
54	B	1		B	WA	I	0,088	0	0,088	1,00	0,088	0,50	0,044
55	B	1		B	WA	I	0,070	0	0,070	1,00	0,070	0,50	0,035
56	B	1		B	WA	I	0,092	0	0,092	1,00	0,092	0,50	0,046
57	B	1		B	WA	I	0,063	0	0,063	1,00	0,063	0,50	0,032
58	B	1		B	WA	I	0,096	0	0,096	1,00	0,096	0,50	0,048
59	B	1		B	WA	I	0,168	0	0,168	1,00	0,168	0,50	0,084
60	B	1		B	WA	I	0,163	0	0,163	1,00	0,163	0,50	0,082
61	B	1		B	WA	I	0,055	0	0,055	1,00	0,055	0,50	0,028
62	B	1		B	WA	I	0,148	0	0,148	1,00	0,148	0,50	0,074
63	B	1		B	WA	I	0,050	0	0,050	1,00	0,050	0,50	0,025
64	B	1		B	WA	I	0,043	0	0,043	1,00	0,043	0,50	0,022
65	B	1		B	WA	I	0,069	0	0,069	1,00	0,069	0,50	0,035
66	B	1		B	WA	II	0,123	0	0,123	1,25	0,154	0,80	0,098
67	B	1		B	WA	II	0,104	0	0,104	1,25	0,130	0,80	0,083
68	B	1		B	WA	II	0,218	0	0,218	1,25	0,273	0,80	0,174
69	B	1		B	WA	II	0,117	0	0,117	1,25	0,146	0,80	0,094
70	B	1		B	WA	II	0,096	0	0,096	1,25	0,120	0,80	0,077
71	B	1		B	WA	II	0,199	0	0,199	1,25	0,249	0,80	0,159
72	B	1		B	WA	II	0,032	0	0,032	1,25	0,040	1,00	0,032
73	B	1		B	WA	II	0,074	0	0,074	1,25	0,093	0,80	0,059
74	B	1		B	WA	III	0,126	0	0,126	1,50	0,189	1,20	0,151
75	B	1		B	WA	I	0,238	0	0,238	1,00	0,238	0,50	0,119
76	B	1		B	MD	I	0,257	0	0,257	1,00	0,257	0,30	0,077
77	B	1		B	WA	I	0,149	0	0,149	1,00	0,149	0,30	0,045
78	B	1		B	WA	I	0,059	0	0,059	1,00	0,059	0,50	0,030
79	B	1		B	WA	II	0,087	0	0,087	1,25	0,109	0,80	0,070
80	B	1		B	WA	II	0,115	0	0,115	1,25	0,144	0,50	0,058
81	B	1		B	WA	II	1,249	0	1,249	1,25	1,561	0,80	0,999
82	B	1		B	WA	II	1,688	0	1,688	1,25	2,110	0,80	1,350
83	B	1		B	WA	II	0,579	0	0,579	1,25	0,724	0,80	0,463
84	B	1		B	WA	II	0,493	0	0,493	1,25	0,616	0,80	0,394
85	B	1		B	WA	II	0,495	0	0,495	1,25	0,619	0,80	0,396
86	B	1		B	WA	II	0,170	0	0,170	1,25	0,213	0,80	0,136
87	B	1		B	WA	II	1,402	0	1,402	1,25	1,753	0,80	1,122
88	B	1		B	WA	II	0,047	0	0,047	1,25	0,059	0,80	0,038
89	B	1		B	WA	II	0,153	0	0,153	1,25	0,191	0,80	0,122
90	B	1		B	WA	II	0,182	0	0,182	1,25	0,228	0,80	0,146
91	B	1		B	WA	II	1,014	0	1,014	1,25	1,268	0,80	0,811
93	G	1		Z	MI	II	0,824	17,5	0,680	1,25	0,850	0,80	0,544
94	B	1		I	MI	II	1,342	0	1,342	1,25	1,678	0,80	1,074
95	B	1		I	MI	I	0,569	0	0,569	1,00	0,569	0,50	0,285
96	G	1		Z	WA	II	0,185	17,5	0,153	1,25	0,191	0,80	0,122
97	B	1		A	MI	II	0,061	0	0,061	1,25	0,076	0,80	0,049
98	B	1		A	MI	I	0,116	0	0,116	1,00	0,116	0,50	0,058
99	B	1		A	MI	II	0,024	0	0,024	1,25	0,030	0,80	0,019
100	B	1		I	MI	I	0,086	0	0,086	1,00	0,086	0,50	0,043
101	B	1		A	MI	II	0,098	0	0,098	1,25	0,123	0,80	0,078

lfd.	ABW	EB	Kanal-	Fla	Geb.	Z. d.	Fläche	Abzug	Nettofläche	NF	Nutzungs-	GFZ	Geschoss-
Nr.	ABW	Art	Art	Art	VG	ha	%	ha	ha	ha	ha	ha	ha
1	3	5	7	8	9	10	11	12	13	14	15	16	17
102	B	1		A	MI	I	0,097	0	0,097	1,00	0,097	0,50	0,049
103	B	1		A	MI	I	0,085	0	0,085	1,00	0,085	0,50	0,043
104	B	1		A	MI	I	0,010	0	0,010	1,00	0,010	0,50	0,005
105	B	1		A	MI	I	0,010	0	0,010	1,00	0,010	0,50	0,005
106	B	1		A	MI	I	0,070	0	0,070	1,00	0,070	0,50	0,035
107	B	1		A	MI	I	0,093	0	0,093	1,00	0,093	0,50	0,047
108	B	1		A	MI	II	0,442	0	0,442	1,25	0,553	0,80	0,354
109	B	1		A	MI	II	0,063	0	0,063	1,25	0,079	0,80	0,050
110	B	1		A	MI	II	0,075	0	0,075	1,25	0,094	0,80	0,060
111	B	1		A	MI	II	0,049	0	0,049	1,25	0,061	0,80	0,039
112	B	1		A	MI	II	0,040	0	0,040	1,25	0,050	0,80	0,032
113	B	1		A	MI	II	0,061	0	0,061	1,25	0,076	0,80	0,049
114	B	1		A	MI	II	0,022	0	0,022	1,25	0,028	0,80	0,018
115	B	1		A	MI	II	0,033	0	0,033	1,25	0,041	0,80	0,026
116	B	1		A	MI	II	0,021	0	0,021	1,25	0,026	0,80	0,017
117	B	1		I	MW	I	0,114	0	0,114	1,00	0,114	0,50	0,057
118	B	1		I	MW	II	0,559	0	0,559	1,25	0,699	0,80	0,447
119	B	1		I	MW	II	0,240	0	0,240	1,25	0,300	0,80	0,192
120	B	1		I	MW	I	0,123	0	0,123	1,00	0,123	0,50	0,062
121	B	1		I	MW	II	0,451	0	0,451	1,25	0,564	0,80	0,361
122	B	1		I	MW	I	0,124	0	0,124	1,00	0,124	0,50	0,062
123	B	1		I	MW	II	0,166	0	0,166	1,25	0,208	0,80	0,133
124	B	1		I	MW	I	0,031	0	0,031	1,00	0,031	0,50	0,016
125	B	1		I	MW	II	0,107	0	0,107	1,25	0,134	0,80	0,086
126	B	1		I	MW	I	0,033	0	0,033	1,00	0,033	0,50	0,017
127	B	1		I	MW	I	0,154	0	0,154	1,00	0,154	0,50	0,077
128	B	1		I	MW	II	0,178	0	0,178	1,25	0,223	0,80	0,142
129	B	1		I	MW	I	0,302	0	0,302	1,00	0,302	0,50	0,151
130	B	1		I	MW	II	0,113	0	0,113	1,25	0,141	0,80	0,090
131	B	1		I	MW	I	0,205	0	0,205	1,00	0,205	0,50	0,103
132	B	1		I	MW	II	0,150	0	0,150	1,25	0,188	0,80	0,120
133	B	1		I	MW	I	0,618	0	0,618	1,00	0,618	0,50	0,309
134	B	1		I	MW	II	0,042	0	0,042	1,25	0,053	0,80	0,034
135	B	1		I	MW	II	0,053	0	0,053	1,25	0,066	0,80	0,042
136	B	1		I	MW	I	0,209	0	0,209	1,00	0,209	0,50	0,105
137	B	1		I	MW	II	0,072	0	0,072	1,25	0,090	0,80	0,058
138	B	1		I	MW	I	0,180	0	0,180	1,00	0,180	0,50	0,090
139	B	1		I	MW	II	0,105	0	0,105	1,25	0,131	0,80	0,084
140	B	1		I	MW	II	0,133	0	0,133	1,25	0,166	0,80	0,106
141	B	1		I	MW	I	0,485	0	0,485	1,00	0,485	0,50	0,243
142	B	1		I	MW	II	0,125	0	0,125	1,25	0,156	0,80	0,100
143	B	1		I	MW	I	0,195	0	0,195	1,00	0,195	0,50	0,098
144	B	1		I	MW	II	0,182	0	0,182	1,25	0,228	0,80	0,146
145	B	1		I	MW	II	0,133	0	0,133	1,25	0,166	0,80	0,106
146	B	1		I	MW	I	0,647	0	0,647	1,00	0,647	0,50	0,324
147	B	1		I	MW	II	0,546	0	0,546	1,25	0,683	0,80	0,437
148	B	1		I	MW	I	0,048	0	0,048	1,00	0,048	0,50	0,024
149	B	1		B	WA	I	0,375	0	0,375	1,00	0,375	0,50	0,188
150	B	1		B	WA	II	0,944	0	0,944	1,25	1,180	0,80	0,755
151	B	1		B	WA	II	0,110	0	0,110	1,25	0,138	0,60	0,066



lfd.	ABW	EB	Kanal-	Fla	Geb.	Z. d.	Fläche	Abzug	Nettofläche	NF	Nutzungs-	GFZ	Geschoss-
Nr.	ABW	Art	Art	Art	VG	ha	%	ha	ha	ha	ha	ha	ha
1	3	5	7	8	9	10	11	12	13	14	15	16	17
152	B	1		B	WA	II	0,168	0	0,168	1,25	0,210	0,80	0,134
153	B	1		B	WA	I	0,094	0	0,094	1,00	0,094	0,50	0,047
154	B	1		B	WA	I	0,220	0	0,220	1,00	0,220	0,50	0,110
155	B	1		B	WA	I	0,063	0	0,063	1,00	0,063	0,50	0,032
156	B	1		B	WA	II	0,069	0	0,069	1,25	0,086	0,80	0,055
157	B	1		B	WA	I	0,448	0	0,448	1,00	0,448	0,50	0,224
158	B	1		B	WR	I	0,405	0	0,405	1,00	0,405	0,30	0,122
159	B	1		B	WR	I	0,301	0	0,301	1,00	0,301	0,40	0,120
160	B	1		B	WR	I	0,133	0	0,133	1,00	0,133	0,30	0,040
161	B	1		B	WR	I	0,398	0	0,398	1,00	0,398	0,40	0,159
162	B	1		B	WR	I	0,118	0	0,118	1,00	0,118	0,30	0,035
163	B	1		B	WR	I	0,076	0	0,076	1,00	0,076	0,40	0,030
164	B	1		B	WR	I	0,330	0	0,330	1,00	0,330	0,30	0,099
165	B	1		B	WR	I	0,274	0	0,274	1,00	0,274	0,30	0,082
166	B	1		B	WR	I	0,088	0	0,088	1,00	0,088	0,40	0,035
167	B	1		B	WR	I	0,210	0	0,210	1,00	0,210	0,40	0,084
168	B	1		B	WR	II	0,209	0	0,209	1,25	0,261	0,40	0,084
169	B	1		B	WR	II	0,066	0	0,066	1,25	0,083	0,60	0,040
170	B	1		B	WR	II	0,110	0	0,110	1,25	0,138	0,40	0,044
171	B	1		B	WR	I	0,515	0	0,515	1,00	0,515	0,30	0,155
172	B	1		B	WR	II	0,187	0	0,187	1,25	0,234	0,40	0,075
173	B	1		B	WR	I	0,048	0	0,048	1,00	0,048	0,50	0,024
174	B	1		B	WR	I	0,030	0	0,030	1,00	0,030	0,40	0,012
175	B	1		B	WR	I	0,232	0	0,232	1,00	0,232	0,40	0,093
176	B	1		B	WR	I	0,220	0	0,220	1,00	0,220	0,30	0,066
177	B	1		B	WR	I	0,222	0	0,222	1,00	0,222	0,30	0,067
178	B	1		B	WR	I	0,339	0	0,339	1,00	0,339	0,40	0,136
179	B	1		B	WR	I	0,247	0	0,247	1,00	0,247	0,30	0,074
180	B	1		B	WR	I	0,068	0	0,068	1,00	0,068	0,40	0,027
181	B	1		B	WR	I	0,344	0	0,344	1,00	0,344	0,30	0,103
182	B	1		B	WR	I	0,121	0	0,121	1,00	0,121	0,40	0,048
183	B	1		B	WR	II	0,130	0	0,130	1,25	0,163	0,60	0,078
184	B	1		B	WR	II	0,073	0	0,073	1,25	0,091	0,50	0,037
185	B	1		B	WR	II	0,809	0	0,809	1,25	1,011	0,60	0,485
186	B	1		B	WR	I	0,341	0	0,341	1,00	0,341	0,30	0,102
187	B	1		B	WR	II	0,164	0	0,164	1,25	0,205	0,50	0,082
188	B	1		B	WR	I	0,110	0	0,110	1,00	0,110	0,30	0,033
189	B	1		B	WR	II	0,127	0	0,127	1,25	0,159	0,40	0,051
190	B	1		B	WR	II	0,657	0	0,657	1,25	0,821	0,60	0,394
191	B	1		B	WR	II	0,100	0	0,100	1,25	0,125	0,50	0,050
192	B	1		B	WA	I	0,206	0	0,206	1,00	0,206	0,30	0,062
193	B	1		B	WR	II	0,151	0	0,151	1,25	0,189	0,40	0,060
194	B	1		B	MW	II	0,427	0	0,427	1,25	0,534	0,60	0,256
195	B	1		B	WA	I	0,071	0	0,071	1,00	0,071	0,40	0,028
196	B	1		B	WA	I	0,264	0	0,264	1,00	0,264	0,50	0,132
197	B	1		B	WA	I	0,242	0	0,242	1,00	0,242	0,40	0,097
198	B	1		B	WA	II	0,343	0	0,343	1,25	0,429	0,40	0,137
199	B	1		B	WA	II	0,219	0	0,219	1,25	0,274	0,50	0,110
200	B	1		B	WA	II	0,071	0	0,071	1,25	0,089	0,60	0,043
201	B	1		B	WA	II	0,108	0	0,108	1,25	0,135	0,40	0,043

lfd.	ABW	EB	Kanal-	Fla	Geb.	Z. d.	Fläche	Abzug	Nettofläche	NF	Nutzungs-	GFZ	Geschoss-
Nr.	ABW	Art	Art	Art	VG	ha	%	ha	ha	ha	ha	ha	ha
1	3	5	7	8	9	10	11	12	13	14	15	16	17
202	B	1		B	WA	II	0,384	0	0,384	1,25	0,480	0,60	0,230
203	B	1		B	WA	II	0,369	0	0,369	1,25	0,461	0,50	0,185
204	B	1		B	WA	II	0,093	0	0,093	1,25	0,116	0,30	0,028
205	B	1		B	WA	II	0,212	0	0,212	1,25	0,265	0,40	0,085
206	B	1		B	WA	II	0,217	0	0,217	1,25	0,271	0,30	0,065
207	B	1		B	WA	I	0,071	0	0,071	1,00	0,071	0,40	0,028
208	B	1		B	WA	I	0,031	0	0,031	1,00	0,031	0,50	0,016
209	B	1		B	WA	I	0,098	0	0,098	1,00	0,098	0,40	0,039
210	B	1		B	WA	I	0,074	0	0,074	1,00	0,074	0,50	0,037
211	B	1		B	WA	II	0,055	0	0,055	1,25	0,069	0,60	0,033
212	B	1		B	WA	I	0,321	0	0,321	1,00	0,321	0,30	0,096
213	B	1		B	WA	I	0,090	0	0,090	1,00	0,090	0,40	0,036
214	B	1		B	WA	II	0,143	0	0,143	1,25	0,179	0,50	0,072
215	B	1		B	WA	II	0,235	0	0,235	1,25	0,294	0,80	0,188
216	B	1		B	WA	II	0,095	0	0,095	1,25	0,119	0,40	0,038
217	B	1		B	WA	II	0,568	0	0,568	1,25	0,710	0,60	0,341
218	B	1		B	WA	II	0,421	0	0,421	1,25	0,526	0,60	0,253
219	B	1		B	WA	II	0,508	0	0,508	1,25	0,635	0,40	0,203
220	B	1		B	WA	II	0,118	0	0,118	1,25	0,148	0,60	0,071
221	B	1		B	WA	II	0,090	0	0,090	1,25	0,113	0,40	0,036
222	B	1		B	WA	II	0,106	0	0,106	1,25	0,133	0,40	0,042
223	B	1		B	WA	II	0,385	0	0,385	1,25	0,481	0,60	0,231
224	B	1		B	WA	II	0,101	0	0,101	1,25	0,126	0,40	0,040
225	B	1		B	WA	II	0,076	0	0,076	1,25	0,095	0,60	0,046
226	B	1		B	WA	II	0,141	0	0,141	1,25	0,176	0,80	0,113
227	B	1		B	WA	II	0,047	0	0,047	1,25	0,059	0,60	0,028
228	B	1		B	WA	II	0,199	0	0,199	1,25	0,249	0,80	0,159
229	B	1		B	WA	II	0,105	0	0,105	1,25	0,131	0,60	0,063
230	B	1		B	WA	II	0,115	0	0,115	1,25	0,144	0,60	0,069
231	B	1		B	WA	II	0,051	0	0,051	1,25	0,064	0,80	0,041
232	B	1		B	WA	II	0,092	0	0,092	1,25	0,115	0,60	0,055
233	B	1		B	WA	II	0,482	0	0,482	1,25	0,603	0,40	0,193
234	B	1		B	WA	II	0,190	0	0,190	1,25	0,238	0,30	0,057
235	B	1		B	WA	II	0,297	0	0,297	1,25	0,371	0,60	0,178
236	B	1		B	WA	II	0,072	0	0,072	1,25	0,090	0,80	0,058
237	B	1		B	WA	II	0,088	0	0,088	1,25	0,110	0,60	0,053
238	B	1		B	WA	II	0,292	0	0,292	1,25	0,365	0,60	0,175
239	B	1		B	WA	II	0,116	0	0,116	1,25	0,145	0,40	0,046
240	B	1		B	WA	II	0,212	0	0,212	1,25	0,265	0,50	0,106
241	B	1		B	WA	I	0,426	0	0,426	1,00	0,426	0,40	0,170
242	B	1		B	WA	II	0,266	0	0,266	1,25	0,333	0,60	0,160
243	B	1		B	WA	II	0,075	0	0,075	1,25	0,094	0,60	0,045
244	B	1		B	WA	I	0,073	0	0,073	1,00	0,073	0,50	0,037
245	B	1		B	WA	I	0,070	0	0,070	1,00	0,070	0,40	0,028
246	B	1		B	WA	I	0,582	0	0,582	1,00	0,582	0,40	0,233
247	B	1		B	WA	II	0,073	0	0,073	1,25	0,091	0,40	0,029
248	B	1		B	WA	I	0,124	0	0,124	1,00	0,124	0,40	0,050
249	B	1		B	WA	II	0,428	0	0,428	1,25	0,535	0,60	0,257
250	B	1		B	WA	II	0,539	0	0,539	1,25	0,674	0,50	0,270
251	B	1		B	WA	II	0,592	0	0,592	1,25	0,740	0,30	0,178

lfd.	ABW	EB	Kanal-	Fla	Geb.	Z. d.	Fläche	Abzug	Nettofläche	NF	Nutzungs-	GFZ	Geschoss-
Nr.	ABW	Art	Art	Art	VG	ha	%	ha	ha	ha	ha	ha	
1	3	5	7	8	9	10	11	12	13	14	15	16	17
252	B	1		B	WA	I	0,109	0	0,109	1,00	0,109	0,50	0,055
253	B	1		I	WA	I	0,478	0	0,478	1,00	0,478	0,50	0,239
254	B	1		I	WA	I	0,232	0	0,232	1,00	0,232	0,50	0,116
255	B	1		I	WA	I	0,308	0	0,308	1,00	0,308	0,50	0,154
256	B	1		I	WA	II	0,377	0	0,377	1,25	0,471	0,80	0,302
257	B	1		I	WA	I	0,130	0	0,130	1,00	0,130	0,50	0,065
258	B	1		I	WA	II	0,535	0	0,535	1,25	0,669	0,80	0,428
259	B	1		I	WA	I	0,195	0	0,195	1,00	0,195	0,50	0,098
260	B	1		I	WA	I	0,162	0	0,162	1,00	0,162	0,50	0,081
261	B	1		I	WA	III	0,108	0	0,108	1,50	0,162	1,00	0,108
262	B	1		I	WA	II	0,499	0	0,499	1,25	0,624	0,80	0,399
263	B	1		I	WA	II	1,166	0	1,166	1,25	1,458	0,80	0,933
264	B	1		I	WA	I	0,070	0	0,070	1,00	0,070	0,50	0,035
265	B	1		I	WA	I	0,052	0	0,052	1,00	0,052	0,50	0,026
266	B	1		I	WA	I	0,380	0	0,380	1,00	0,380	0,50	0,190
267	B	1		I	WA	II	0,492	0	0,492	1,25	0,615	0,80	0,394
268	B	1		I	WA	I	0,085	0	0,085	1,00	0,085	0,50	0,043
269	B	1		I	WA	I	0,350	0	0,350	1,00	0,350	0,50	0,175
270	B	1		I	WA	II	0,297	0	0,297	1,25	0,371	0,80	0,238
271	B	1		I	WA	I	0,578	0	0,578	1,00	0,578	0,50	0,289
272	B	1		I	WA	II	0,339	0	0,339	1,25	0,424	0,80	0,271
273	B	1		I	WA	II	0,280	0	0,280	1,25	0,350	0,80	0,224
274	B	1		I	WA	II	0,055	0	0,055	1,25	0,069	0,80	0,044
275	B	1		I	WA	I	0,135	0	0,135	1,00	0,135	0,50	0,068
276	B	1		I	WA	II	0,528	0	0,528	1,25	0,660	0,80	0,422
277	B	1		I	WA	I	0,073	0	0,073	1,00	0,073	0,50	0,037
278	B	1		I	GE	II	0,198	0	0,198	1,25	0,248	1,60	0,317
279	B	1		I	MW	II	0,475	0	0,475	1,25	0,594	0,80	0,380
280	B	1		I	MW	I	0,417	0	0,417	1,00	0,417	0,50	0,209
281	B	1		I	MW	II	0,301	0	0,301	1,25	0,376	0,80	0,241
282	B	1		I	MW	I	0,098	0	0,098	1,00	0,098	0,50	0,049
283	B	1		I	MW	I	0,064	0	0,064	1,00	0,064	0,50	0,032
284	B	1		I	MW	II	0,201	0	0,201	1,25	0,251	0,80	0,161
285	B	1		I	MW	I	0,086	0	0,086	1,00	0,086	0,50	0,043
286	B	1		I	MW	II	0,020	0	0,020	1,25	0,025	0,80	0,016
287	B	1		I	MW	I	0,290	0	0,290	1,00	0,290	0,50	0,145
288	B	1		I	MW	II	0,286	0	0,286	1,25	0,358	0,80	0,229
289	B	1		I	MW	I	0,225	0	0,225	1,00	0,225	0,50	0,113
290	B	1		I	MW	III	0,037	0	0,037	1,50	0,056	1,00	0,037
291	B	1		I	MW	I	0,236	0	0,236	1,00	0,236	0,50	0,118
292	B	1		I	MW	II	0,750	0	0,750	1,25	0,938	0,80	0,600
293	B	1		I	WA	I	0,066	0	0,066	1,00	0,066	0,50	0,033
294	B	1		I	WA	II	0,080	0	0,080	1,25	0,100	0,80	0,064
295	B	1		I	WA	I	0,379	0	0,379	1,00	0,379	0,50	0,190
296	B	1		I	WA	II	0,085	0	0,085	1,25	0,106	0,80	0,068
297	B	1		I	MW	II	0,230	0	0,230	1,25	0,288	0,80	0,184
298	B	1		I	MW	I	0,611	0	0,611	1,00	0,611	0,50	0,306
299	B	1		I	WA	II	0,058	0	0,058	1,25	0,073	0,80	0,046
300	B	1		I	WA	I	0,097	0	0,097	1,00	0,097	0,50	0,049
301	B	1		I	MW	II	0,060	0	0,060	1,25	0,075	0,80	0,048



lfd.	ABW	EB	Kanal-	Fla	Geb.	Z. d.	Fläche	Abzug	Nettofläche	NF	Nutzungs-	GFZ	Geschoss-
Nr.	ABW	Art	Art	Art	VG	ha	%	ha	ha	ha	ha	ha	ha
1	3	5	7	8	9	10	11	12	13	14	15	16	17
302	B	1		I	MW	II	0,051	0	0,051	1,25	0,064	0,80	0,041
303	B	1		I	MW	I	0,209	0	0,209	1,00	0,209	0,50	0,105
304	B	1		I	WA	I	0,262	0	0,262	1,00	0,262	0,50	0,131
305	B	1		I	WA	I	0,237	0	0,237	1,00	0,237	0,50	0,119
306	B	1		I	MW	II	0,105	0	0,105	1,25	0,131	0,80	0,084
307	B	1		I	MW	I	0,089	0	0,089	1,00	0,089	0,50	0,045
308	B	1		I	MW	II	0,262	0	0,262	1,25	0,328	0,80	0,210
309	B	1		I	MW	II	0,067	0	0,067	1,25	0,084	0,80	0,054
310	B	1		I	MW	I	0,029	0	0,029	1,00	0,029	0,50	0,015
311	B	1		I	MW	II	0,073	0	0,073	1,25	0,091	0,80	0,058
312	B	1		I	MW	I	0,184	0	0,184	1,00	0,184	0,50	0,092
313	B	1		I	MW	II	0,169	0	0,169	1,25	0,211	0,80	0,135
314	B	1		I	MW	II	0,151	0	0,151	1,25	0,189	0,80	0,121
315	B	1		I	MW	II	0,043	0	0,043	1,25	0,054	0,80	0,034
316	B	1		I	MW	I	0,151	0	0,151	1,00	0,151	0,50	0,076
317	B	1		I	MW	II	0,165	0	0,165	1,25	0,206	0,80	0,132
318	B	1		I	MW	I	0,039	0	0,039	1,00	0,039	0,50	0,020
319	B	1		I	MW	II	0,169	0	0,169	1,25	0,211	0,80	0,135
320	B	1		I	MW	II	0,145	0	0,145	1,25	0,181	0,80	0,116
321	B	1		I	MW	I	0,296	0	0,296	1,00	0,296	0,50	0,148
322	B	1		I	MW	II	0,111	0	0,111	1,25	0,139	0,80	0,089
323	B	1		I	MW	I	0,273	0	0,273	1,00	0,273	0,50	0,137
324	B	1		I	MW	II	0,132	0	0,132	1,25	0,165	0,80	0,106
325	B	1		I	MW	II	0,227	0	0,227	1,25	0,284	0,80	0,182
326	B	1		I	MW	I	0,188	0	0,188	1,00	0,188	0,50	0,094
327	B	1		I	MW	II	0,080	0	0,080	1,25	0,100	0,80	0,064
328	B	1		I	MW	I	0,123	0	0,123	1,00	0,123	0,50	0,062
329	B	1		I	MW	II	0,245	0	0,245	1,25	0,306	0,80	0,196
330	B	1		I	MW	I	0,109	0	0,109	1,00	0,109	0,50	0,055
331	B	1		I	MW	I	0,904	0	0,904	1,00	0,904	0,50	0,452
332	B	1		I	MW	I	0,472	0	0,472	1,00	0,472	0,50	0,236
333	B	1		I	MW	I	0,184	0	0,184	1,00	0,184	0,50	0,092
334	B	1		I	MW	II	0,084	0	0,084	1,25	0,105	0,80	0,067
335	B	1		I	MW	I	0,569	0	0,569	1,00	0,569	0,50	0,285
336	B	1		I	MW	II	0,068	0	0,068	1,25	0,085	0,80	0,054
337	B	1		I	MW	II	0,078	0	0,078	1,25	0,098	0,80	0,062
338	B	1		I	MW	I	0,855	0	0,855	1,00	0,855	0,50	0,428
339	B	1		I	MW	I	0,069	0	0,069	1,00	0,069	0,50	0,035
340	B	1		I	MW	II	0,147	0	0,147	1,25	0,184	0,80	0,118
341	B	1		I	MW	I	0,379	0	0,379	1,00	0,379	0,50	0,190
342	B	1		I	MW	II	0,417	0	0,417	1,25	0,521	0,80	0,334
343	B	1		I	MW	II	0,119	0	0,119	1,25	0,149	0,80	0,095
344	B	1		I	MW	I	0,124	0	0,124	1,00	0,124	0,50	0,062
345	B	1		I	MW	II	0,229	0	0,229	1,25	0,286	0,80	0,183
346	B	1		I	MW	I	0,157	0	0,157	1,00	0,157	0,50	0,079
347	B	1		I	MW	II	0,149	0	0,149	1,25	0,186	0,80	0,119
348	B	1		I	MW	I	0,143	0	0,143	1,00	0,143	0,50	0,072
349	B	1		I	MW	II	0,063	0	0,063	1,25	0,079	0,80	0,050
350	B	1		I	MW	I	0,074	0	0,074	1,00	0,074	0,50	0,037
351	B	1		B	WA	II	0,263	0	0,263	1,25	0,329	0,80	0,210

lfd.	ABW	EB	Kanal-	Fla	Geb.	Z. d.	Fläche	Abzug	Nettofläche	NF	Nutzungs- fläche	GFZ	Geschoss- fläche
Nr.	ABW	Art	Art	Art	VG	ha	%	ha	ha	ha	ha	ha	ha
1	3	5	7	8	9	10	11	12	13	14	15	16	17
352	B	1		I	MW	II	0,048	0	0,048	1,25	0,060	0,80	0,038
353	B	1		I	MW	I	0,191	0	0,191	1,00	0,191	0,50	0,096
354	B	1		I	MW	II	0,230	0	0,230	1,25	0,288	0,80	0,184
355	B	1		I	MW	I	0,094	0	0,094	1,00	0,094	0,50	0,047
356	B	1		I	MW	I	0,259	0	0,259	1,00	0,259	0,50	0,130
357	B	1		I	MW	I	0,034	0	0,034	1,00	0,034	0,50	0,017
358	B	1		I	MW	III	0,077	0	0,077	1,50	0,116	1,00	0,077
359	B	1		I	MW	II	0,070	0	0,070	1,25	0,088	0,80	0,056
360	B	1		I	MW	I	0,097	0	0,097	1,00	0,097	0,50	0,049
361	B	1		A	MI	I	0,055	0	0,055	1,00	0,055	0,50	0,028
362	B	1		A	MI	I	0,024	0	0,024	1,00	0,024	0,50	0,012
363	B	1		A	MI	II	0,250	0	0,250	1,25	0,313	0,80	0,200
364	B	1		A	MI	II	0,318	0	0,318	1,25	0,398	0,80	0,254
365	B	1		A	MI	I	0,109	0	0,109	1,00	0,109	0,50	0,055
366	B	1		A	MI	II	0,113	0	0,113	1,25	0,141	0,80	0,090
367	B	1		A	MI	II	0,067	0	0,067	1,25	0,084	0,80	0,054
368	B	1		I	UB	I	1,860	0	1,860	0,50	0,930	0,20	0,372

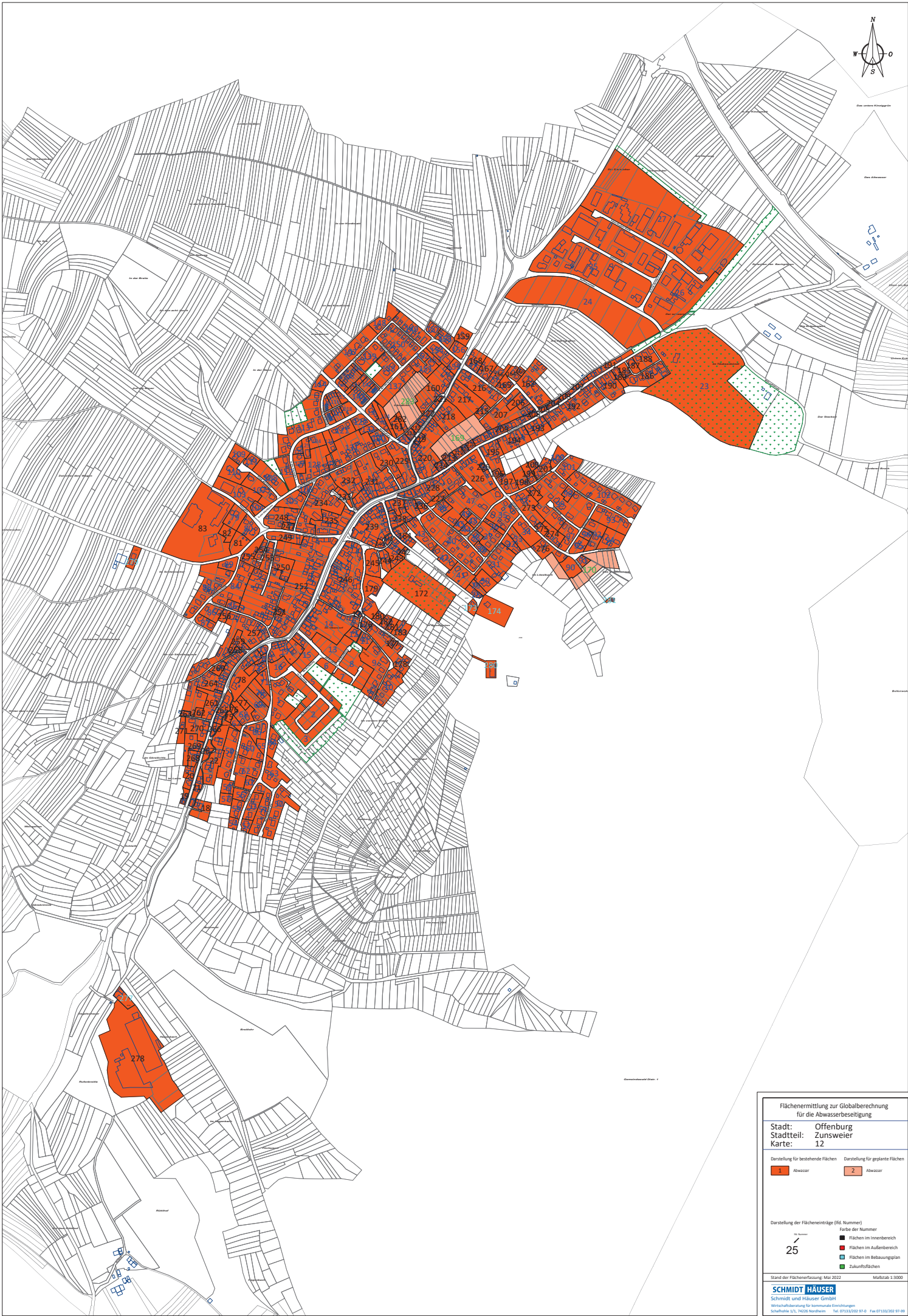
**Zusammenfassung Zell-Weierbach**

	<b>Abwasser- beseitigung Bestand</b>	<b>Abwasser- beseitigung Geplant</b>
Nettofläche in ha	81,667	0,833
Nutzfläche in ha	92,369	1,041
Geschossfläche in ha	49,642	0,666

## **Karte Nr.: 12**

Stadt Offenburg

Stadtteil/Gemarkung: Zunsweier



**Flächenermittlung zur Globalberechnung für die Abwasserberechtigung**

Stadt: **Offenburg**  
Stadtteil: **Zunsweier**  
Karte: **12**

Darstellung für bestehende Flächen (Bild. Nummer)      Darstellung für geplante Flächen

1	Abwasser	2	Abwasser
---	----------	---	----------

Darstellung der Flächeneinträge (Bild. Nummer)

25	Farbe der Nummer	25	Flächen im Innenbereich
25	Flächen im Außenbereich	25	Flächen im Bebauungsplan
25	Flächen im Bebauungsplan	25	Zukunftflächen

Stand der Flächenerfassung: Mai 2022      Maßstab 1:3000

**SCHMIDT & HÄUSER**  
Wirtschaftsprüfung für kommunale Einrichtungen  
Schafstraße 12, 74228 Neudorf      Tel. 07131/2052 91-0      Fax 07131/2052 91-49

lfd.	ABW	EB	Kanal-	Fla	Geb.	Z. d.	Fläche	Abzug	Nettofläche	NF	Nutzungs-	GFZ	Geschoss-
Nr.	ABW	Art	Art	Art	VG	ha	%	ha	ha	ha	ha	ha	ha
1	3	5	7	8	9	10	11	12	13	14	15	16	17
1	B	1		B	WA	II	0,830	0	0,830	1,25	1,038	0,80	0,664
2	B	1		B	WA	II	0,300	0	0,300	1,25	0,375	0,80	0,240
3	B	1		B	WA	II	0,482	0	0,482	1,25	0,603	0,80	0,386
4	B	1		B	WA	II	0,115	0	0,115	1,25	0,144	0,80	0,092
5	B	1		B	WA	II	0,096	0	0,096	1,25	0,120	0,80	0,077
6	B	1		B	WA	II	0,109	0	0,109	1,25	0,136	0,80	0,087
7	B	1		B	WA	II	0,110	0	0,110	1,25	0,138	0,80	0,088
8	B	1		B	WA	II	0,442	0	0,442	1,25	0,553	0,80	0,354
9	B	1		B	WA	II	0,622	0	0,622	1,25	0,778	0,80	0,498
10	B	1		B	WA	II	0,384	0	0,384	1,25	0,480	0,80	0,307
11	B	1		B	MD	II	0,112	0	0,112	1,25	0,140	1,20	0,134
12	B	1		B	MD	II	0,100	0	0,100	1,25	0,125	1,20	0,120
13	B	1		B	WA	II	0,404	0	0,404	1,25	0,505	0,80	0,323
14	B	1		B	WA	II	0,970	0	0,970	1,25	1,213	1,20	1,164
15	B	1		B	WA	II	0,323	0	0,323	1,25	0,404	0,80	0,258
16	B	1		B	WA	II	0,202	0	0,202	1,25	0,253	0,80	0,162
17	B	1		B	MD	II	0,413	0	0,413	1,25	0,516	1,20	0,496
18	B	1		I	MI	II	0,214	0	0,214	1,25	0,268	0,80	0,171
19	B	1		I	MI	I	0,058	0	0,058	1,00	0,058	0,50	0,029
20	B	1		I	MI	II	0,148	0	0,148	1,25	0,185	0,80	0,118
21	B	1		I	MI	II	0,142	0	0,142	1,25	0,178	0,80	0,114
22	B	1		I	MI	II	0,556	0	0,556	1,25	0,695	0,80	0,445
23	B	1		B	UB	I	5,418	0	5,418	0,50	2,709	0,20	1,084
24	B	1		B	GE	II	2,955	0	2,955	1,25	3,694	1,60	4,728
25	B	1		B	GE	II	4,666	0	4,666	1,25	5,833	1,60	7,466
26	B	1		B	GE	II	1,750	0	1,750	1,25	2,188	1,60	2,800
27	B	1		B	GE	II	5,544	0	5,544	1,25	6,930	1,60	8,870
28	B	1		B	WA	I	0,072	0	0,072	1,00	0,072	0,40	0,029
29	B	1		B	WA	I	0,076	0	0,076	1,00	0,076	0,30	0,023
30	B	1		B	WA	II	0,188	0	0,188	1,25	0,235	0,60	0,113
31	B	1		B	WA	II	0,527	0	0,527	1,25	0,659	0,40	0,211
32	B	1		B	WA	II	0,127	0	0,127	1,25	0,159	0,40	0,051
33	B	1		B	WA	II	0,150	0	0,150	1,25	0,188	0,40	0,060
34	B	1		B	WA	I	0,277	0	0,277	1,00	0,277	0,30	0,083
35	B	1		B	WR	II	0,412	0	0,412	1,25	0,515	0,60	0,247
36	B	1		B	WR	II	0,071	0	0,071	1,25	0,089	0,80	0,057
37	B	1		B	WR	II	0,297	0	0,297	1,25	0,371	0,60	0,178
38	B	1		B	WR	I	0,090	0	0,090	1,00	0,090	0,40	0,036
39	B	1		B	WR	I	0,077	0	0,077	1,00	0,077	0,50	0,039
40	B	1		B	WR	I	0,931	0	0,931	1,00	0,931	0,50	0,466
41	B	1		B	WR	I	0,278	0	0,278	1,00	0,278	0,30	0,083
42	B	1		B	WR	I	0,194	0	0,194	1,00	0,194	0,40	0,078
43	B	1		B	WR	I	0,260	0	0,260	1,00	0,260	0,40	0,104
44	B	1		B	WA	II	0,072	0	0,072	1,25	0,090	0,50	0,036
45	B	1		B	WA	II	0,072	0	0,072	1,25	0,090	0,50	0,036
46	B	1		B	WA	II	0,128	0	0,128	1,25	0,160	0,80	0,102
47	B	1		B	WA	II	0,851	0	0,851	1,25	1,064	0,60	0,511
48	B	1		B	WA	II	0,078	0	0,078	1,25	0,098	0,60	0,047
49	B	1		B	WA	I	0,053	0	0,053	1,00	0,053	0,50	0,027
50	B	1		B	WA	I	0,489	0	0,489	1,00	0,489	0,30	0,147



lfd.	ABW	EB	Kanal-	Fla	Geb.	Z. d.	Fläche	Abzug	Nettofläche	NF	Nutzungs- fläche	GFZ	Geschoss- fläche
Nr.	ABW	Art	Art	Art	VG	ha	%	ha	ha	ha	ha	ha	ha
1	3	5	7	8	9	10	11	12	13	14	15	16	17
51	B	1		B	WA	I	0,375	0	0,375	1,00	0,375	0,45	0,169
52	B	1		B	WA	I	0,081	0	0,081	1,00	0,081	0,30	0,024
53	B	1		B	WA	I	0,216	0	0,216	1,00	0,216	0,40	0,086
54	B	1		B	WA	I	0,072	0	0,072	1,00	0,072	0,40	0,029
55	B	1		B	WA	I	0,143	0	0,143	1,00	0,143	0,45	0,064
56	B	1		B	WA	I	0,117	0	0,117	1,00	0,117	0,30	0,035
57	B	1		B	WA	I	0,098	0	0,098	1,00	0,098	0,20	0,020
58	B	1		B	WA	I	0,112	0	0,112	1,00	0,112	0,15	0,017
59	B	1		B	WA	I	0,436	0	0,436	1,00	0,436	0,30	0,131
60	B	1		B	WA	I	0,296	0	0,296	1,00	0,296	0,30	0,089
61	B	1		B	WA	I	0,082	0	0,082	1,00	0,082	0,30	0,025
62	B	1		B	WA	I	0,409	0	0,409	1,00	0,409	0,40	0,164
63	B	1		B	WA	I	0,323	0	0,323	1,00	0,323	0,30	0,097
64	B	1		B	WA	I	0,167	0	0,167	1,00	0,167	0,30	0,050
65	B	1		B	WA	I	0,069	0	0,069	1,00	0,069	0,30	0,021
66	B	1		B	WA	I	0,228	0	0,228	1,00	0,228	0,50	0,114
67	B	1		B	WA	I	0,065	0	0,065	1,00	0,065	0,30	0,020
68	B	1		B	WA	I	0,213	0	0,213	1,00	0,213	0,15	0,032
69	B	1		B	WA	I	0,304	0	0,304	1,00	0,304	0,50	0,152
70	B	1		B	WA	II	0,183	0	0,183	1,25	0,229	0,80	0,146
71	B	1		B	WA	I	0,141	0	0,141	1,00	0,141	0,50	0,071
72	B	1		B	MD	II	0,119	0	0,119	1,25	0,149	0,80	0,095
73	B	1		B	MD	II	0,049	0	0,049	1,25	0,061	0,80	0,039
74	B	1		B	MD	I	0,044	0	0,044	1,00	0,044	0,50	0,022
75	B	1		I	MI	I	0,041	0	0,041	1,00	0,041	0,50	0,021
76	B	1		I	WA	I	0,027	0	0,027	1,00	0,027	0,50	0,014
77	B	1		I	WA	I	0,062	0	0,062	1,00	0,062	0,50	0,031
78	B	1		I	MI	II	0,469	0	0,469	1,25	0,586	0,80	0,375
79	B	1		B	WA	I	0,233	0	0,233	1,00	0,233	0,30	0,070
80	B	1		B	WA	I	0,233	0	0,233	1,00	0,233	0,15	0,035
81	B	1		I	WA	I	0,200	0	0,200	1,00	0,200	0,15	0,030
82	B	1		I	WA	I	0,128	0	0,128	1,00	0,128	0,30	0,038
83	B	1		I	MI	II	2,398	0	2,398	1,25	2,998	0,80	1,918
84	B	1		B	WA	I	0,538	0	0,538	1,00	0,538	0,40	0,215
85	B	1		B	MD	II	0,077	0	0,077	1,25	0,096	0,60	0,046
86	B	1		B	WA	II	0,188	0	0,188	1,25	0,235	0,60	0,113
87	B	1		B	WA	I	0,132	0	0,132	1,00	0,132	0,40	0,053
88	B	1		B	WA	I	0,723	0	0,723	1,00	0,723	0,40	0,289
89	B	1		B	WA	II	0,133	0	0,133	1,25	0,166	0,40	0,053
90	B	1		B	WA	II	0,190	0	0,190	1,25	0,238	0,70	0,133
91	B	1		B	WA	II	0,061	0	0,061	1,25	0,076	0,70	0,043
92	B	1		B	WA	I	0,277	0	0,277	1,00	0,277	0,40	0,111
93	B	1		B	WA	I	0,427	0	0,427	1,00	0,427	0,40	0,171
94	B	1		B	WA	II	0,264	0	0,264	1,25	0,330	0,70	0,185
95	B	1		B	WA	II	0,145	0	0,145	1,25	0,181	0,70	0,102
96	B	1		B	WA	I	0,071	0	0,071	1,00	0,071	0,40	0,028
97	B	1		B	WA	II	0,227	0	0,227	1,25	0,284	0,70	0,159
98	B	1		B	WA	II	0,081	0	0,081	1,25	0,101	0,70	0,057
99	B	1		B	WA	I	1,293	0	1,293	1,00	1,293	0,40	0,517
100	B	1		B	WA	I	0,129	0	0,129	1,00	0,129	0,40	0,052



lfd.	ABW	EB	Kanal-	Fla	Geb.	Z. d.	Fläche	Abzug	Nettofläche	NF	Nutzungs- fläche	GFZ	Geschoss- fläche
Nr.	ABW	Art	Art	Art	VG	ha	%	ha	ha	ha	ha	ha	ha
1	3	5	7	8	9	10	11	12	13	14	15	16	17
101	B	1		B	WA	I	0,251	0	0,251	1,00	0,251	0,40	0,100
102	B	1		B	WA	II	0,868	0	0,868	1,25	1,085	0,70	0,608
103	B	1		B	MI	I	0,487	0	0,487	1,00	0,487	0,30	0,146
104	B	1		B	MI	II	0,082	0	0,082	1,25	0,103	0,60	0,049
105	B	1		B	MD	II	0,241	0	0,241	1,25	0,301	0,30	0,072
106	B	1		B	MD	II	0,064	0	0,064	1,25	0,080	0,80	0,051
107	B	1		B	WA	II	0,346	0	0,346	1,25	0,433	0,40	0,138
108	B	1		B	WA	II	0,344	0	0,344	1,25	0,430	0,40	0,138
109	B	1		B	WA	II	0,172	0	0,172	1,25	0,215	0,40	0,069
110	B	1		B	WA	II	0,289	0	0,289	1,25	0,361	0,30	0,087
111	B	1		B	WA	II	0,110	0	0,110	1,25	0,138	0,30	0,033
112	B	1		B	WA	I	0,260	0	0,260	1,00	0,260	0,40	0,104
113	B	1		B	WA	I	0,809	0	0,809	1,00	0,809	0,40	0,324
114	B	1		B	WA	I	0,121	0	0,121	1,00	0,121	0,30	0,036
115	B	1		B	WA	II	0,053	0	0,053	1,25	0,066	0,40	0,021
116	B	1		B	WA	II	0,103	0	0,103	1,25	0,129	0,80	0,082
117	B	1		B	WA	II	0,088	0	0,088	1,25	0,110	0,80	0,070
118	B	1		B	WA	II	0,110	0	0,110	1,25	0,138	0,60	0,066
119	B	1		B	WA	II	0,065	0	0,065	1,25	0,081	0,60	0,039
120	B	1		B	WA	II	0,066	0	0,066	1,25	0,083	0,60	0,040
121	B	1		B	WA	II	0,224	0	0,224	1,25	0,280	0,60	0,134
122	B	1		B	WA	II	0,138	0	0,138	1,25	0,173	0,50	0,069
123	B	1		B	WA	II	0,110	0	0,110	1,25	0,138	0,30	0,033
124	B	1		B	WA	II	0,143	0	0,143	1,25	0,179	0,60	0,086
125	B	1		B	WA	II	0,096	0	0,096	1,25	0,120	0,40	0,038
126	B	1		B	WA	I	0,064	0	0,064	1,00	0,064	0,40	0,026
127	B	1		B	MD	I	0,147	0	0,147	1,00	0,147	0,40	0,059
128	B	1		B	MD	II	0,486	0	0,486	1,25	0,608	0,40	0,194
129	B	1		B	MD	II	0,059	0	0,059	1,25	0,074	0,80	0,047
130	B	1		B	MD	II	0,143	0	0,143	1,25	0,179	0,80	0,114
131	B	1		B	MD	II	0,638	0	0,638	1,25	0,798	0,60	0,383
132	B	1		B	MD	II	0,082	0	0,082	1,25	0,103	0,40	0,033
133	B	1		B	MD	II	0,052	0	0,052	1,25	0,065	0,60	0,031
134	B	1		B	MD	II	0,094	0	0,094	1,25	0,118	0,30	0,028
135	B	1		B	MD	II	0,130	0	0,130	1,25	0,163	0,40	0,052
136	B	1		B	MD	II	0,086	0	0,086	1,25	0,108	0,60	0,052
137	B	1		B	WA	II	0,391	0	0,391	1,25	0,489	0,60	0,235
138	B	1		B	WR	I	0,319	0	0,319	1,00	0,319	0,40	0,128
139	B	1		B	WR	I	0,296	0	0,296	1,00	0,296	0,40	0,118
140	B	1		B	WR	II	0,062	0	0,062	1,25	0,078	0,60	0,037
141	B	1		B	WR	II	0,077	0	0,077	1,25	0,096	0,60	0,046
142	B	1		B	WR	II	0,095	0	0,095	1,25	0,119	0,80	0,076
143	B	1		B	WR	II	0,166	0	0,166	1,25	0,208	0,80	0,133
144	B	1		B	WR	II	0,053	0	0,053	1,25	0,066	0,40	0,021
145	B	1		B	WR	II	0,189	0	0,189	1,25	0,236	0,80	0,151
146	B	1		B	WR	II	0,034	0	0,034	1,25	0,043	0,60	0,020
147	B	1		B	WA	I	0,599	0	0,599	1,00	0,599	0,40	0,240
148	B	1		B	WA	I	0,239	0	0,239	1,00	0,239	0,30	0,072
149	B	1		B	WA	I	0,350	0	0,350	1,00	0,350	0,40	0,140
150	B	1		B	WA	I	0,629	0	0,629	1,00	0,629	0,40	0,252

lfd.	ABW	EB	Kanal-	Fla	Geb.	Z. d.	Fläche	Abzug	Nettofläche	NF	Nutzungs-	GFZ	Geschoss-
Nr.	ABW	Art	Art	Art	VG	ha	%	ha	ha	ha	ha	ha	
1	3	5	7	8	9	10	11	12	13	14	15	16	17
151	B	1		B	WA	II	0,237	0	0,237	1,25	0,296	0,60	0,142
152	B	1		B	WA	II	0,047	0	0,047	1,25	0,059	0,80	0,038
153	B	1		B	WA	I	0,061	0	0,061	1,00	0,061	0,50	0,031
154	B	1		B	WA	II	0,224	0	0,224	1,25	0,280	0,60	0,134
155	B	1		B	MD	I	0,084	0	0,084	1,00	0,084	0,30	0,025
156	B	1		B	WA	II	0,132	0	0,132	1,25	0,165	0,40	0,053
157	B	1		B	WA	II	0,093	0	0,093	1,25	0,116	0,40	0,037
158	B	1		B	WA	II	0,142	0	0,142	1,25	0,178	0,60	0,085
159	B	1		I	MI	I	0,144	0	0,144	1,00	0,144	0,50	0,072
160	B	1		I	MI	I	0,597	0	0,597	1,00	0,597	0,50	0,299
161	B	1		I	MI	II	0,119	0	0,119	1,25	0,149	0,80	0,095
162	B	1		I	MI	I	0,537	0	0,537	1,00	0,537	0,50	0,269
163	B	1		I	MI	II	0,036	0	0,036	1,25	0,045	0,80	0,029
164	B	1		I	MI	I	0,097	0	0,097	1,00	0,097	0,50	0,049
165	B	1		I	WA	I	0,137	0	0,137	1,00	0,137	0,50	0,069
166	B	1		I	WA	II	0,165	0	0,165	1,25	0,206	0,80	0,132
167	B	1		I	MI	II	0,179	0	0,179	1,25	0,224	0,80	0,143
168	B	1		I	MI	I	0,194	0	0,194	1,00	0,194	0,50	0,097
169	G	1		Z	WA	II	0,725	17,5	0,598	1,25	0,748	0,80	0,478
170	G	1		Z	WA	II	0,726	17,5	0,599	1,25	0,749	0,80	0,479
172	B	1		I	UB	I	1,485	0	1,485	0,50	0,743	0,20	0,297
173	B	1		A	MI	II	0,079	0	0,079	1,25	0,099	0,80	0,063
174	B	1		A	UB	I	0,463	0	0,463	0,50	0,232	0,20	0,093
175	B	1		I	MI	I	0,017	0	0,017	1,00	0,017	0,50	0,009
176	B	1		I	MI	I	0,075	0	0,075	1,00	0,075	0,50	0,038
177	B	1		I	WA	I	0,029	0	0,029	1,00	0,029	0,50	0,015
178	B	1		I	WA	II	0,510	0	0,510	1,25	0,638	0,80	0,408
179	B	1		I	MI	II	0,392	0	0,392	1,25	0,490	0,80	0,314
180	B	1		I	WA	II	0,071	0	0,071	1,25	0,089	0,80	0,057
181	B	1		I	WA	II	0,070	0	0,070	1,25	0,088	0,80	0,056
182	B	1		I	WA	I	0,066	0	0,066	1,00	0,066	0,50	0,033
183	B	1		I	WA	I	0,177	0	0,177	1,00	0,177	0,50	0,089
184	B	1		I	MI	II	0,175	0	0,175	1,25	0,219	0,80	0,140
185	B	1		I	WA	I	0,083	0	0,083	1,00	0,083	0,50	0,042
186	B	1		I	WA	II	0,413	0	0,413	1,25	0,516	0,80	0,330
187	B	1		I	WA	II	0,082	0	0,082	1,25	0,103	0,80	0,066
188	B	1		I	WA	I	0,246	0	0,246	1,00	0,246	0,50	0,123
189	B	1		I	MW	II	0,091	0	0,091	1,25	0,114	0,80	0,073
190	B	1		I	MW	I	0,360	0	0,360	1,00	0,360	0,50	0,180
191	B	1		I	MW	I	0,184	0	0,184	1,00	0,184	0,50	0,092
192	B	1		I	MW	I	0,744	0	0,744	1,00	0,744	0,50	0,372
193	B	1		I	MW	II	0,256	0	0,256	1,25	0,320	0,80	0,205
194	B	1		I	MW	I	0,352	0	0,352	1,00	0,352	0,50	0,176
195	B	1		I	MW	I	0,331	0	0,331	1,00	0,331	0,50	0,166
196	B	1		I	MW	II	0,040	0	0,040	1,25	0,050	0,80	0,032
197	B	1		I	WA	II	0,207	0	0,207	1,25	0,259	0,80	0,166
198	B	1		I	WA	I	0,157	0	0,157	1,00	0,157	0,50	0,079
199	B	1		I	WA	II	0,100	0	0,100	1,25	0,125	0,80	0,080
200	B	1		I	WA	I	0,063	0	0,063	1,00	0,063	0,50	0,032
201	B	1		I	WA	II	0,150	0	0,150	1,25	0,188	0,80	0,120

lfd.	ABW	EB	Kanal-	Fla	Geb.	Z. d.	Fläche	Abzug	Nettofläche	NF	Nutzungs-	GFZ	Geschoss-
Nr.	ABW	Art	Art	Art	VG	ha	%	ha	ha	ha	ha	ha	
1	3	5	7	8	9	10	11	12	13	14	15	16	17
202	B	1		I	MW	II	0,085	0	0,085	1,25	0,106	0,80	0,068
203	B	1		I	MW	I	0,025	0	0,025	1,00	0,025	0,50	0,013
204	B	1		I	MW	II	0,052	0	0,052	1,25	0,065	0,80	0,042
205	B	1		I	MW	I	0,025	0	0,025	1,00	0,025	0,50	0,013
206	B	1		I	WA	II	0,149	0	0,149	1,25	0,186	0,80	0,119
207	B	1		I	WA	I	0,594	0	0,594	1,00	0,594	0,50	0,297
208	B	1		I	MW	II	0,029	0	0,029	1,25	0,036	0,80	0,023
209	B	1		I	MW	I	0,315	0	0,315	1,00	0,315	0,50	0,158
210	B	1		I	MW	II	0,042	0	0,042	1,25	0,053	0,80	0,034
211	B	1		I	MW	I	0,030	0	0,030	1,00	0,030	0,50	0,015
212	B	1		I	MW	II	0,061	0	0,061	1,25	0,076	0,80	0,049
213	B	1		I	MW	I	0,081	0	0,081	1,00	0,081	0,50	0,041
214	B	1		I	MW	II	0,066	0	0,066	1,25	0,083	0,80	0,053
215	B	1		I	MW	II	0,087	0	0,087	1,25	0,109	0,80	0,070
216	B	1		I	MW	I	0,466	0	0,466	1,00	0,466	0,50	0,233
217	B	1		I	MW	II	0,527	0	0,527	1,25	0,659	0,80	0,422
218	B	1		I	MW	I	0,406	0	0,406	1,00	0,406	0,50	0,203
219	B	1		I	MW	I	0,044	0	0,044	1,00	0,044	0,50	0,022
220	B	1		I	MW	II	0,751	0	0,751	1,25	0,939	0,80	0,601
221	B	1		I	MW	II	0,014	0	0,014	1,25	0,018	0,80	0,011
222	B	1		I	MW	I	0,114	0	0,114	1,00	0,114	0,50	0,057
223	B	1		I	MW	I	0,037	0	0,037	1,00	0,037	0,50	0,019
224	B	1		I	MW	II	0,051	0	0,051	1,25	0,064	0,80	0,041
225	B	1		I	MW	I	0,029	0	0,029	1,00	0,029	0,50	0,015
226	B	1		I	MW	II	0,648	0	0,648	1,25	0,810	0,80	0,518
227	B	1		I	MW	I	0,089	0	0,089	1,00	0,089	0,50	0,045
228	B	1		I	MW	II	0,699	0	0,699	1,25	0,874	0,80	0,559
229	B	1		I	MW	II	0,474	0	0,474	1,25	0,593	0,80	0,379
230	B	1		I	MW	I	0,319	0	0,319	1,00	0,319	0,50	0,160
231	B	1		I	MW	II	0,885	0	0,885	1,25	1,106	0,80	0,708
232	B	1		I	MW	I	0,480	0	0,480	1,00	0,480	0,50	0,240
233	B	1		I	MW	II	0,085	0	0,085	1,25	0,106	0,80	0,068
234	B	1		I	MW	I	0,957	0	0,957	1,00	0,957	0,50	0,479
235	B	1		I	MW	II	0,504	0	0,504	1,25	0,630	0,80	0,403
236	B	1		I	MW	I	0,070	0	0,070	1,00	0,070	0,50	0,035
237	B	1		I	MW	II	0,286	0	0,286	1,25	0,358	0,80	0,229
238	B	1		I	MW	I	0,200	0	0,200	1,00	0,200	0,50	0,100
239	B	1		I	MW	II	0,704	0	0,704	1,25	0,880	0,80	0,563
240	B	1		I	MW	II	0,046	0	0,046	1,25	0,058	0,80	0,037
241	B	1		I	MW	II	0,039	0	0,039	1,25	0,049	0,80	0,031
242	B	1		I	MW	I	0,032	0	0,032	1,00	0,032	0,50	0,016
243	B	1		I	MW	II	0,228	0	0,228	1,25	0,285	0,80	0,182
244	B	1		I	MW	I	0,127	0	0,127	1,00	0,127	0,50	0,064
245	B	1		I	MW	II	0,254	0	0,254	1,25	0,318	0,80	0,203
246	B	1		I	MW	II	1,469	0	1,469	1,25	1,836	0,80	1,175
247	B	1		I	MW	II	0,060	0	0,060	1,25	0,075	0,80	0,048
248	B	1		I	MW	I	0,383	0	0,383	1,00	0,383	0,50	0,192
249	B	1		I	MW	I	0,220	0	0,220	1,00	0,220	0,50	0,110
250	B	1		I	MW	I	0,237	0	0,237	1,00	0,237	0,50	0,119
251	B	1		I	MW	I	0,031	0	0,031	1,00	0,031	0,50	0,016

lfd.	ABW	EB	Kanal-	Fla	Geb.	Z. d.	Fläche	Abzug	Nettofläche	NF	Nutzungs-	GFZ	Geschoss-
Nr.	ABW	Art	Art	Art	VG	ha	%	ha	ha	ha	ha	ha	
1	3	5	7	8	9	10	11	12	13	14	15	16	17
252	B	1		I	MW	II	3,340	0	3,340	1,25	4,175	0,80	2,672
253	B	1		I	MW	I	0,164	0	0,164	1,00	0,164	0,50	0,082
254	B	1		I	MW	I	0,082	0	0,082	1,00	0,082	0,50	0,041
255	B	1		I	MW	II	0,246	0	0,246	1,25	0,308	0,80	0,197
256	B	1		I	WA	I	0,066	0	0,066	1,00	0,066	0,50	0,033
257	B	1		I	MW	II	0,987	0	0,987	1,25	1,234	0,80	0,790
258	B	1		I	MW	II	0,019	0	0,019	1,25	0,024	0,80	0,015
259	B	1		I	MW	I	0,147	0	0,147	1,00	0,147	0,50	0,074
260	B	1		I	WA	II	0,092	0	0,092	1,25	0,115	0,80	0,074
261	B	1		I	MW	II	0,277	0	0,277	1,25	0,346	0,80	0,222
262	B	1		I	WA	I	0,050	0	0,050	1,00	0,050	0,50	0,025
263	B	1		I	WA	II	0,034	0	0,034	1,25	0,043	0,80	0,027
264	B	1		I	MW	I	0,830	0	0,830	1,00	0,830	0,50	0,415
265	B	1		I	MW	II	0,183	0	0,183	1,25	0,229	0,80	0,146
266	B	1		I	MW	I	0,052	0	0,052	1,00	0,052	0,50	0,026
267	B	1		I	MW	II	0,087	0	0,087	1,25	0,109	0,80	0,070
268	B	1		I	MW	I	0,113	0	0,113	1,00	0,113	0,50	0,057
269	B	1		I	MW	II	0,236	0	0,236	1,25	0,295	0,80	0,189
270	B	1		I	MW	II	0,280	0	0,280	1,25	0,350	0,80	0,224
271	B	1		I	WA	I	0,114	0	0,114	1,00	0,114	0,50	0,057
272	B	1		I	WA	I	0,080	0	0,080	1,00	0,080	0,50	0,040
273	B	1		I	WA	II	0,406	0	0,406	1,25	0,508	0,80	0,325
274	B	1		I	WA	II	0,185	0	0,185	1,25	0,231	0,80	0,148
275	B	1		I	WA	I	0,068	0	0,068	1,00	0,068	0,50	0,034
276	B	1		I	WA	I	0,257	0	0,257	1,00	0,257	0,50	0,129
277	B	1		A	MI	II	0,143	0	0,143	1,25	0,179	0,80	0,114
278	B	1		I	GE	III	3,486	0	3,486	1,50	5,229	2,00	6,972
279	B	1		A	MI	II	0,128	0	0,128	1,25	0,160	0,80	0,102
280	B	1		A	MI	I	0,133	0	0,133	1,00	0,133	0,50	0,067
281	B	1		A	MI	I	0,018	0	0,018	1,00	0,018	0,50	0,009
282	B	1		I	MI	I	0,058	0	0,058	1,00	0,058	0,50	0,029
283	G	1		Ü	WA	II	0,814	17,5	0,672	1,25	0,840	0,80	0,538

**Zusammenfassung Zunsweier**

	<b>Abwasser- beseitigung Bestand</b>	<b>Abwasser- beseitigung Geplant</b>
Nettofläche in ha	94,104	1,869
Nutzfläche in ha	105,950	2,337
Geschossfläche in ha	74,379	1,495

**Gesamtzusammenfassung Stadt Offenburg**

	<b>Abwasser- beseitigung Bestand</b>	<b>Abwasser- beseitigung Geplant</b>
Nettofläche in ha	1.529,904	57,991
Nutzfläche in ha	1.993,361	71,265
Geschossfläche in ha	1.560,715	66,317