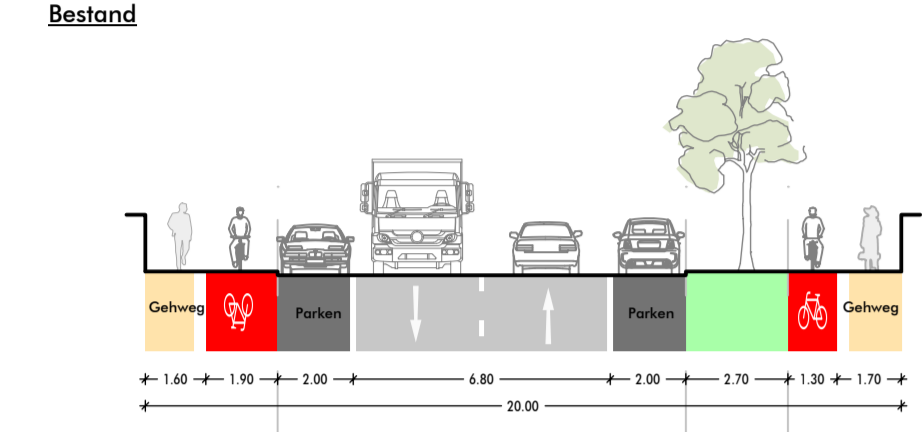
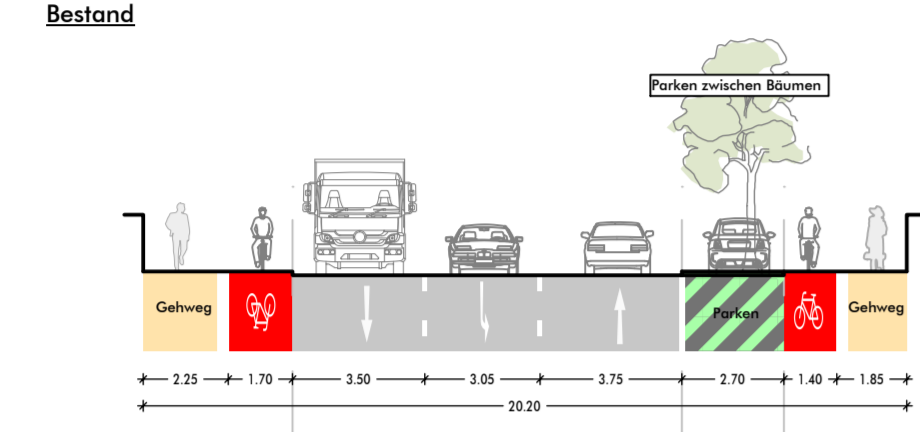




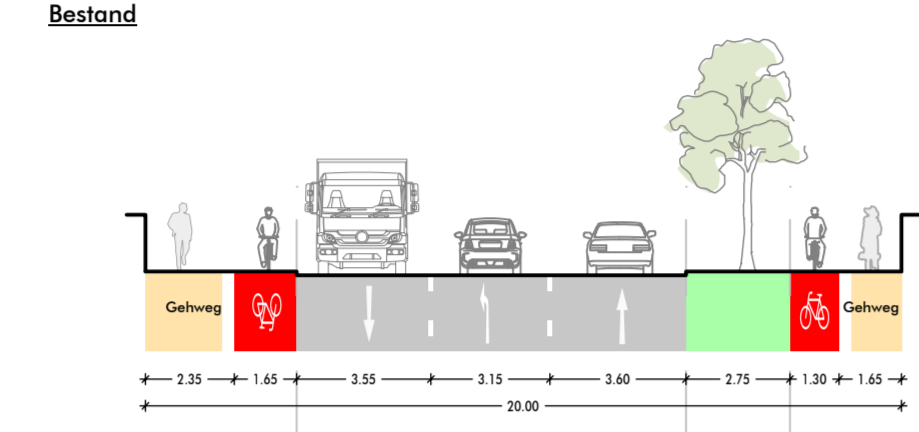
Moltkestraße - Schnitt M1 (Bereich J)



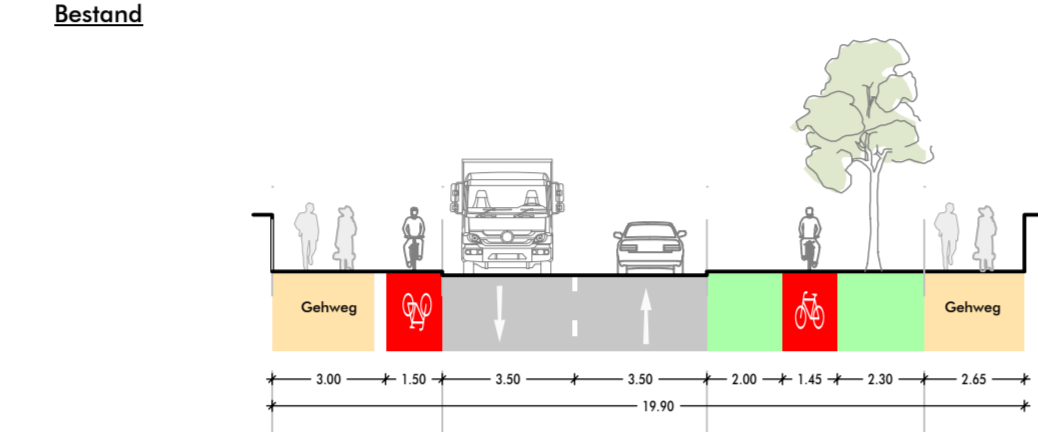
Moltkestraße - Schnitt M2 (Bereich I)



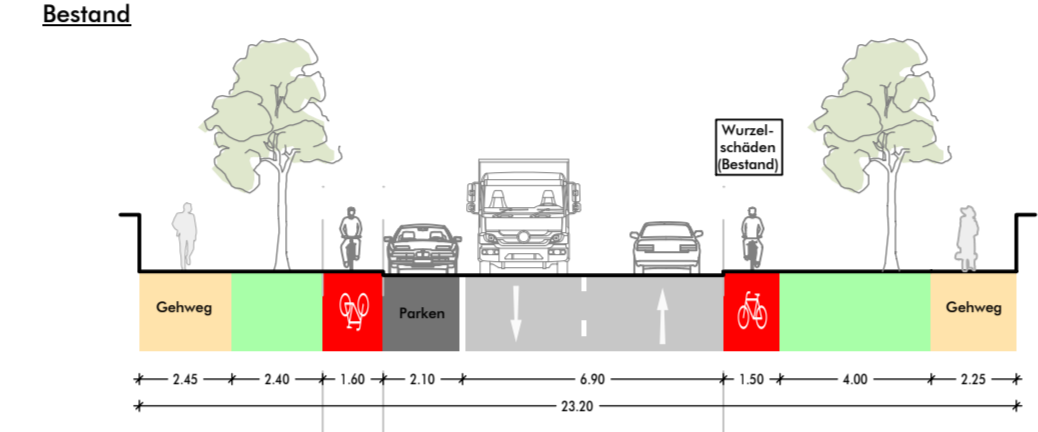
Moltkestraße - Schnitt M3 (Bereich H)



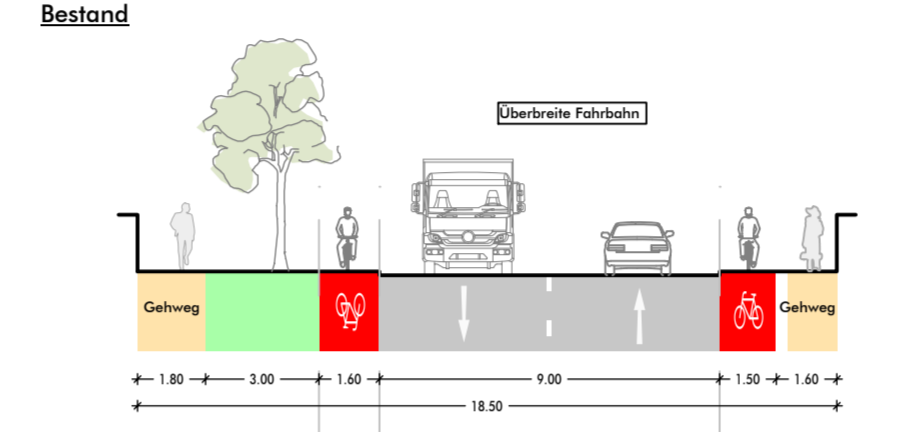
Moltkestraße - Schnitt M4



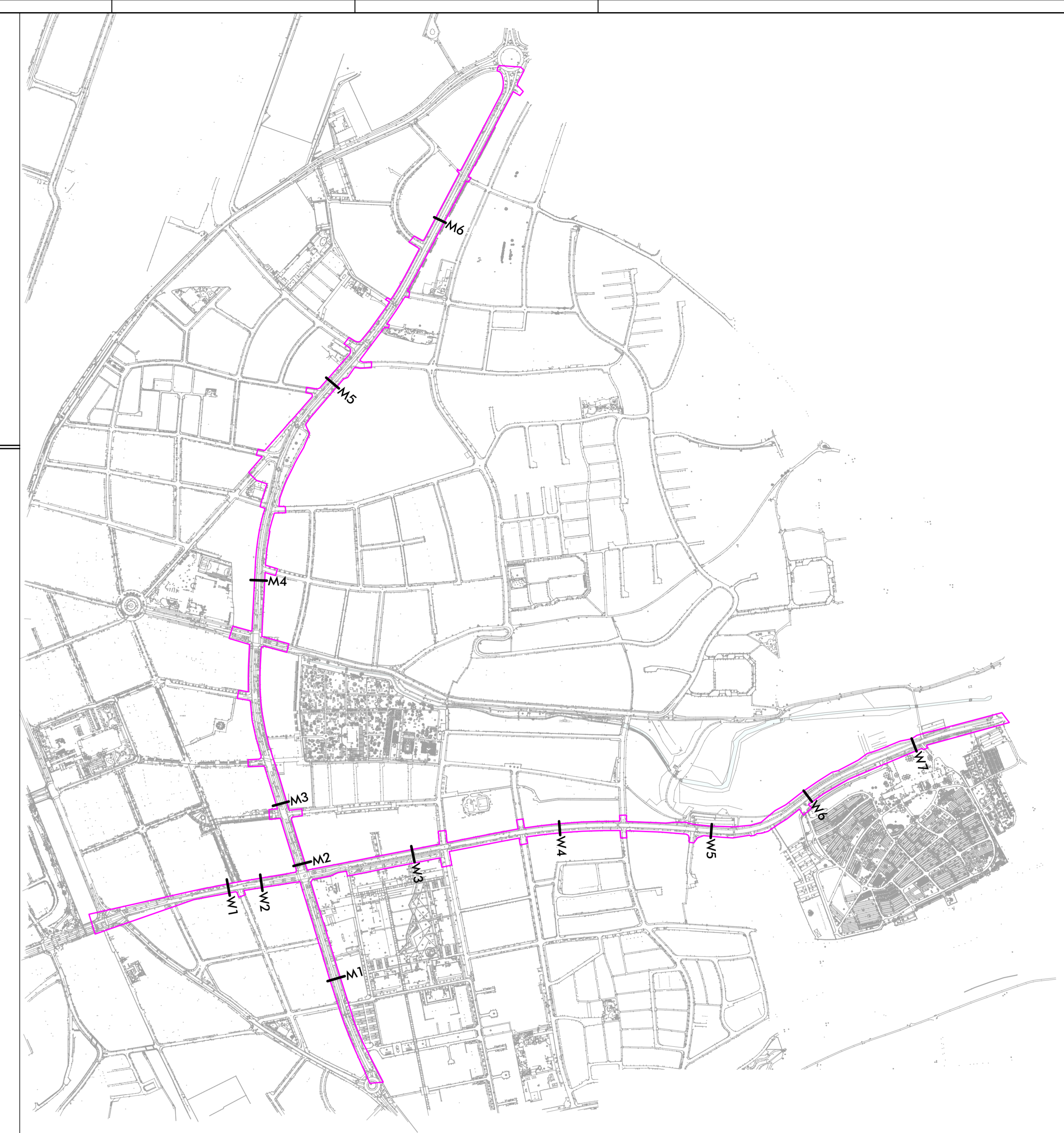
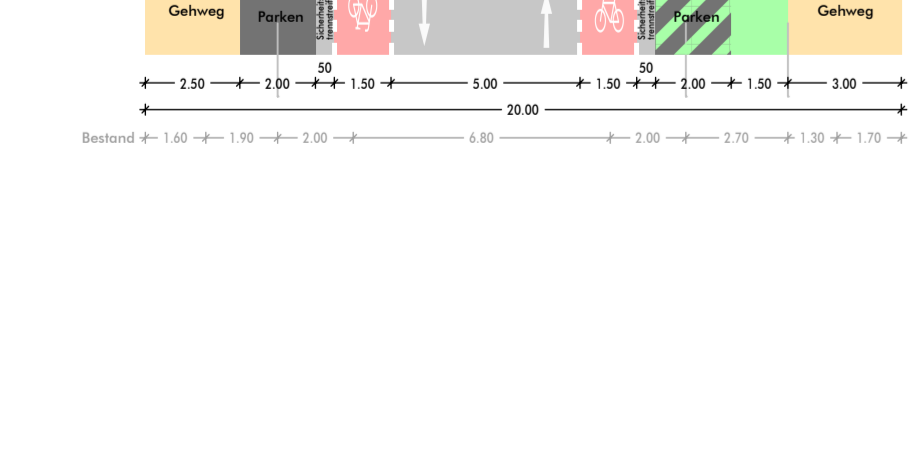
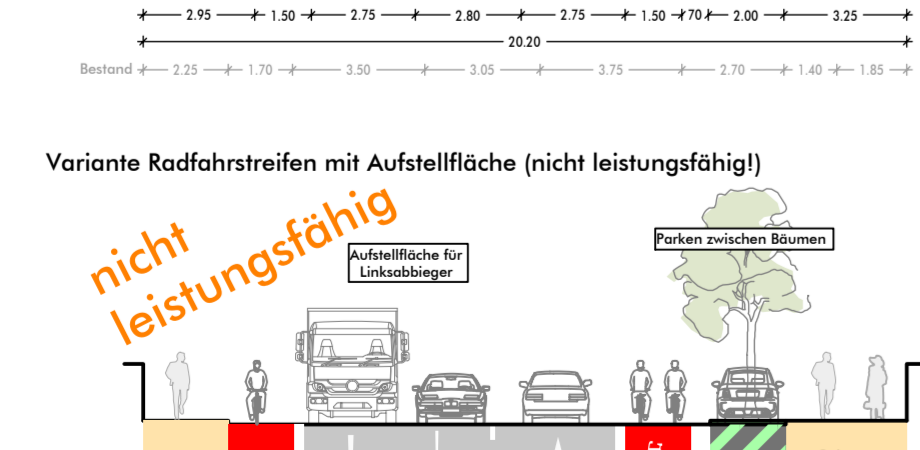
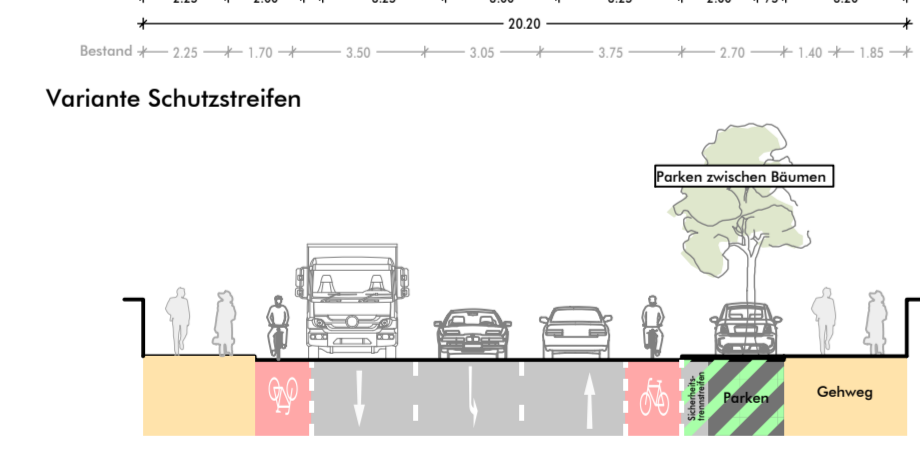
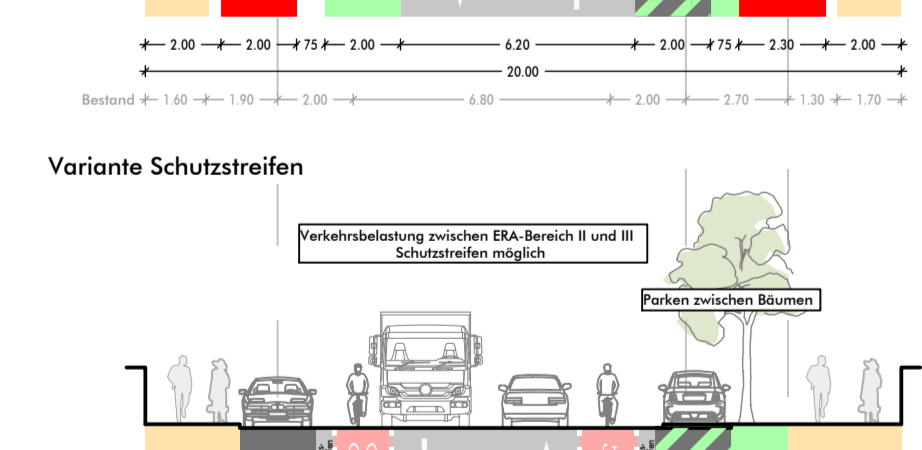
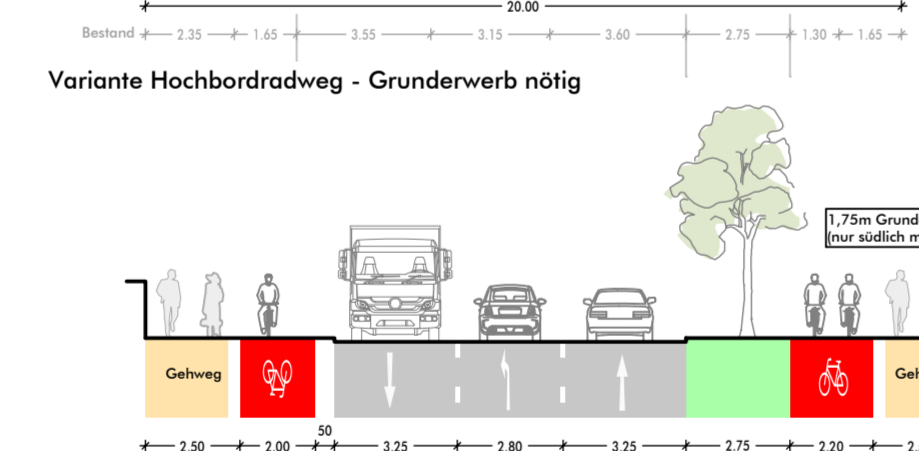
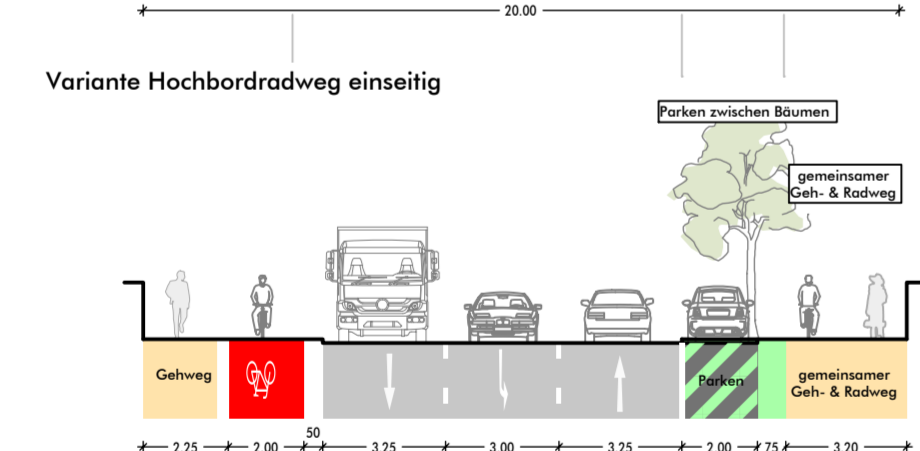
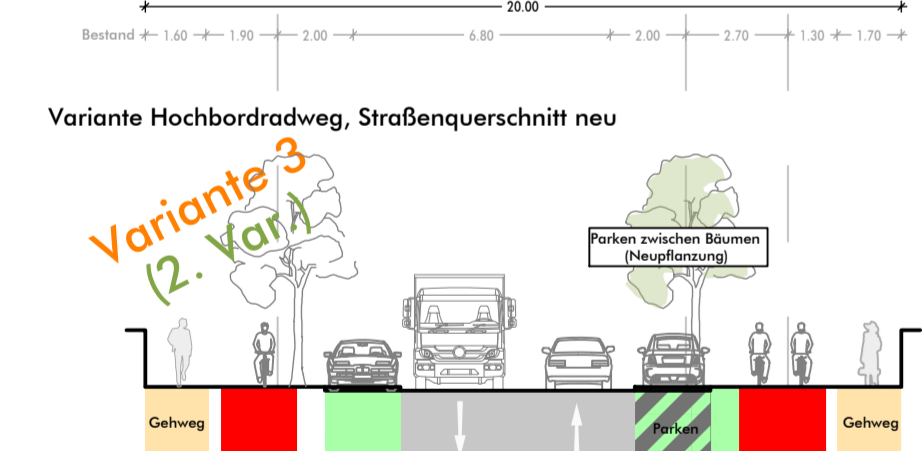
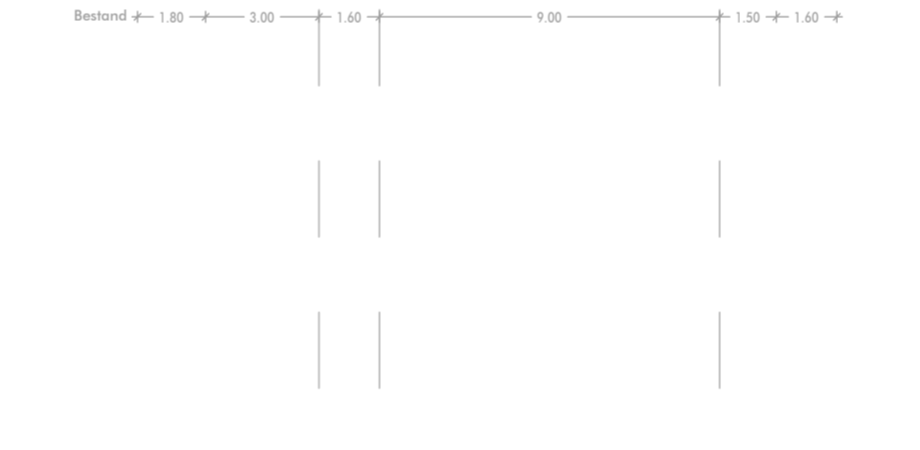
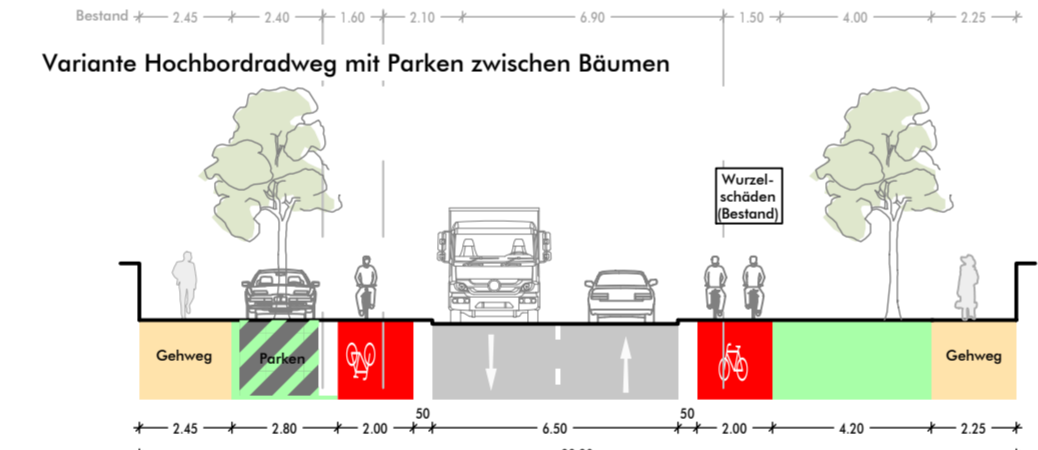
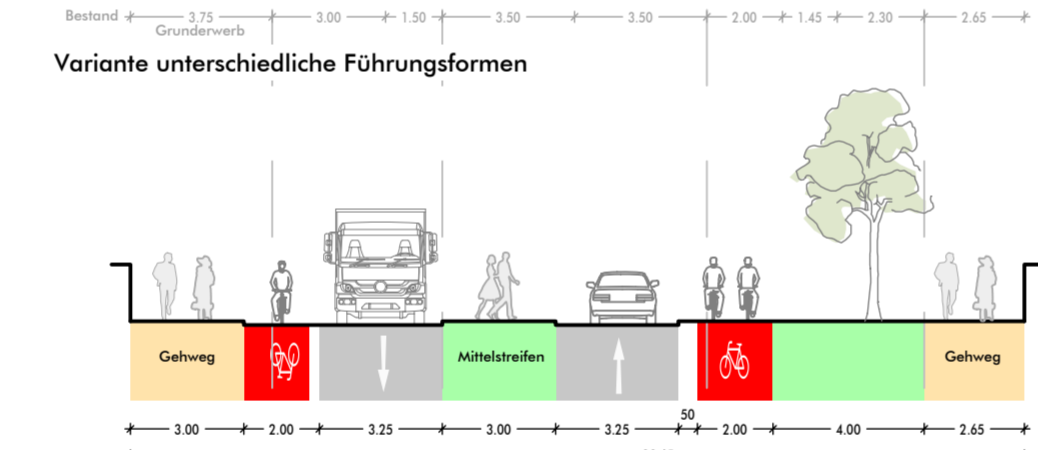
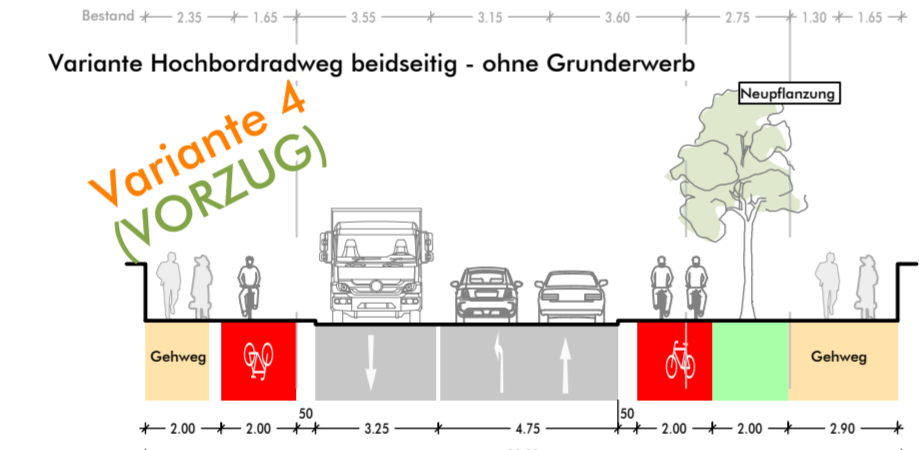
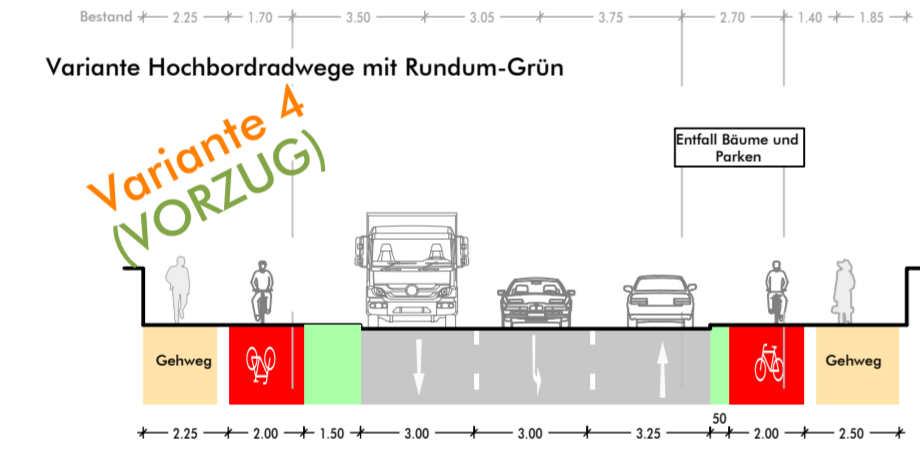
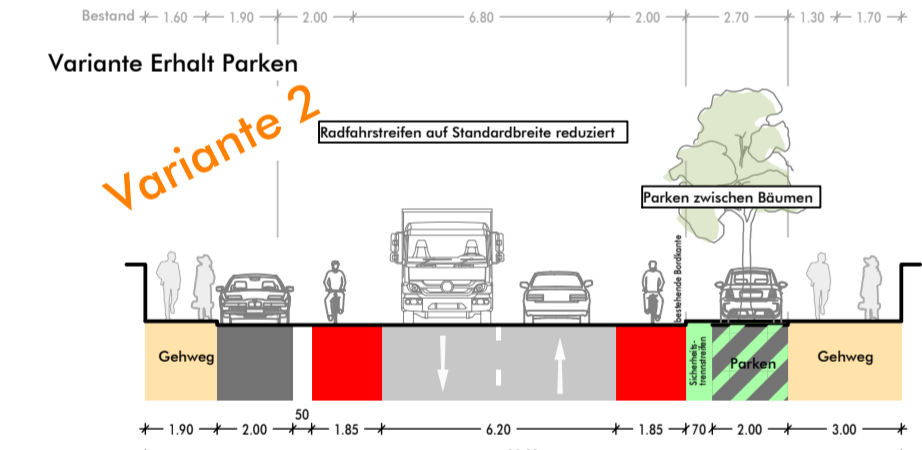
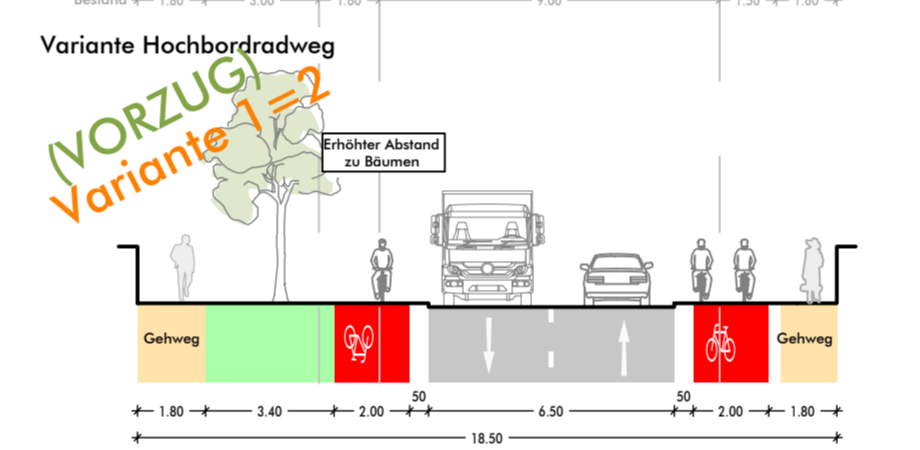
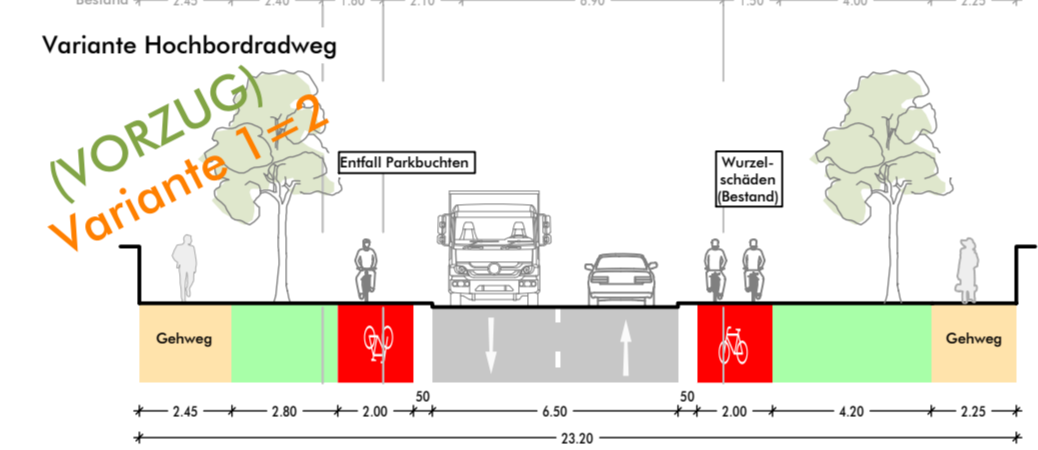
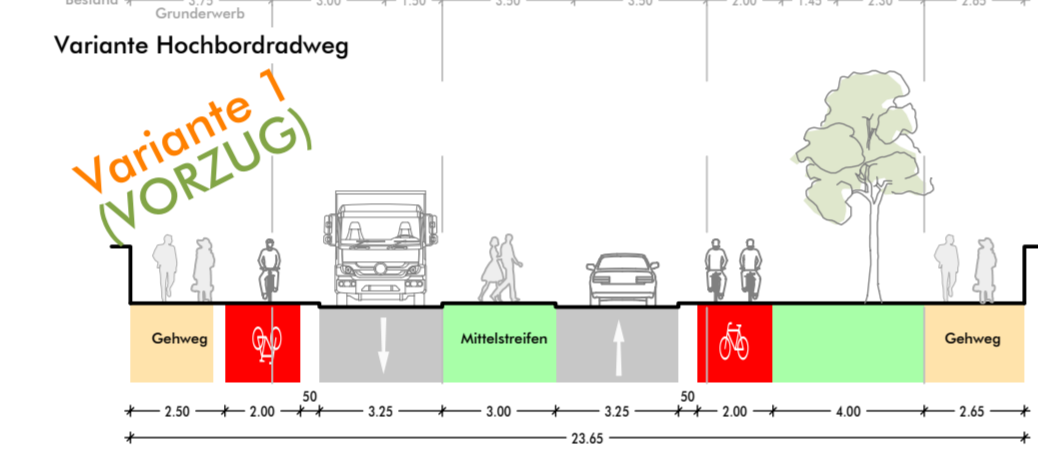
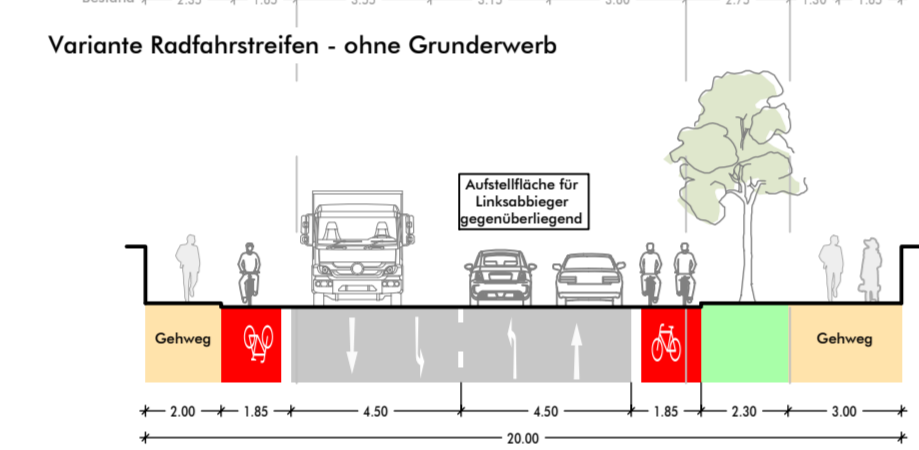
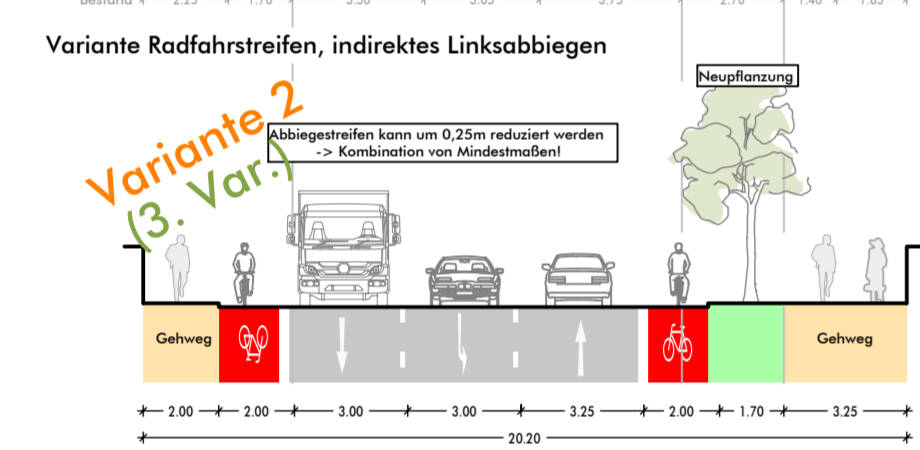
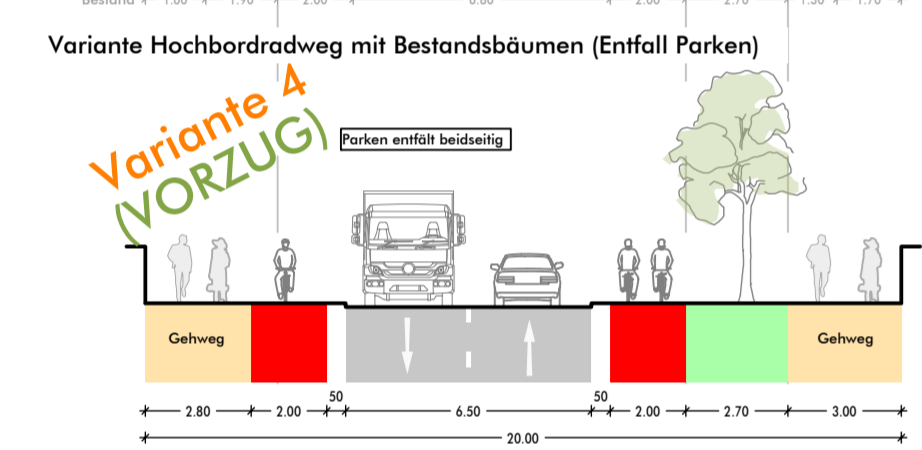
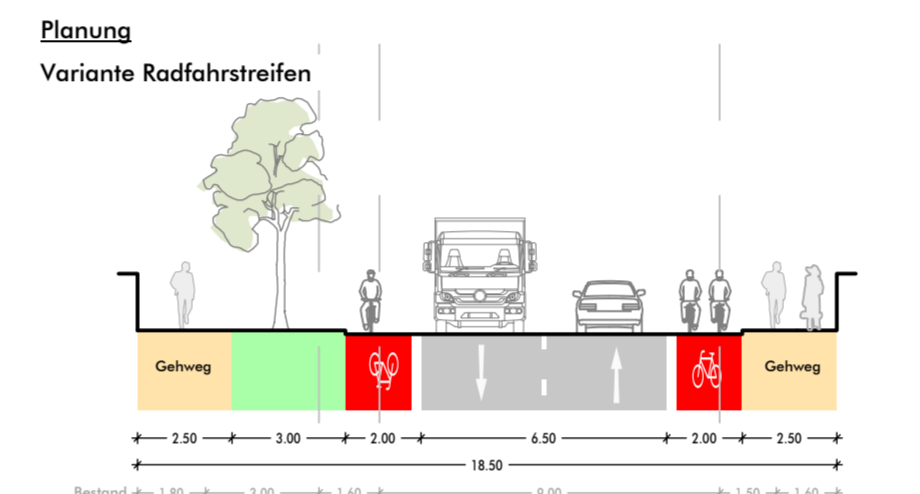
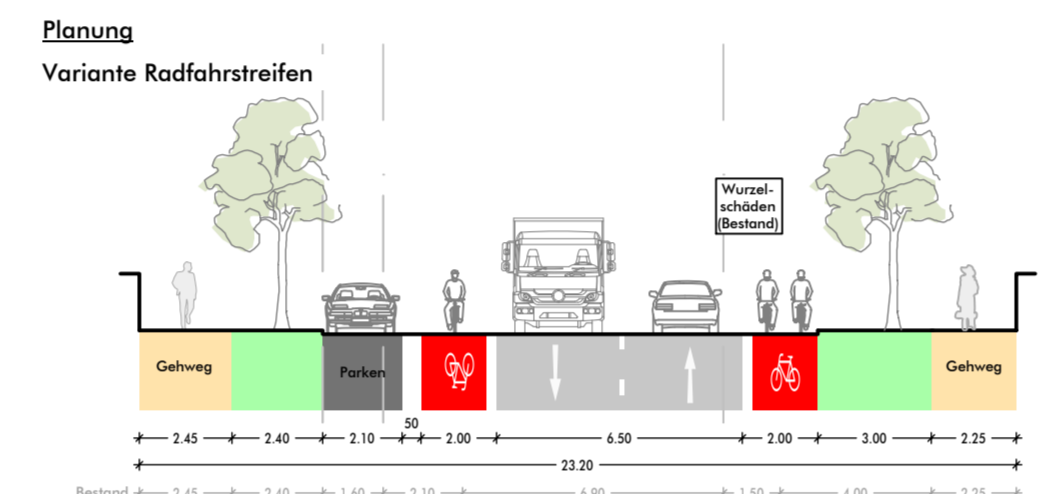
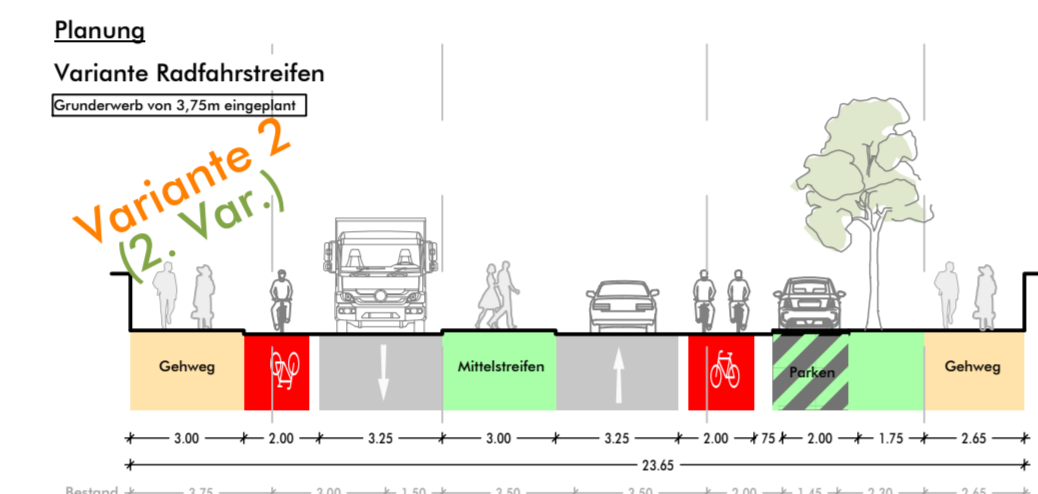
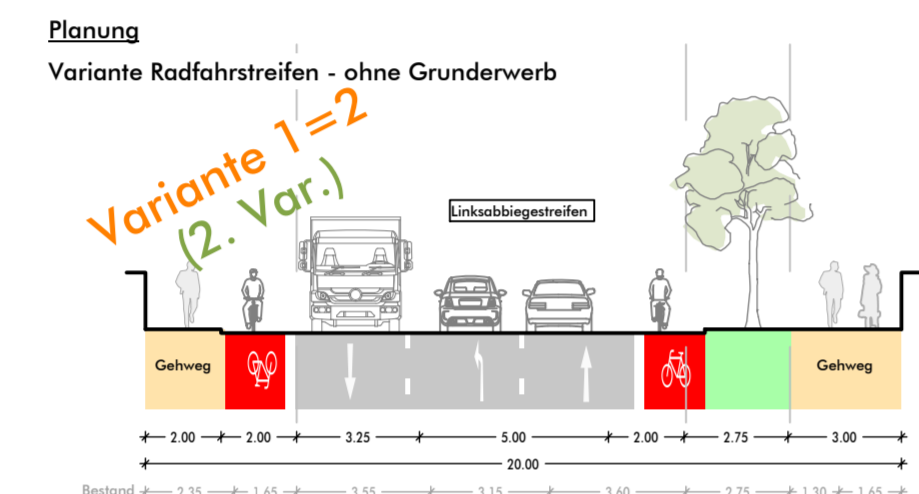
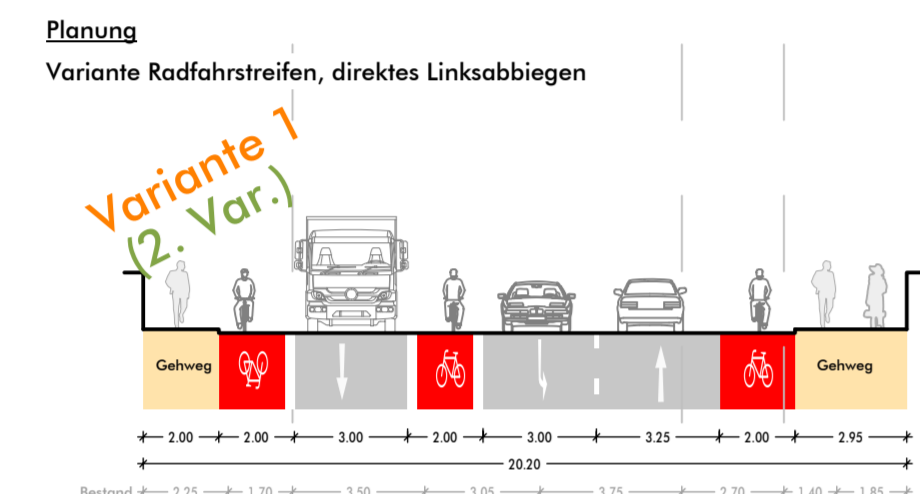
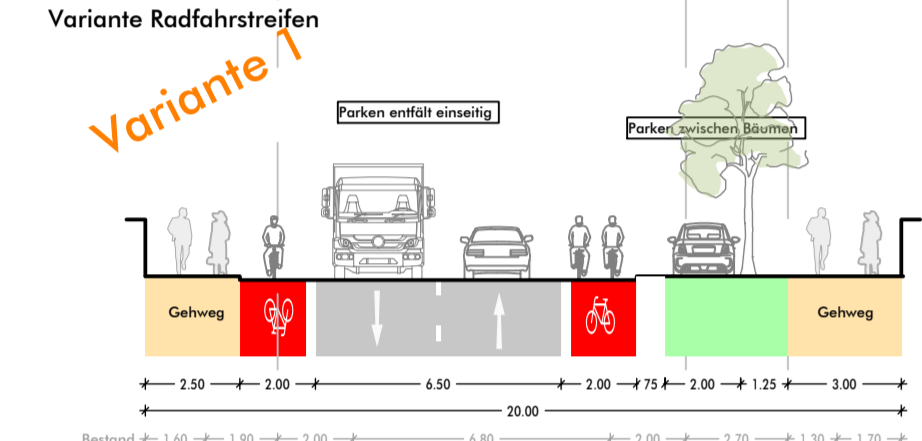
Moltkestraße - Schnitt M5 (Bereich G)



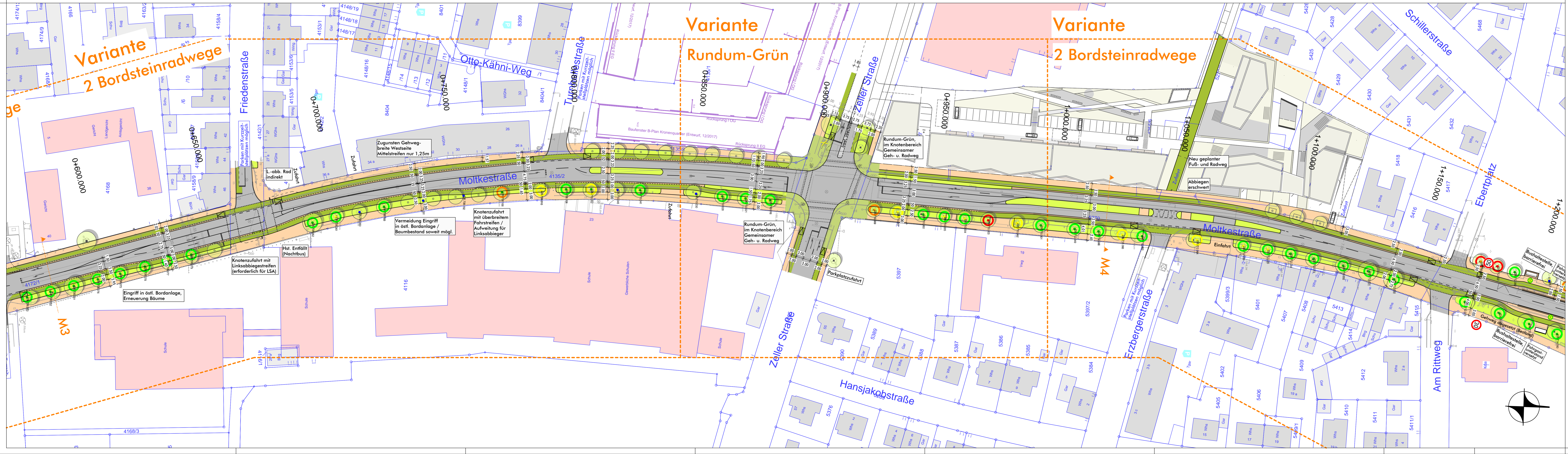
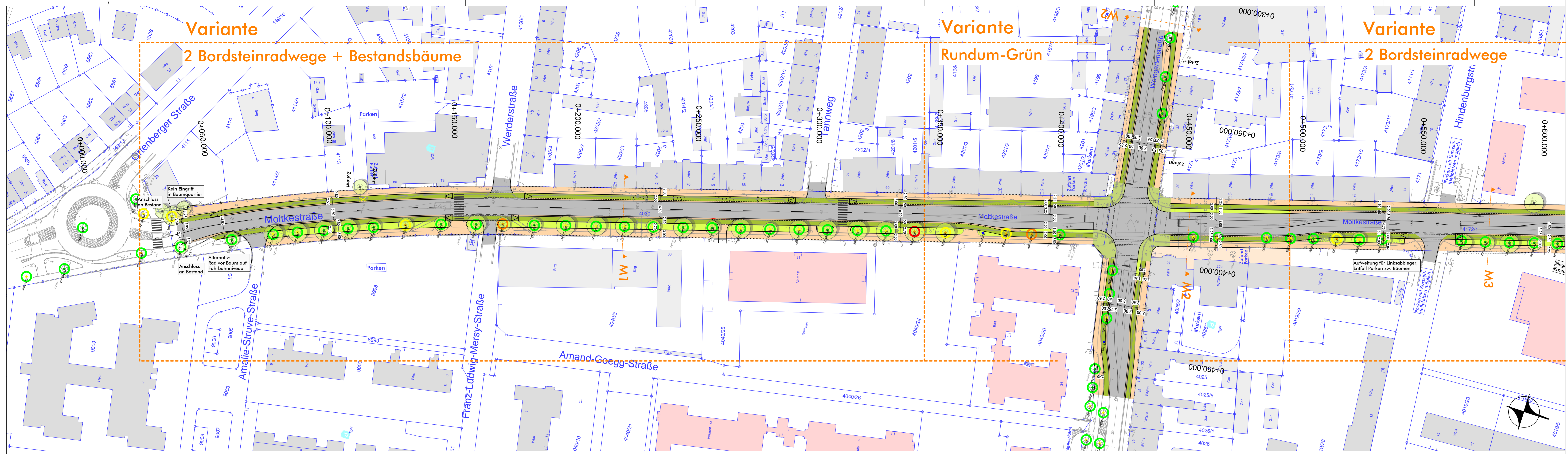
Moltkestraße - Schnitt M6 (Bereich A)



Planung




Auftraggeber	Stadt Offenburg									
Projekt	Umgestaltung Moltke- und Weingartenstraße	Projekt-Nr. 51081-1								
	Übersicht Querschnittsuntersuchung - Moltkestraße	Maßstab 1:200								
		Plan M-2.0								
		H/B = 594 / 1540 (0.91m)								
		Allplan 2019								
		<table border="1"> <tr> <th>Name</th> <th>Datum</th> </tr> <tr> <td>bearb. cm</td> <td>12.04.2023</td> </tr> <tr> <td>prt. cm</td> <td>08.02.2023</td> </tr> <tr> <td>gepr. eg</td> <td>12.04.2023</td> </tr> </table>	Name	Datum	bearb. cm	12.04.2023	prt. cm	08.02.2023	gepr. eg	12.04.2023
Name	Datum									
bearb. cm	12.04.2023									
prt. cm	08.02.2023									
gepr. eg	12.04.2023									
		<p><b>MODUS CONSULTING</b></p> <p>Florzheimer Straße 15b, 76227 Karlsruhe Tel. 0721/94006-0 Fax. 0721/94006-11</p>								



- Vitalität
- 0
  - 1
  - 2
  - 3
- Standzeitperspektive
- > 15 Jahre
  - 11 - 15 Jahre
  - 6 - 10 Jahre
  - 0 - 5 Jahre
- Leerer Standort

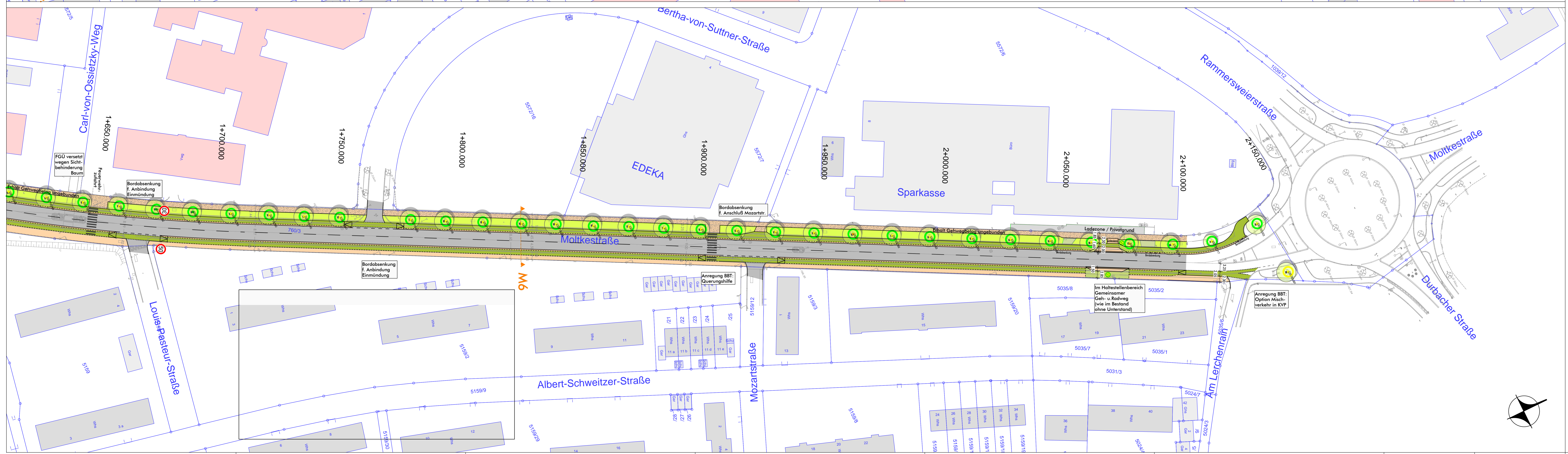
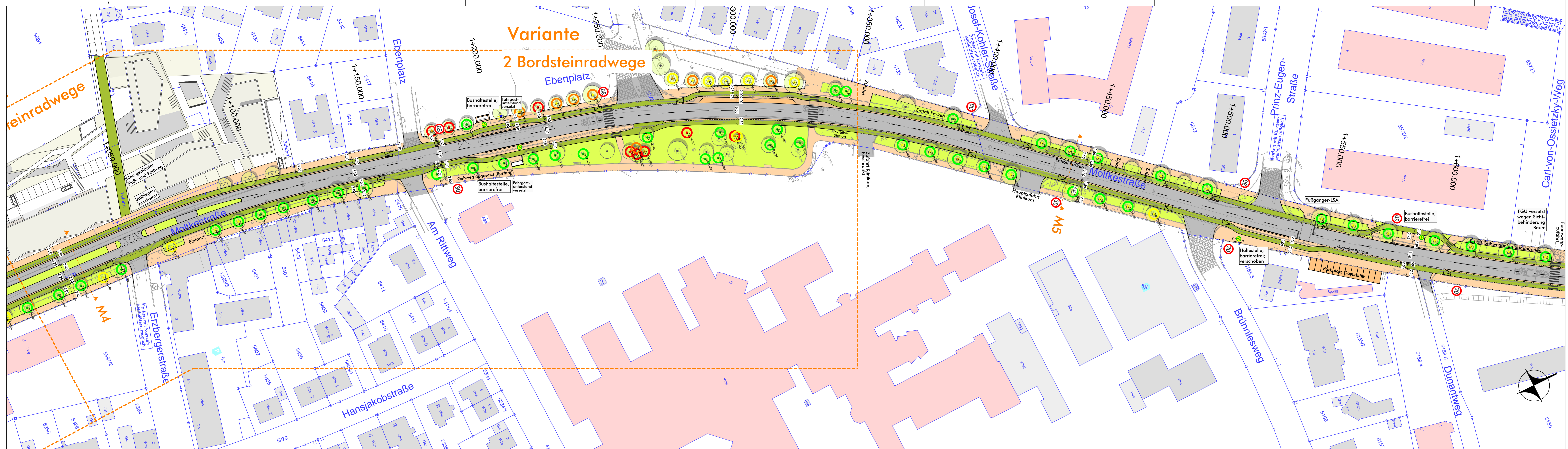
- LEGENDE
- Fahrbahn
  - Gehweg
  - Radweg
  - Gemeinsamer Geh- und Radweg
  - Parken
  - Grünfläche
  - Haltestelle
  - Wurzelbrücke
  - Baum Bestand
  - Baum Neupflanzung, ggf. mit Baumscheibe, übergebar
  - ✕ Baum Entfall

Auftraggeber	Stadt Offenburg	
Projekt	Umgestaltung Molke- und Weingartenstraße	Projekt-Nr. 51081-1
	Vorplanung, Lageplan -- Teil 1 / Süd VORZUGSVARIANTE	Maßstab 1:500
		Plan

Name Datum  
 bearb. von 08.03.2023  
 ges. von 23.11.2023  
 gepr. am 06.03.2023

**MODUS CONSULT**  
 Pfaffenheimer Straße 15b, 76227 Karlsruhe  
 Tel. 0721/94006-0 Fax. 0721/94006-11

M-2.1-1



- Vitalität**
- 0
  - 1
  - 2
  - 3
- Standzeitperspektive**
- > 15 Jahre
  - 11 - 15 Jahre
  - 6 - 10 Jahre
  - 0 - 5 Jahre
- Leerer Standort

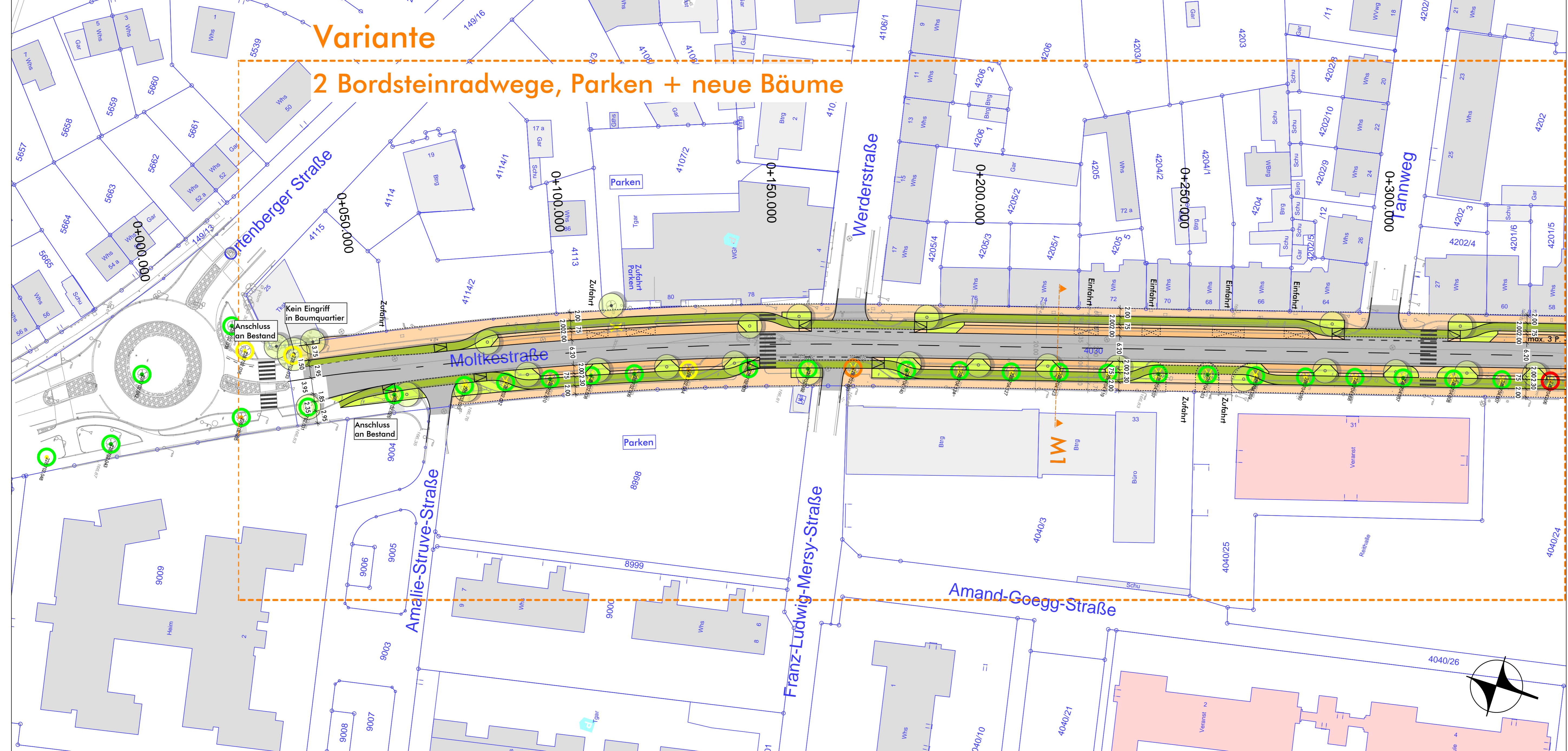
**LEGENDE**

- Fahrbahn
- Gehweg
- Radweg
- Gemeinsamer Geh- und Radweg
- Parken
- Grünfläche
- Haltestelle
- Wurzelbrücke
- Baum Bestand
- Baum Neupflanzung, ggf. mit Baumscheibe, übergebar
- Baum Entfall

Auftraggeber	Stadt Offenburg									
Projekt	Umgestaltung Moltke- und Weingartenstraße - Moltkestraße	Projekt-Nr. 51081-1								
	Vorplanung, Lageplan -- Teil 1 / Süd VORZUGSVARIANTE	Maßstab 1:500								
<table border="1"> <thead> <tr> <th>Name</th> <th>Datum</th> </tr> </thead> <tbody> <tr> <td>best</td> <td>06.03.2023</td> </tr> <tr> <td>ges</td> <td>23.11.2022</td> </tr> <tr> <td>apr</td> <td>06.03.2023</td> </tr> </tbody> </table>		Name	Datum	best	06.03.2023	ges	23.11.2022	apr	06.03.2023	Plan
Name	Datum									
best	06.03.2023									
ges	23.11.2022									
apr	06.03.2023									
		M-2.1-2								

# Variante

## 2 Bordsteinradwege, Parken + neue Bäume

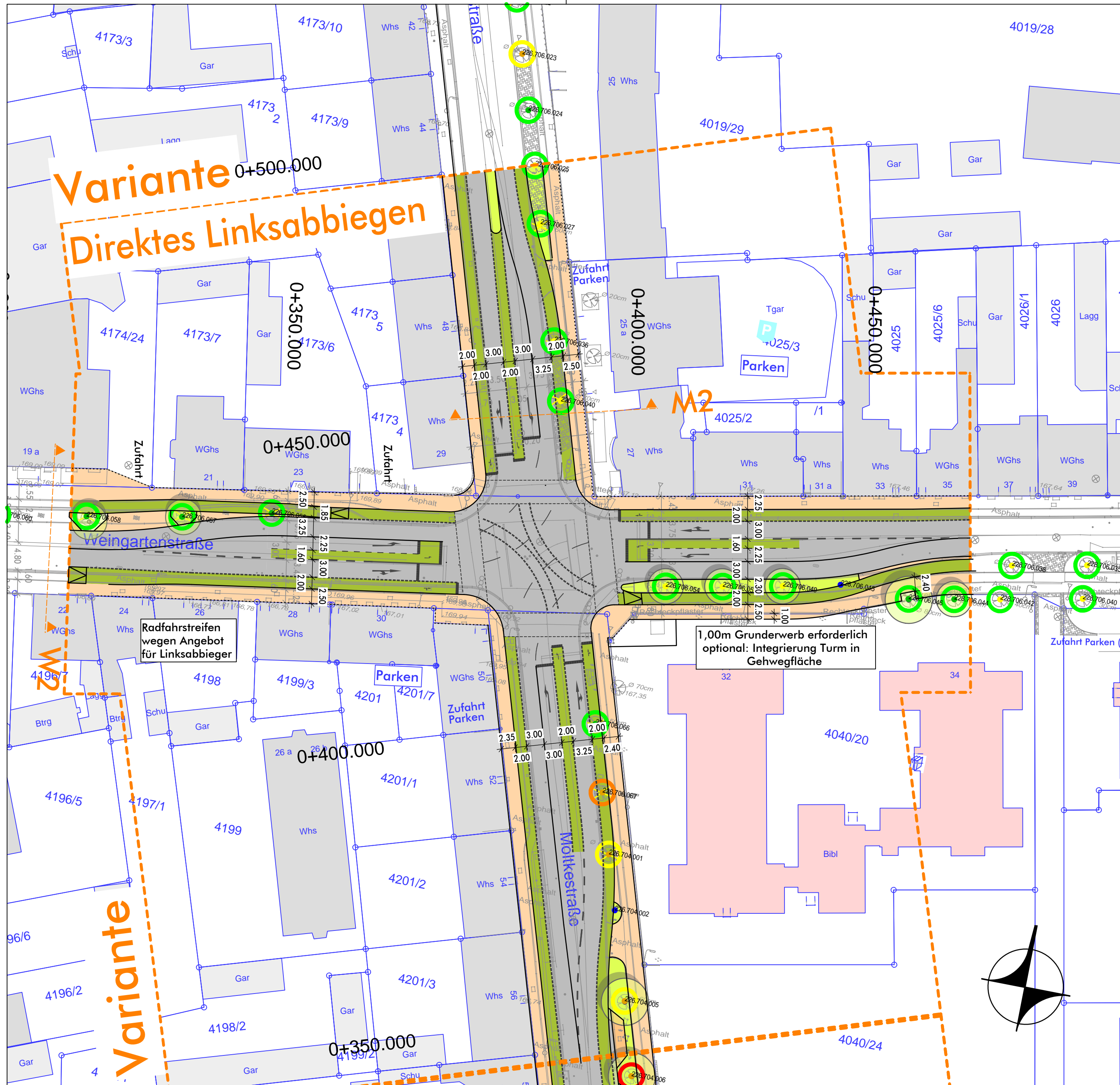


- Vitalität**
- 0
  - 1
  - 2
  - 3
- Standzeitperspektive**
- > 15 Jahre
  - 11 - 15 Jahre
  - 6 - 10 Jahre
  - 0 - 5 Jahre
  - Leerer Standort

### LEGENDE

- Fahrbahn
- Gehweg
- Radweg
- Gemeinsamer Geh- und Radweg
- Parken
- Grünfläche
- Haltestelle
- Wurzelbrücke
- Baum Bestand
- Baum Neupflanzung, ggf. mit Baumscheibe, übergebar
- Baum Entfall

Auftraggeber	Stadt Offenburg									
Projekt	Umgestaltung Moltke- und Weingartenstraße - Moltkestraße	Projekt-Nr. 51081-1								
	Vorplanung, Lageplan VARIANTE südl. Weingartenstraße 'Bordsteinradwege, Parken, neue Bäume'	Maßstab 1:500								
		Plan M-2.2-1								
<table border="1"> <thead> <tr> <th>Name</th> <th>Datum</th> </tr> </thead> <tbody> <tr> <td>bearb. com</td> <td>06.03.2023</td> </tr> <tr> <td>gez. com</td> <td>14.11.2022</td> </tr> <tr> <td>gepr. eg</td> <td>06.03.2023</td> </tr> </tbody> </table>		Name	Datum	bearb. com	06.03.2023	gez. com	14.11.2022	gepr. eg	06.03.2023	<p><b>MODUS CONSULT</b> <small>Gesellschaft &amp; Co. KG</small></p> <p>Pforzheimer Straße 15b, 76227 Karlsruhe Tel. 0721/94006-0 Fax. 0721/94006-11</p>
Name	Datum									
bearb. com	06.03.2023									
gez. com	14.11.2022									
gepr. eg	06.03.2023									
H/B = 378 / 970 (0.37m²)		Allplan 2011								



- Vitalität**
- 0
  - 1
  - 2
  - 3

- Standzeitperspektive**
- > 15 Jahre
  - 11 - 15 Jahre
  - 6 - 10 Jahre
  - 0 - 5 Jahre
  - Leerer Standort

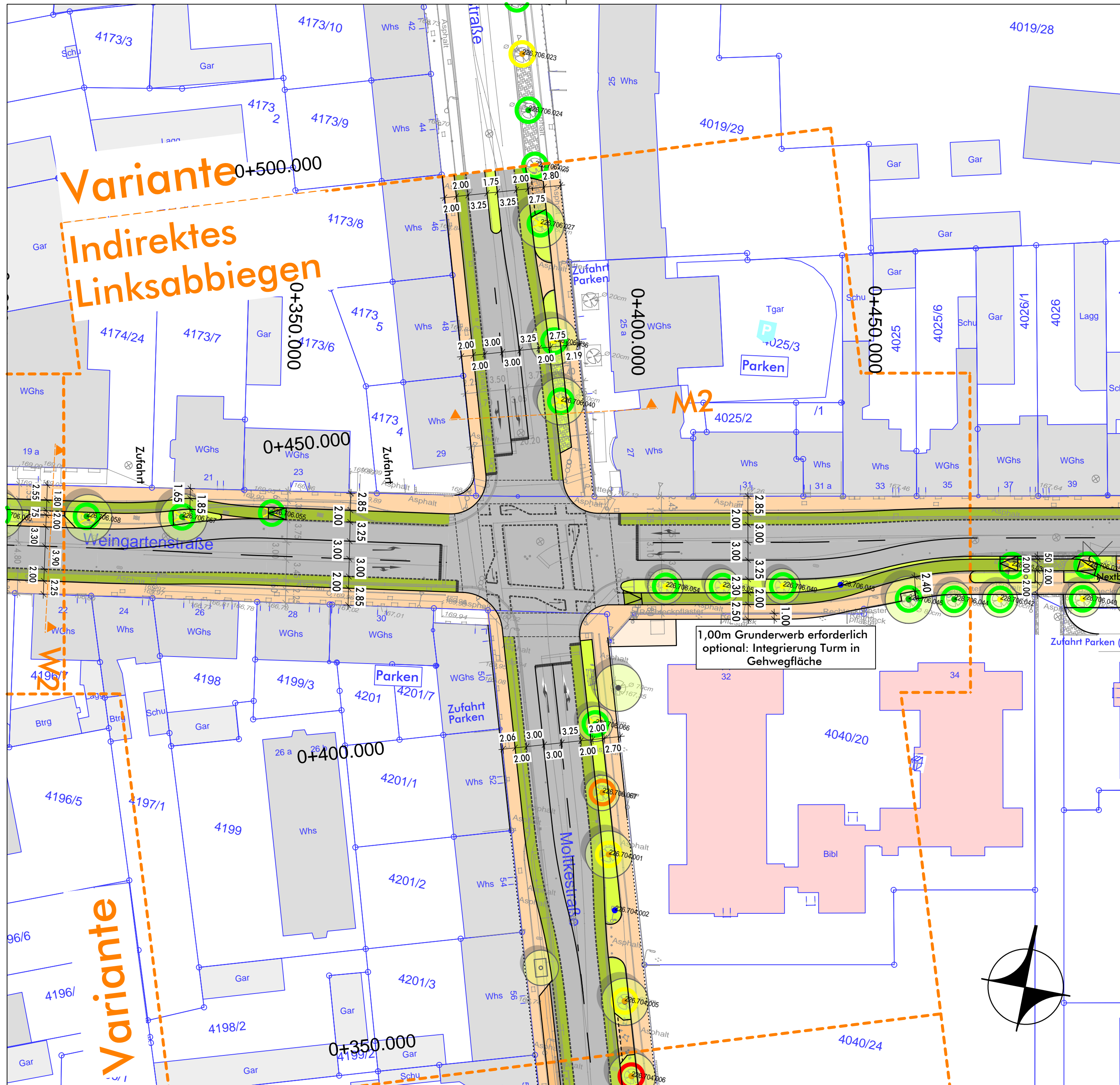
**LEGENDE**

- Fahrbahn
- Gehweg
- Radweg
- Gemeinsamer Geh- und Radweg
- Parken
- Grünfläche
- Haltestelle
- Wurzelbrücke
- Baum Bestand
- Baum Neupflanzung, ggf. mit Baumscheibe, übergehbar
- Baum Entfall

Radfahrstreifen wegen Angebot für Linksabbieger

1,00m Grunderwerb erforderlich optional: Integrierung Turm in Gehwegfläche

Auftraggeber	Stadt Offenburg									
Projekt	Umgestaltung Moltke- und Weingartenstraße - Weingartenstraße	Projekt-Nr. 51081-1								
	Vorplanung, Lageplan VARIANTE KP Weingarten-/Moltkestr. 'Direktes Linksabbiegen'	Maßstab 1:500								
	<table border="1"> <thead> <tr> <th>Name</th> <th>Datum</th> </tr> </thead> <tbody> <tr> <td>bearb. cvm</td> <td>06.03.2023</td> </tr> <tr> <td>gez. cvm</td> <td>14.11.2022</td> </tr> <tr> <td>gepr. eg</td> <td>06.03.2023</td> </tr> </tbody> </table>	Name	Datum	bearb. cvm	06.03.2023	gez. cvm	14.11.2022	gepr. eg	06.03.2023	<p><b>MODUS CONSULT</b> <small>Gericks GmbH &amp; Co. KG</small></p> <p>Pforzheimer Straße 15b, 76227 Karlsruhe Tel. 0721/94006-0 Fax. 0721/94006-11</p>
Name	Datum									
bearb. cvm	06.03.2023									
gez. cvm	14.11.2022									
gepr. eg	06.03.2023									
		Plan W-2.2-3								



**Variante**  
**Indirektes**  
**Linksabbiegen**

**Variante**

- Vitalität**
- 0
  - 1
  - 2
  - 3

- Standzeitperspektive**
- > 15 Jahre
  - 11 - 15 Jahre
  - 6 - 10 Jahre
  - 0 - 5 Jahre
  - Leerer Standort

**LEGENDE**

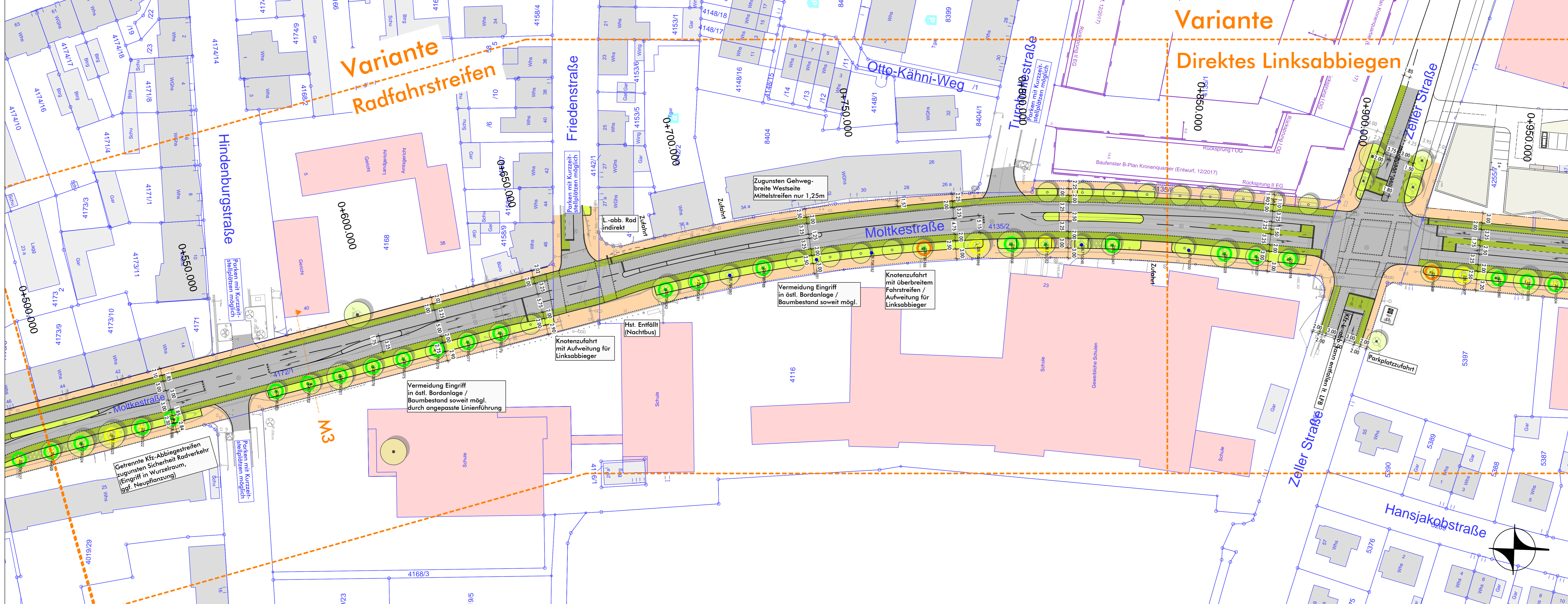
- Fahrbahn
- Gehweg
- Radweg
- Gemeinsamer Geh- und Radweg
- Parken
- Grünfläche
- Haltestelle
- Wurzelbrücke
- Baum Bestand
- Baum Neupflanzung, ggf. mit Baumscheibe, übergebar
- Baum Entfall

1,00m Grunderwerb erforderlich  
optional: Integration Turm in  
Gehwegfläche

Auftraggeber	Stadt Offenburg									
Projekt	Umgestaltung Moltke- und Weingartenstraße - Weingartenstraße	Projekt-Nr. 51081-1								
	Vorplanung, Lageplan VARIANTE KP Weingarten-/Moltkestr. 'Indirektes Linksabbiegen'	Maßstab 1:500								
	<table border="1"> <thead> <tr> <th>Name</th> <th>Datum</th> </tr> </thead> <tbody> <tr> <td>bearb. cvm</td> <td>06.03.2023</td> </tr> <tr> <td>gez. cvm</td> <td>14.11.2022</td> </tr> <tr> <td>gepr. eg</td> <td>06.03.2023</td> </tr> </tbody> </table>	Name	Datum	bearb. cvm	06.03.2023	gez. cvm	14.11.2022	gepr. eg	06.03.2023	<p><b>MODUS CONSULT</b> Gerichts GmbH &amp; Co. KG</p> <p>Pforzheimer Straße 15b, 76227 Karlsruhe Tel. 0721/94006-0 Fax. 0721/94006-11</p>
Name	Datum									
bearb. cvm	06.03.2023									
gez. cvm	14.11.2022									
gepr. eg	06.03.2023									
		Plan <b>W-2.2-4</b>								

# Variante Radfahrstreifen

# Variante Direktes Linksabbiegen

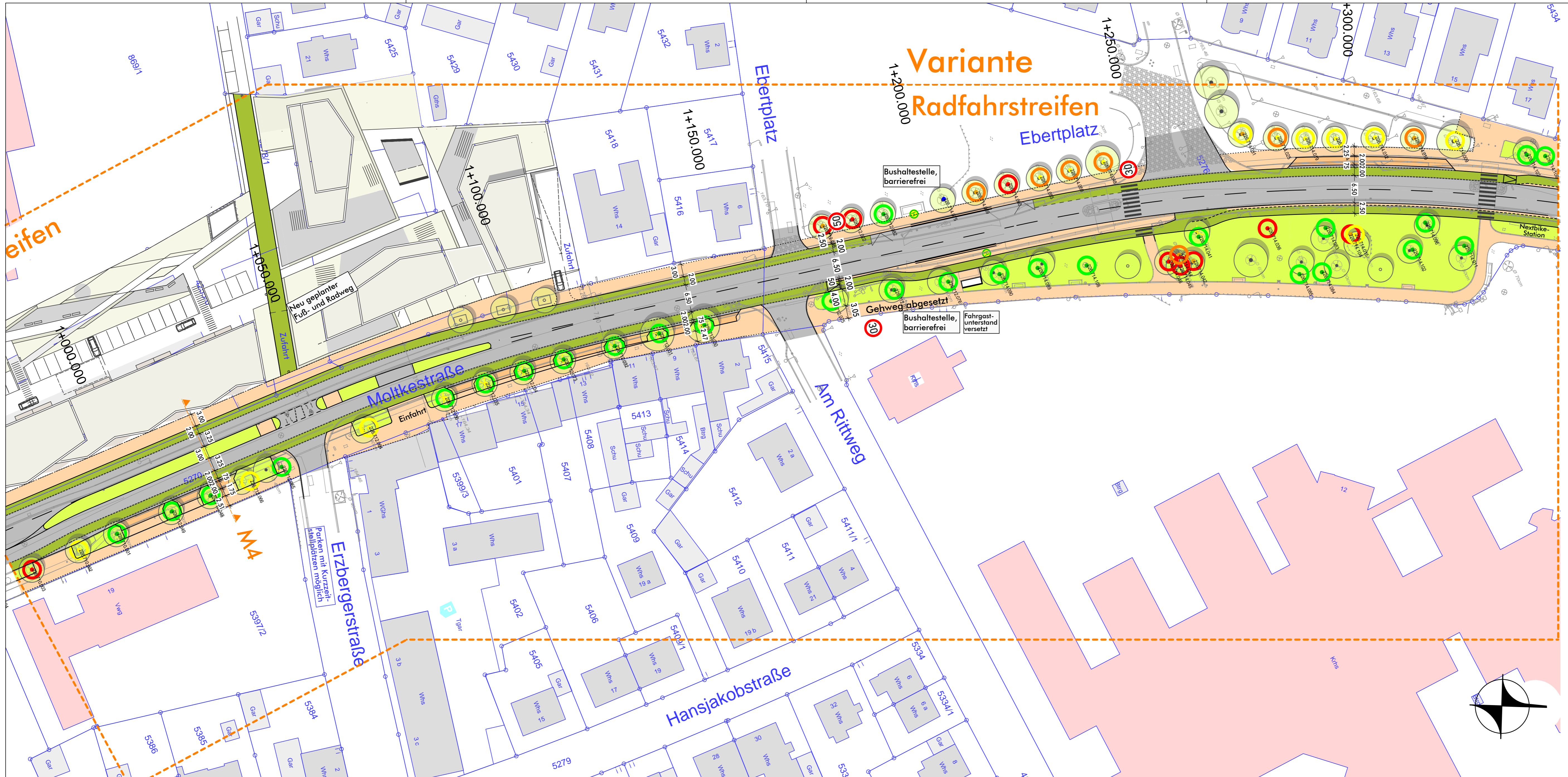


- Vitalität**
- 0
  - 1
  - 2
  - 3
- Standzeitperspektive**
- > 15 Jahre
  - 11 - 15 Jahre
  - 6 - 10 Jahre
  - 0 - 5 Jahre
- Leerer Standort

### LEGENDE

- Fahrbahn
- Gehweg
- Radweg
- Gemeinsamer Geh- und Radweg
- Parken
- Grünfläche
- Haltestelle
- Wurzelbrücke
- Baum Bestand
- Baum Neupflanzung, ggf. mit Baumscheibe, übergebar
- Baum Entfall

Auftraggeber	Stadt Offenburg	
Projekt	Umgestaltung Moltke- und Weingartenstraße - Moltkestraße	Projekt-Nr. 51081-1
	Vorplanung, Lageplan VARIANTE Nördl. Weingartenst.--nördl. Zeller 'Radfahrstreifen, direktes Linksabbiegen'	Maßstab 1:500
Name	Datum	Plan
bearb. cvm	08.03.2023	 Pforzheimer Straße 15b, 76227 Karlsruhe Tel. 0721/94006-0 Fax. 0721/94006-11
gez. cvm	23.11.2022	
gepr. eg	06.03.2023	



**Vitalität**

- 0
- 1
- 2
- 3

**Standzeitperspektive**

- > 15 Jahre
- 11 - 15 Jahre
- 6 - 10 Jahre
- 0 - 5 Jahre
- Leerer Standort

**LEGENDE**

- Fahrbahn
- Gehweg
- Radweg
- Gemeinsamer Geh- und Radweg
- Parken
- Grünfläche
- Haltestelle
- Wurzelbrücke
- Baum Bestand
- Baum Neupflanzung, ggf. mit Baumscheibe, übergehbar
- Baum Entfall

Auftraggeber	Stadt Offenburg	
Projekt	Umgestaltung Moltke- und Weingartenstraße - Moltkestraße	Projekt-Nr. 51081-1
Vorplanung, Lageplan VARIANTE Nördl. Zeller Straße 'Radfahrstreifen'		Maßstab 1:500
Name	Datum	 Gertke GmbH & Co. KG Pforzheimer Straße 15b, 76227 Karlsruhe Tel. 0721/94006-0 Fax. 0721/94006-11
bearb. cm	06.03.2023	
gez. cm	23.11.2022	
gepr. eg	06.03.2023	
H/B = 378 / 970 (0.37m <sup>2</sup> )		Plan M-2.2-3