









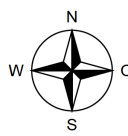
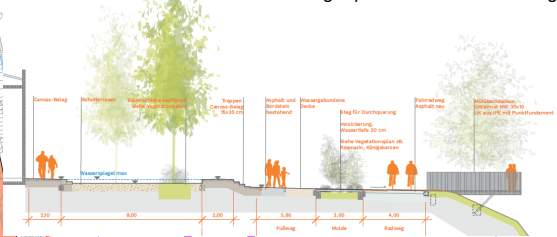


Anlage 2 zur Drucksache Nr. 118/23

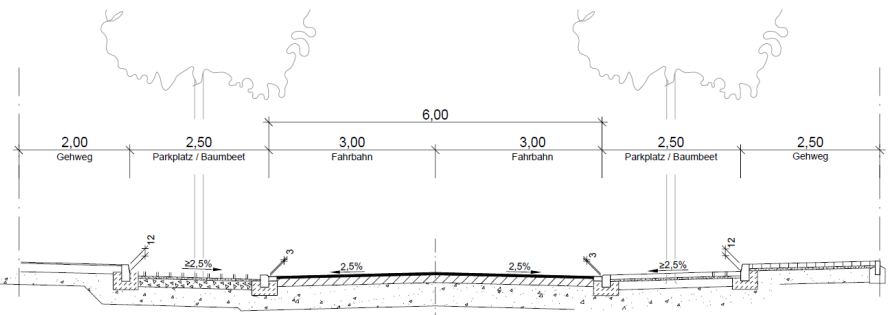
Legende

-  Straße (Asphalt)
-  Parkstreifen
-  Gehweg
-  Radweg (Asphalt)
-  Grünfläche
-  Bordsteine
-  Blindenleitplatten als Einstiegsfeld (Betonpflaster Rippenstein weiß, 30/30/8 cm)
-  Blindenleitplatten als Auffindestreifen u. Leitstreifen (Betonpflaster Rippenstein weiß, 30/30/8 cm)
-  Begleitplatten als Kontraststreifen (Betonpflaster anthrazit, 30/30/8 cm)
-  Baum Bestand

Regelquerschnitt Rad-/Fußweg



Regelquerschnitt, verlängerte Amalie-Tonoli-Straße





Stadt Offenburg

Abteilung 3.1
Stadtplanung und Stadtgestaltung

"CANVAS"
Erschließungskonzept Übersicht

o.M. 04.08.2023 Eb/Re