




**Legende:**

-  Verkehrszeichen bleibt
-  Verkehrszeichen entfällt
-  Verkehrszeichen neu

Index	*A = Änderung - *E = Ergänzung	Datum	Gez.	Gepr.
Lagesystem:	GK <input checked="" type="checkbox"/> UTM <input type="checkbox"/>	Stand Kalaster:		
Höhensystem (HST):	130 (DHN12) <input type="checkbox"/> 160 (DHN92) <input checked="" type="checkbox"/> 170 (DHN2016) <input type="checkbox"/>	Stand Umliegung:		
Bestandsvermessung:				

Ausführungsplanung	Fertigung
--------------------	-----------

**STADT OFFENBURG**

Fahrradstraße Zellerstraße Ost

Straßenbau

Übersichtslageplan 1 / 3

Anlage - Plan-Nr.: -

Projekt-Nr.: 2021/552

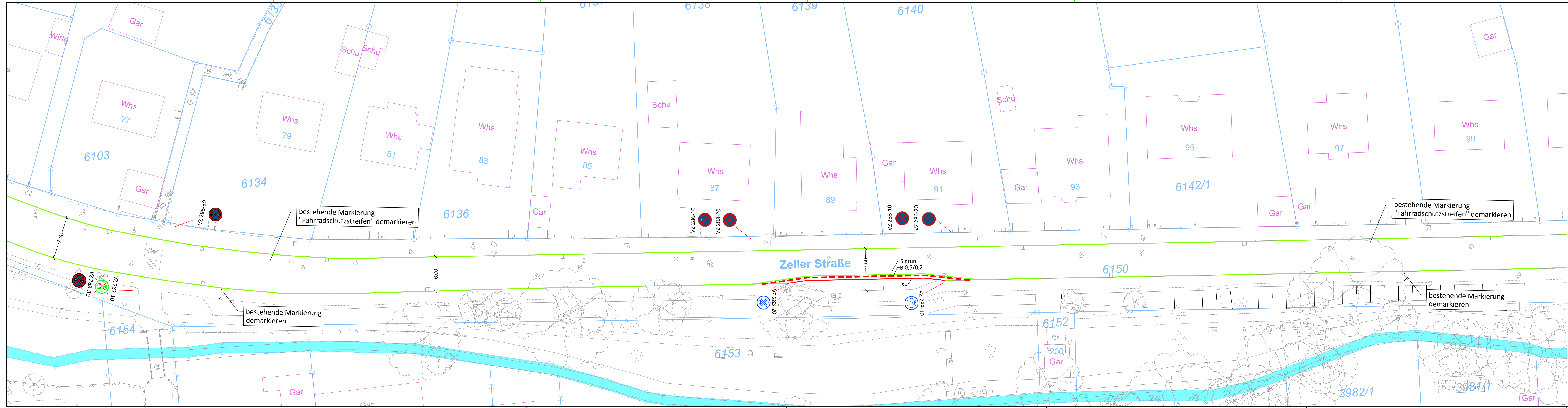
Übersichtslageplan 1

Maßstab: 1 : 250




Entwurf	Steiner
Zeichnung	bru / os
Prüfung	Steiner
März 2022	
März 2022	
Mai 2022	

<p>Auftraggeber:</p> <p>Datum: _____</p> <p>Stempel/Unterschrift</p>	<p>Planverfasser:</p> <p style="text-align: center;"><b>ZINK</b> INGENIEURE</p> <p style="font-size: small;">Ingenieurbüro für Tief- und Wasserbau Stadtplanung und Verkehrsanlagen</p> <p style="font-size: x-small;">Marlener Straße 4 • 77656 Offenburg Tel. 0781 990779-0 • Fax -29</p> <p style="font-size: x-small;">Datum: 20.09.2022</p>
--	--





**Legende:**


-  Verkehrszeichen bleibt
-  Verkehrszeichen entfällt
-  Verkehrszeichen neu

Index	"A" = Änderung - "E" = Ergänzung	Datum	Gez.	Gepr.
-------	----------------------------------	-------	------	-------

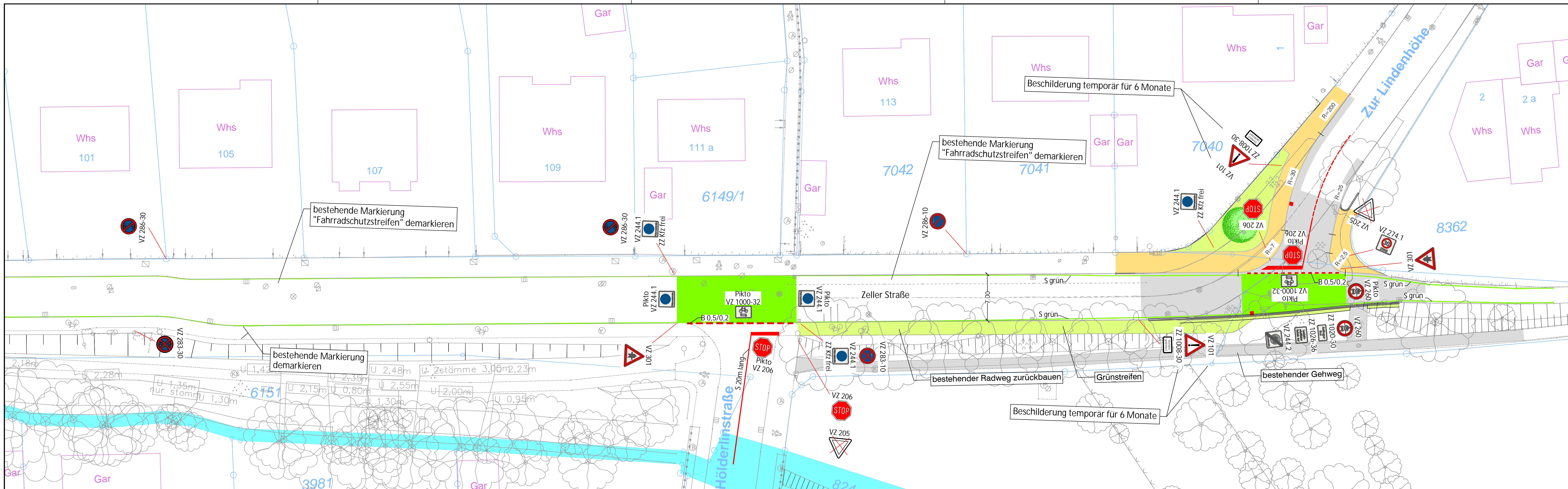
Lagesystem:	GK <input checked="" type="checkbox"/> UTM <input type="checkbox"/>	Stand Kataster:
Höhensystem (HST):	130 (DHHN12) <input checked="" type="checkbox"/> 160 (DHHN92) <input type="checkbox"/> 170 (DHHN2016) <input type="checkbox"/>	Stand Umliegung:
Bestandsvermessung:		

Ausführungsplanung	Fertigung
--------------------	-----------




 <b>STADT OFFENBURG</b> Fahrradstraße Zellerstraße Ost Straßenbau	Anlage - Plan-Nr. -
	Projekt-Nr. 2021/552
Übersichtslageplan 2 Maßstab: 1 : 250	Entwurf März 2022 Steiner
Übersichtslageplan 2 / 3	Zeichnung Nov. 2021 bru / os
	Prüfung Mai 2022 Steiner

Auftraggeber:	Planverfasser:	 <b>ZINK</b> INGENIEURE Ingenieurbüro für Tief- und Wasserbau Stadtplanung und Verkehrsanlagen
Datum: P:\2021\2021-552\CAD\04_Ausführungsplanung\02_Lageplan\2021-552_APL-LP.dwg	Stempel/Unterschrift	
		Marlener Straße 4 · 77656 Offenburg Tel. 0781 990779-0 · Fax -29 1:315 x 0:297





**Legende:**


-  Verkehrszeichen bleibt
-  Verkehrszeichen entfällt
-  Verkehrszeichen neu

a	Einmündungsbereich Zellerstraße - Zur Lindenhöhe geändert	04.11.2022	bru	Steiner
Index	*A = Änderung- *E = Ergänzung	Datum	Gez.	Geprf.

Lagesystem:	GK <input checked="" type="checkbox"/> UTM <input type="checkbox"/>	Stand Kataster:
Höhenystem (HST):	130 (DHHN12) <input type="checkbox"/> 160 (DHHN92) <input checked="" type="checkbox"/> 170 (DHHN2016) <input type="checkbox"/>	Stand Umlegung:
Bestandsvermessung:		

Ausführungsplanung	Fertigung
--------------------	-----------

 <b>STADT OFFENBURG</b> Fahrradstraße Zellerstraße Ost Straßenbau	Anlage - Plan-Nr.	-
	Projekt-Nr.	2021/552
	Übersichtslageplan 3 Maßstab:	1 : 250
Blattinhalt:	Entwurf	März 2022 Steiner
	Zeichnung	März / Juli 2022 bru / os
	Prüfung	Juli 2022 Steiner

Auftraggeber:	Planverfasser:	 <b>ZINK</b> INGENIEURE Ingenieurbüro für Tief- und Wasserbau Stadtplanung und Verkehrsanlagen
Datum:	Stempel/Unterschrift	
Datum:	20.09.2022	Marlerer Straße 4 · 77656 Offenburg Tel. 0781 990779-0 · Fax -29