

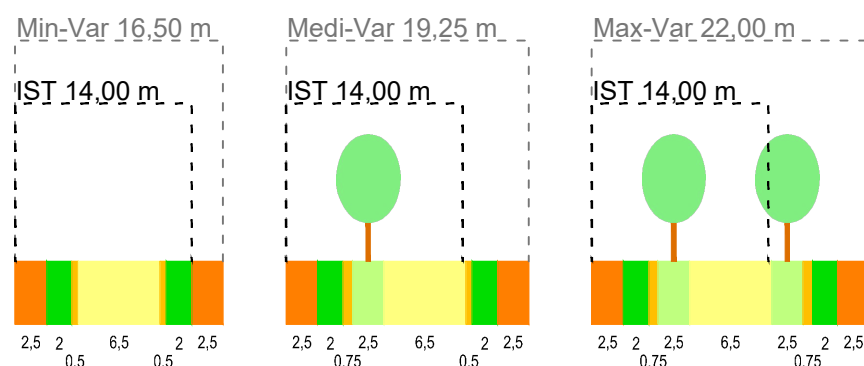
Eckenerstraße (außerhalb der Knoten)

Anlage 3.4 zur Drucksache Nr. 097/24

Zwischenstand
Abhängig von Grunderwerb

Zielvariante

Straßenraumprofil
Aufteilung Zielvariante



6,50 m Fahrbahn
2,50 m Pflanz- und Parkstreifen
0,75 m Sicherheitstrennstreifen
2,00 m Radweg
2,50 m Fußweg

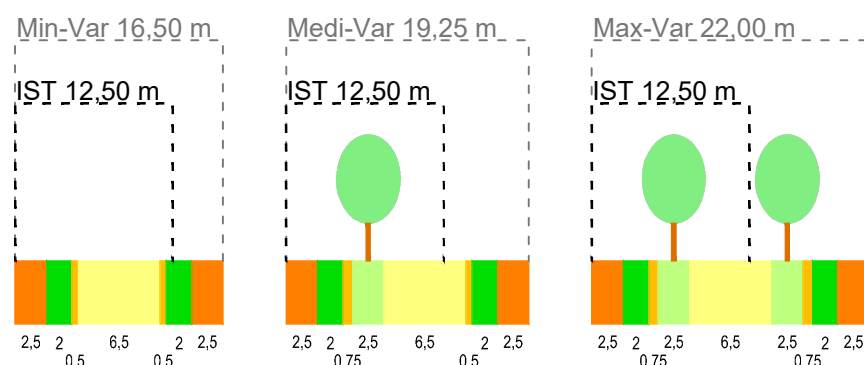
22,00 m Gesamtbreite

Lise-Meitner-Straße Süd und West (außerhalb der Knoten)

Zwischenstand
Abhängig von Grunderwerb

Zielvariante

Straßenraumprofil
Aufteilung Zielvariante



6,50 m Fahrbahn
2,50 m Pflanz- und Parkstreifen
0,75 m Sicherheitstrennstreifen
2,00 m Radweg
2,50 m Fußweg

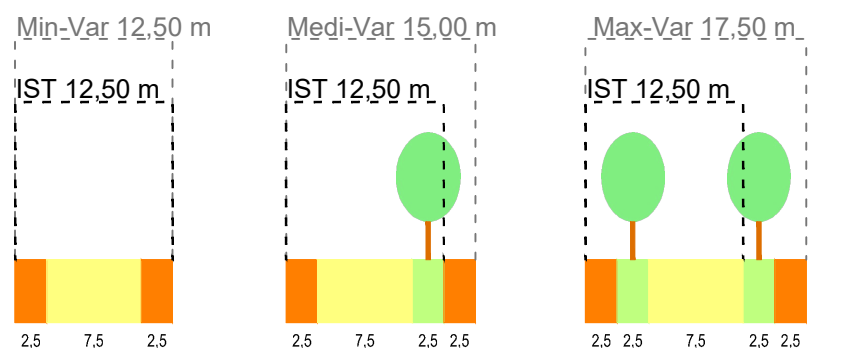
22,00 m Gesamtbreite

Lise-Meitner-Straße Nord

Zwischenstand
Abhängig von Grunderwerb

Zielvariante

Straßenraumprofil
Aufteilung Zielvariante



7,50 m Fahrbahn
Optional mit Rad-Schutzstreifen
2,50 m Pflanz- und Parkstreifen
2,50 m Fußweg

16,50 m Gesamtbreite

Fuß- und Radweg um den Klinik-Campus „Campusweg“

Zielvariante

Wegprofil
Aufteilung Zielvariante



3,00 m Fahrbahn
2,00 m Bankett

5,00 m Gesamtbreite

Landwirtschaftlicher Weg um den Klinik-Campus


Zielvariante

Wegprofil
Aufteilung Zielvariante



3,50 m Fahrbahn
1,00 m Bankett

4,50 m Gesamtbreite



Stadt Offenburg

Abteilung 3.1

Stadtplanung und Stadtgestaltung

Städtebaulicher Rahmenplan
„Klinik-Campus“, Wege- und Straßenprofile

o.M.

13.03.2024

Schuhm/Ri