Leitungen grafisch aus Bestandsplänen übernommen.
Exakte Lage nicht bekannt.

Stadt Offenburg
Gemarkung Offenburg

Stadt Offenburg
Gemarkung Waltersweier

Zeichenerklärung (Schutzgebiete)

- FFH-M FFH-Mähwiesen
- gesetzlich geschütztes Biotop
- Ü Überschwemmungsgebiet
- HQ_{100} HQ_{100} - Gebiet
- W I/II/A Wasserschutzzone I / II / IIA
- W III/A Wasserschutzzone III / IIIA
- W IIIB Wasserschutzzone IIIB

Zeichenerklärung (Bestand)

- Polygonpunkt
- Trigonometr. Punkt
- Nivellement-Punkt
- Grenzpunkt
- Grenzpunkt (grafisch)
- Straßenkilometer
- Straßenablauf
- Schachtdeckel (rund)
- Schachtdeckel (eckig)
- Durchlass
- Schaltkasten
- Verkehrszeichen
- Verkehrsampel
- Hydrant
- Schieber (Wasser)
- Schieber (Gas)
- Lampe
- Holzmast
- Betonmast
- Gittermast
- Fahnenmast
- Poller
- Kastenrinne
- Mauer
- Hecke
- Zaun
- Wasserleitung
- Gasleitung
- Elektr. Freileitung
- Elektr. Erdkabel
- Fernmeldeleitung
- Fernmelde-Erdkabel
- Straßenbeleuchtung
- Fernheizleitung
- TV-Erdkabel
- EDV-Erdkabel
- Regenwasser-Kanal
- Mischwasser-Kanal
- Schmutzwasser-Kanal
- Schutzeinrichtung

Zeichenerklärung (Planung)

- Einschnittsböschung
- Mittelseparierungsmäde
- Banket
- Fahrbahn
- Banket
- Dammböschung
- Straßenoberfläche
- Fußweg
- Geh- und Radweg
- Radschnellweg
- Rekultivierung
- Abbruch / Rückbau / Rodung
- gepl. Straßenablauf
- gepl. Muldenablauf
- gepl. Kontrollschacht
- Fahrbahnquerneigung
- Hochpunkt
- Tiefpunkt
- Tangentenschnittpunkt mit Angabe von Gefälle(-) und Steigung(+) in Prozent, Länge der Gefällstrecken und Halbmesser
- Gefälle / Steigung
- Gefälle / Steigung
- Radius

Kinzigstraße

Otto-Hahn-Straße

Heinrich-Herz-Straße

Freiburger Straße / B 33

B 33

Kinzig

Fußweg

Achse 1001

von Offenburg

nach Gengenbach

Anschluss Plan 2

Beginn der Baustrecke
Anschluss an Bestand

gepl. Treppe

gepl. Stützmauer
Länge = ca. 20 m
Höhe = ca. 2.50 m

gepl. Radwegbrücke
BW 1

vorh. Gittermast

FFH-M

HQ_{100}

0+003.229

0+100

0+200

0+300

0+400

0+500

0+600

0+700

0+800

0+900

1+000

1+055

Bauwerk BW 1

Brücke i.Z. des Radschnellweges
über den Flutgraben

Bau-km 0+415

KrW = gon	LW = 20 m
BzG = 5,00 m	LH ≥ 3 m
DIN-EN 1991-1/-2	KH = 1,00 m

RS Ingenieure, Alleinheiligenstraße 1, 77855 Achern, Tel. 07841/6949-0

Datei: 05_LP_Blatt 1
Datum: 29.10.24
Projekt: 7564.T

RS INGENIEURE	Beratende Ingenieure VBI Bauingenieurbüro	D-77855 Achern Alleinheiligenstraße 1 Telefon 07841/6949-0 mail@rs-ingenieure.de	

	Datum	Name
22.7564.T		
bearbeitet	Sep. 24	Hockenb.
gezeichnet	Okt. 24	Meyer
geprüft	25.10.2024	Kaiser

DER ORTENAUKREIS

Landratsamt
Ortenaukreis
Straßenbauamt

	Datum	Name
bearbeitet		

Nr.	Art der Änderung	Datum	Name

	von Netzknoten	nach Netzknoten	Station
Anfangsstation			
Endstation			

Lagesystem: GK [X] UTM [ ]
Höhensystem: NN [ ] NHN (DHHN92) [ ] NHN (DHHN2016) [X]
Stand Katester: 2022 Bestandsvermessung: 01 / 2023

VORUNTERSUCHUNG

Straße:
Nächster Ort: Offenburg

Unterlage 5 Blatt-Nr. 1
Lageplan
Bereich Offenburg
Maßstab: 1:1000

Neubau Radschnellweg RS 12
Offenburg - Gengenbach

Bau-km 0+003.229 - 1+055

Aufgestellt:
Landratsamt Ortenaukreis
Straßenbauamt

Offenburg, den 29.10.2024

Geobasisdaten © Landesamt für Geoinformation und Landesvermessung Baden-Württemberg
Gerrbachstraße 5, Landesamt für Umwelt, Messungen und Naturschutz Baden-Württemberg

aarc

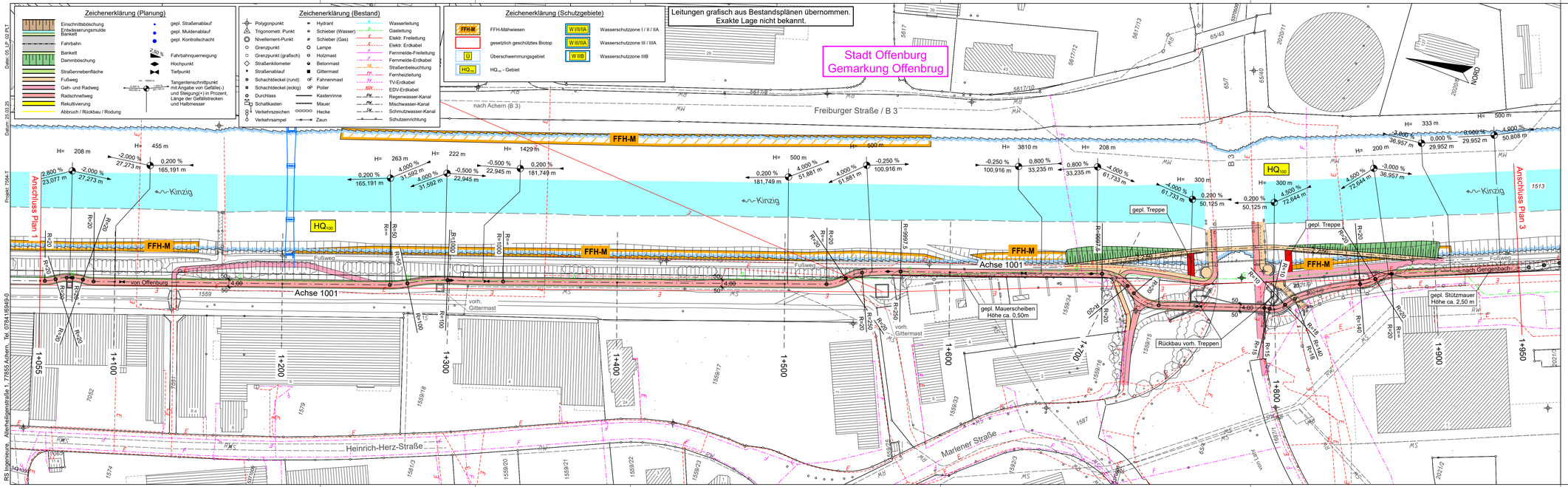

1	2	3	4	5	6	7	8	9	10	11	12	13	14

RS INGENIEURE

Beratende Ingenieure VBI Bauingenieurbüro

D-77855 Achern
Allerheiligenstraße 1
Telefon 07841/69949-0
mail@rs-ingenieure.de

	Datum	Name
22.7564.T		
bearbeitet	Sep. 24	Hockenb.
gezeichnet	Okt. 24	Meyer
geprüft	25.10.2024	Kaiser

DER ORTENAU KREIS

Landratsamt Ortenaukreis
Straßenbauamt

	Datum	Name
bearbeitet		

Nr.	Art der Änderung	Datum	Name

	von Netzknoten	nach Netzknoten	Station
Anfangsstation			
Endstation			

Lagesystem:	GK [X]	UTM [ ]	
Höhensystem:	NN [ ]	NHN (DHHN92) [ ]	NHN (DHHN2016) [X]
Stand Kataster:	2022	Bestandsvermessung:	01 / 2023

VORUNTERSUCHUNG

Straße:

Nächster Ort: Offenburg

Unterlage 5 Blatt-Nr. 2

Lageplan

Bereich Offenburg

Maßstab: 1:1000

Neubau Radschnellweg RS 12
Offenburg - Gengenbach

au-km 1+055 - 1+950

Aufgestellt:
Landratsamt Ortenaukreis
Straßenbauamt

Offenburg, den 29.10.2024

Geobasisdaten © Landesamt für Geoinformation und Landentwicklung Baden-Württemberg
Geofachdaten © Landesanstalt für Umwelt, Messungen und Naturschutz Baden-Württemberg

oarc

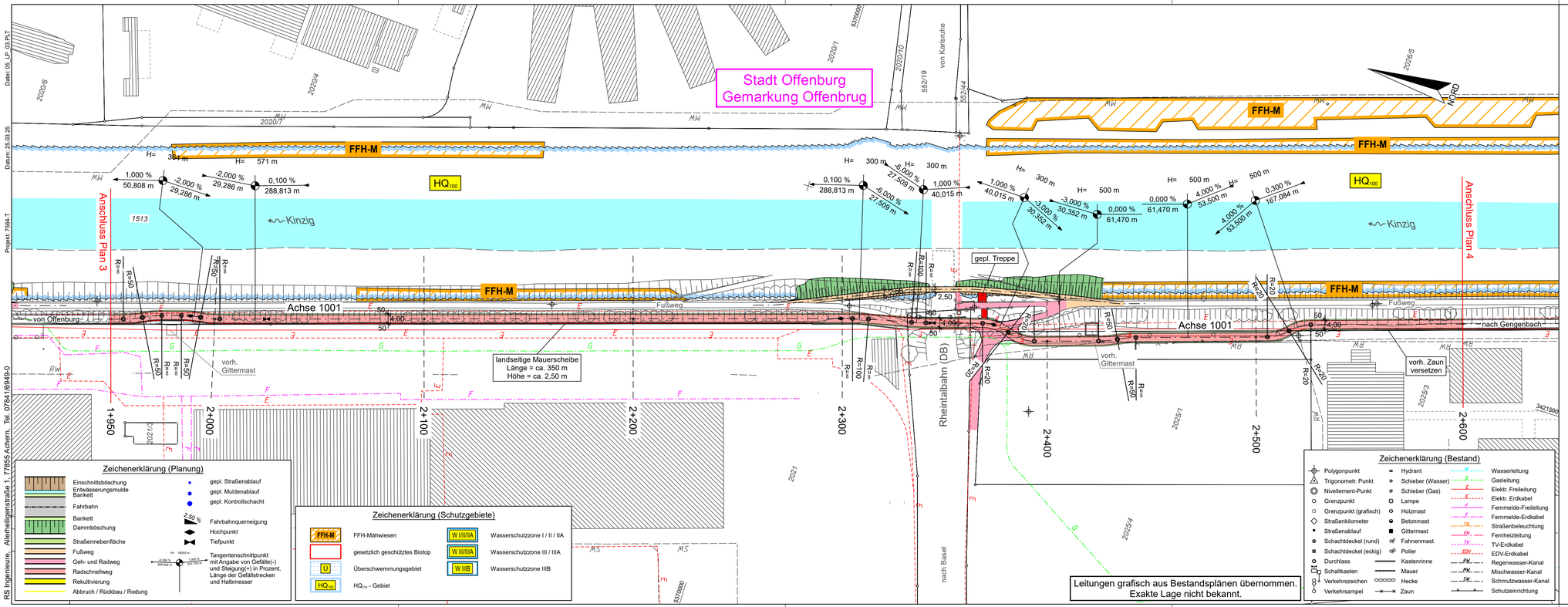

Zeichenerklärung (Planung)

- Einschnittsböschung
- Entwässerungsmulde
- Bankett
- Fahrbahn
- Bankett
- Dammböschung
- Straßennebenfläche
- Fußweg
- Geh- und Radweg
- Radschnellweg
- Rekultivierung
- Abbruch / Rückbau / Rodung
- gepl. Straßenablauf
- gepl. Muldenablauf
- gepl. Kontrollschacht
- 2,50 % Fahrbahnquerneigung
- Hochpunkt
- Tiefpunkt
- H= 16000 m, -0,100 % 298,192 m, 1,000 % 307,192 m — Tangentenschnittpunkt mit Angabe von Gefälle(-) und Steigung(+) in Prozent, Länge der Gefällstrecken und Halbmesser

Zeichenerklärung (Schutzgebiete)

- FFH-M — FFH-Mähwiesen
- gesetzlich geschütztes Biotop
- Ü — Überschwemmungsgebiet
- HQ_{100} — HQ_{100} - Gebiet
- W I/II/IIA — Wasserschutzzone I / II / IIA
- W III/IIIA — Wasserschutzzone III / IIIA
- W IIIB — Wasserschutzzone IIIB

Zeichenerklärung (Bestand)

- Polygonpunkt
- Trigonometr. Punkt
- Nivellement-Punkt
- Grenzpunkt
- Grenzpunkt (grafisch)
- Straßenkilometer
- Straßenablauf
- Schachtdeckel (rund)
- Schachtdeckel (eckig)
- Durchlass
- Schaltkasten
- Verkehrszeichen
- Verkehrsampel
- Hydrant
- Schieber (Wasser)
- Schieber (Gas)
- Lampe
- Holzmast
- Betonmast
- Gittermast
- Fahnenmast
- Poller
- Kasterninne
- Mauer
- Hecke
- Zaun
- Wasserleitung
- Gasleitung
- Elektr. Freileitung
- Elektr. Erdkabel
- Fernmelde-Freileitung
- Fernmelde-Erdkabel
- Straßenbeleuchtung
- Fernheizleitung
- TV-Erdkabel
- EDV-Erdkabel
- Regenwasser-Kanal
- Mischwasser-Kanal
- Schmutzwasser-Kanal
- Schutzeinrichtung

1	2	3	4	5	6	7	8	9	10	11	12	13	14

RS INGENIEURE
Beratende Ingenieure VBI Bauingenieurbüro
D-77855 Achern
Allerheiligenstraße 1
Telefon 07841/6949-0
mail@rs-ingenieure.de

	Datum	Name
22.7564.T		
bearbeitet	Sep. 24	Hockenb.
gezeichnet	Okt. 24	Meyer
geprüft	25.10.2024	Kaiser

DER ORTENAU KREIS

Landratsamt Ortenaukreis
Straßenbauamt

	Datum	Name
bearbeitet		

Nr.	Art der Änderung	Datum	Name

	von Netzknoten	nach Netzknoten	Station
Anfangsstation			
Endstation			

Lagesystem: GK [X] UTM [ ]
Höhensystem: NN [ ] NHN (DHHN92) [ ] NHN (DHHN2016) [X]
Stand Kataster: 2022 Bestandsvermessung: 01 / 2023

VORUNTERSUCHUNG

Straße:
Nächster Ort: Offenburg

Unterlage 5 Blatt-Nr. 3
Lageplan
Bereich Offenburg
Maßstab: 1:1000

Neubau Radschnellweg RS 12
Offenburg - Gengenbach

Bau-km 1+950 - 2+600

Aufgestellt:
Landratsamt Ortenaukreis
Straßenbauamt

Offenburg, den 29.10.2024

Geobasisdaten © Landesamt für Geoinformation und Landentwicklung Baden-Württemberg
Geofachdaten © Landesanstalt für Umwelt, Messungen und Naturschutz Baden-Württemberg

Datei: 05_LP_03.PLT
Datum: 25.03.25
Projekt: 7564-T
RS Ingenieure, Allerheiligenstraße 1, 77855 Achern, Tel. 07841/6949-0

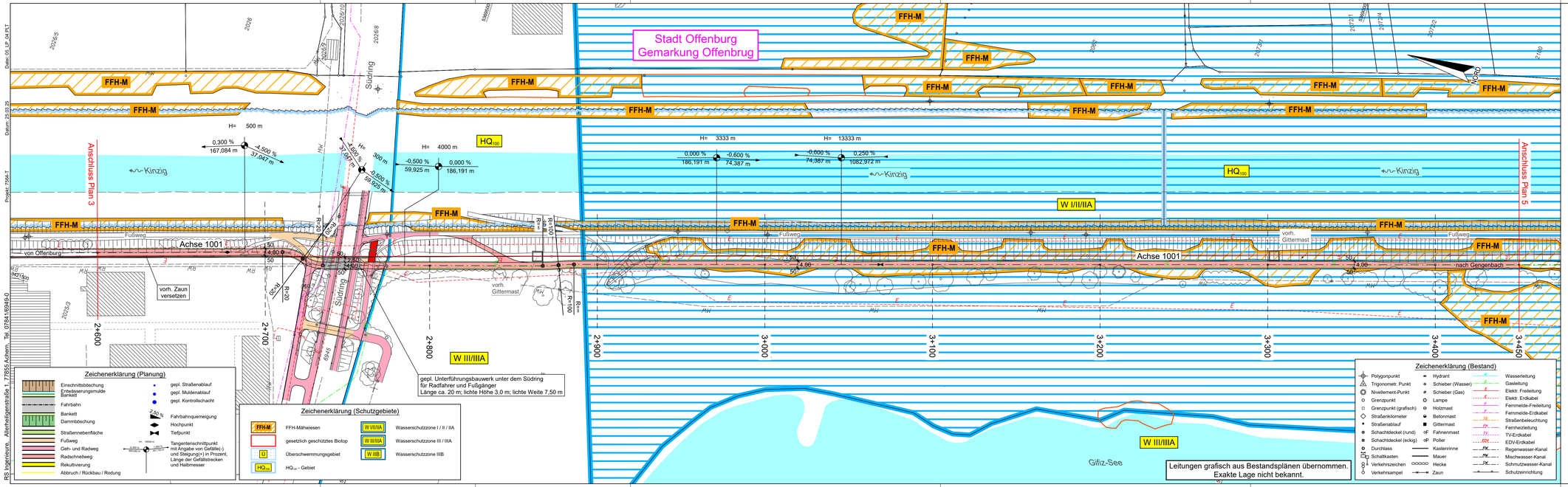

Datei: 05_LP_04.PLT
Datum: 25.03.25
Projekt: 7564.T
RS Ingenieure, Allerheiligenstraße 1, 77855 Achern, Tel. 07841/6949-0

1 2 3 4 5 6 7 8 9 10 11 12 13 14

RS INGENIEURE
Beratende Ingenieure VBI Bauingenieurbüro
D-77855 Achern
Allerheiligenstraße 1
Telefon 07841/6949-0
mail@rs-ingenieure.de

	Datum	Name
22.7564.T		
bearbeitet	Sep. 24	Hockenb.
gezeichnet	Okt. 24	Meyer
geprüft	25.10.2024	Kaiser

DER ORTENAU KREIS

Landratsamt Ortenaukreis
Straßenbauamt

	Datum	Name
bearbeitet		

Nr.	Art der Änderung	Datum	Name

	von Netzknoten	nach Netzknoten	Station
Anfangsstation			
Endstation			

Lagesystem:	GK [X]	UTM [ ]	
Höhensystem:	NN [ ]	NHN (DHHN92) [ ]	NHN (DHHN2016) [X]
Stand Kataster:	2022	Bestandsvermessung:	01 / 2023

VORUNTERSUCHUNG

Straße:

Nächster Ort: Offenburg

Unterlage 5 Blatt-Nr. 4

Lageplan
Bereich Offenburg
Maßstab: 1:1000

Neubau Radschnellweg RS 12
Offenburg - Gengenbach

Bau-km 2+600 - 3+450

Aufgestellt:
Landratsamt Ortenaukreis
Straßenbauamt

Offenburg, den 29.10.2024

Geobasisdaten © Landesamt für Geoinformation und Landentwicklung Baden-Württemberg
Geofachdaten © Landesanstalt für Umwelt, Messungen und Naturschutz Baden-Württemberg

oard

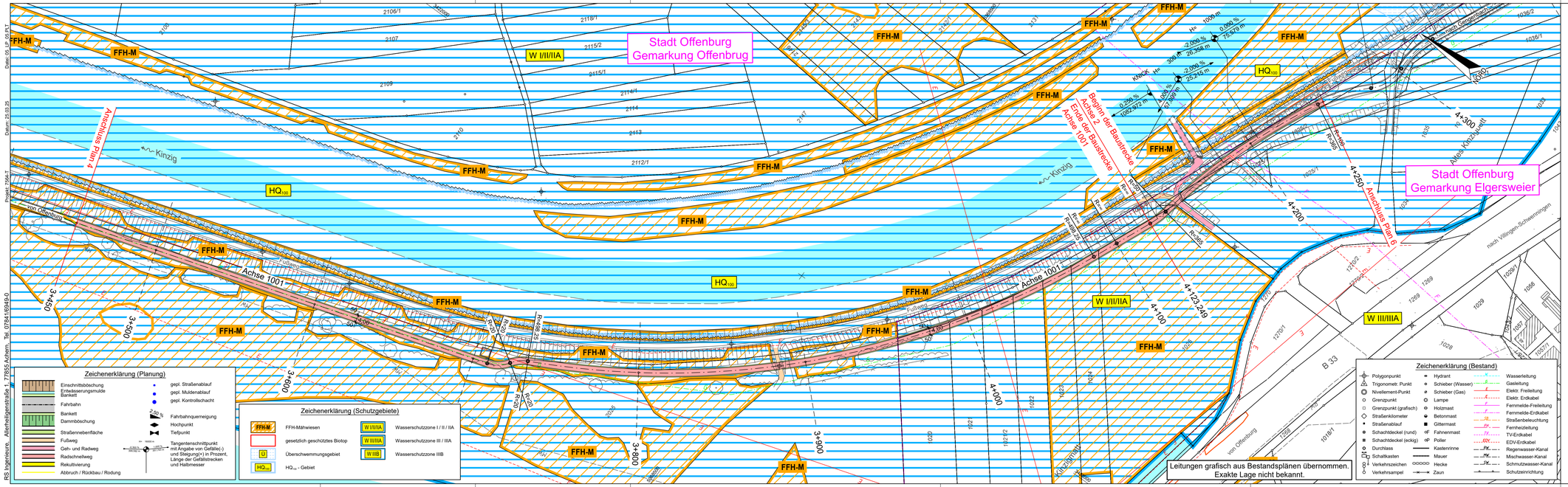

Zeichenerklärung (Planung)

- Einschnittsböschung
- Entwässerungsmulde
- Bankett
- Fahrbahn
- Bankett
- Dammböschung
- Straßenbenfläche
- Fußweg
- Geh- und Radweg
- Radschnellweg
- Rekultivierung
- Abbruch / Rückbau / Rodung
- gepl. Straßenablauf
- gepl. Muldenablauf
- gepl. Kontrollschacht
- 2.50 % Fahrbahnquerneigung
- Hochpunkt
- Tiefpunkt
- Tangentenschnittpunkt mit Angabe von Gefälle(-) und Steigung(+) in Prozent, Länge der Gefällstrecken und Halbmesser
- 0.00 % 0.00 % 0.00 %

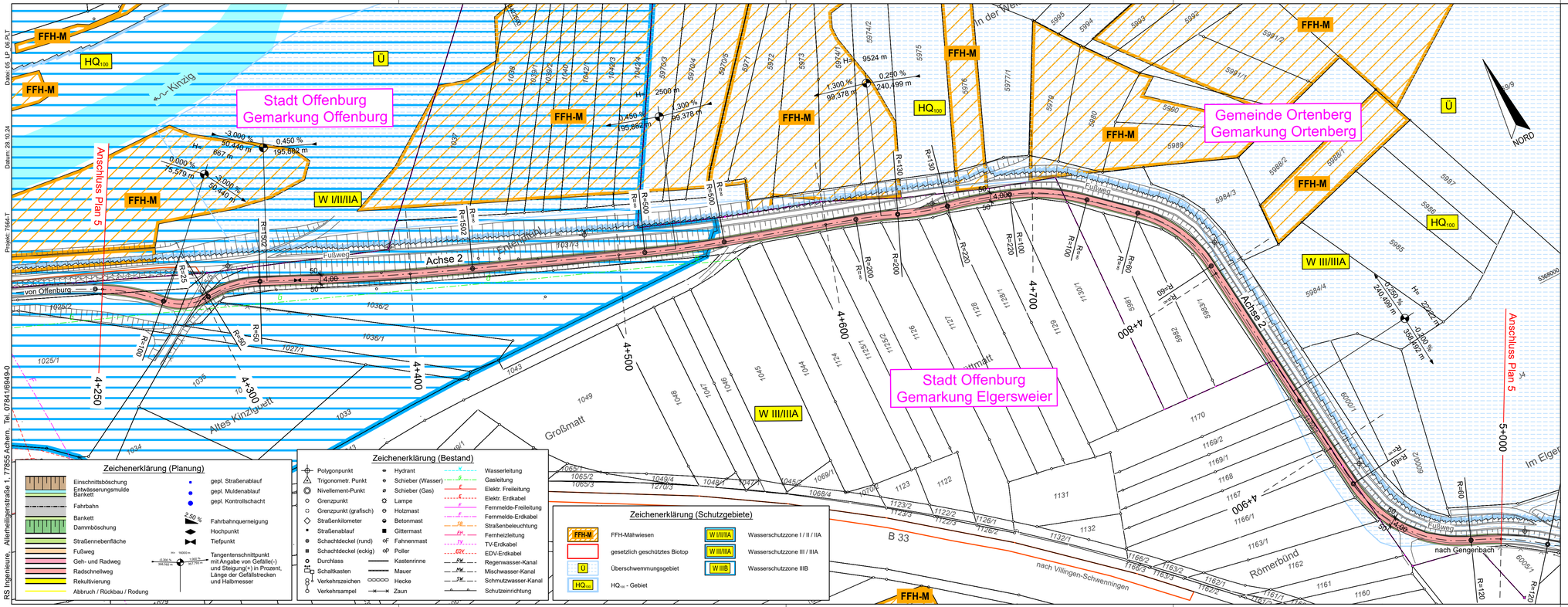

Zeichenerklärung (Planung)

- Einschnittsböschung
- Entwässerungsmulde
- Bankett
- Fahrbahn
- Bankett
- Dammböschung
- Straßennebenfläche
- Fußweg
- Geh- und Radweg
- Radschnellweg
- Rekultivierung
- Abbruch / Rückbau / Rodung
- gepl. Straßenablauf
- gepl. Muldenablauf
- gepl. Kontrollschacht
- 2,50 % Fahrbahnquerneigung
- Hochpunkt
- Tiefpunkt
- Tangentenschnittpunkt mit Angabe von Gefälle(-) und Steigung(+) in Prozent, Länge der Gefällstrecken und Halbmesser

Zeichenerklärung (Bestand)

- Polygonpunkt
- Trigonometr. Punkt
- Nivellement-Punkt
- Grenzpunkt
- Grenzpunkt (grafisch)
- Straßenkilometer
- Straßenablauf
- Schachtdeckel (rund)
- Schachtdeckel (eckig)
- Durchlass
- Schaltkasten
- Verkehrszeichen
- Verkehrsampel
- Hydrant
- Schieber (Wasser)
- Schieber (Gas)
- Lampe
- Holzmast
- Betonmast
- Gittermast
- Fahnenmast
- Poller
- Kastenrinne
- Mauer
- Hecke
- Zaun
- Wasserleitung
- Gasleitung
- Elektr. Freileitung
- Elektr. Erdkabel
- Fernmelde-Freileitung
- Fernmelde-Erdkabel
- Straßenbeleuchtung
- Fernheizleitung
- TV-Erdkabel
- EDV-Erdkabel
- Regenwasser-Kanal
- Mischwasser-Kanal
- Schmutzwasser-Kanal
- Schutzeinrichtung

Zeichenerklärung (Schutzgebiete)

- FFH-M — FFH-Mähwiesen
- gesetzlich geschütztes Biotop
- Ü — Überschwemmungsgebiet
- HQ_{100} — HQ_{100} - Gebiet
- W I/II/IIA — Wasserschutzzone I / II / IIA
- W III/IIIA — Wasserschutzzone III / IIIA
- W IIIB — Wasserschutzzone IIIB

1 2 3 4 5 6 7 8 9 10 11 12 13 14

RS INGENIEURE
Beratende Ingenieure VBI Bauingenieurbüro
D-77855 Achern
Allerheiligenstraße 1
Telefon 07841/6949-0
mail@rs-ingenieure.de

	Datum	Name
22.7564.T		
bearbeitet	Sep. 24	Hockenb.
gezeichnet	Okt. 24	Meyer
geprüft	25.10.2024	Kaiser

DER ORTENAU KREIS

Landratsamt Ortenaukreis
Straßenbauamt

	Datum	Name
bearbeitet		

Nr.	Art der Änderung	Datum	Name

	von Netzknoten	nach Netzknoten	Station
Anfangsstation			
Endstation			

Lagesystem: GK [X] UTM [ ]
Höhensystem: NN [ ] NHN (DHHN92) [ ] NHN (DHHN2016) [X]
Stand Kataster: 2022 Bestandsvermessung: 01 / 2023

VORUNTERSUCHUNG

Straße:
Nächster Ort: Offenburg

Unterlage 5 Blatt-Nr. 6
Lageplan
Maßstab: 1:1000

Neubau Radschnellweg RS 12
Offenburg - Gengenbach

Bau-km 4+250 - 5+000

Aufgestellt:
Landratsamt Ortenaukreis
Straßenbauamt

Offenburg, den 29.10.2024

Geobasisdaten © Landesamt für Geoinformation und Landentwicklung Baden-Württemberg
Geofachdaten © Landesanstalt für Umwelt, Messungen und Naturschutz Baden-Württemberg

card

Datei: 05_LP_06.PLT
Datum: 28.10.24
Projekt: 7564-T
RS Ingenieure, Allerheiligenstraße 1, 77855 Achern, Tel. 07841/6949-0

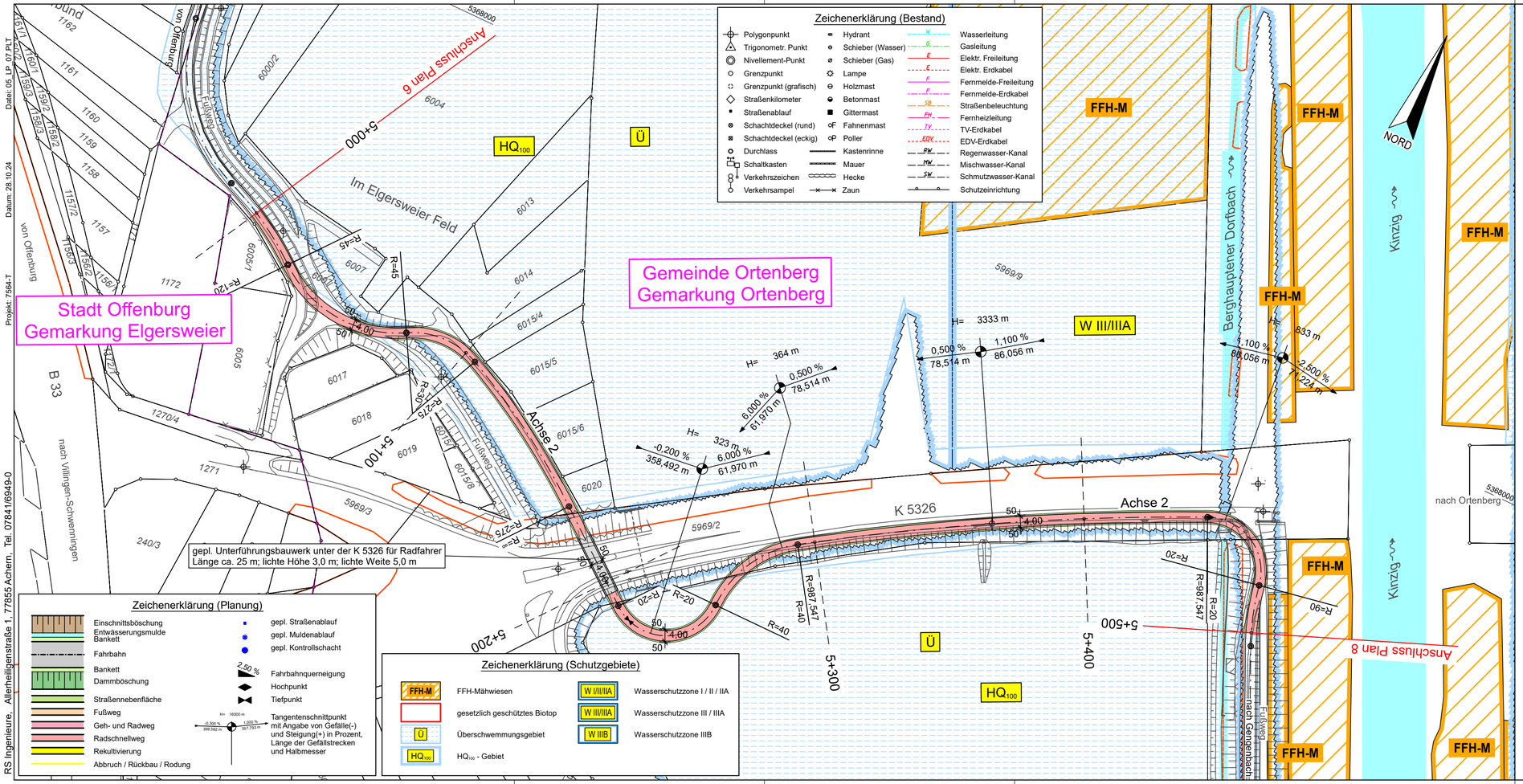

RS Ingenieure, Allerheiligenstraße 1, 77855 Achern, Tel. 07841/6949-0

Projekt: 7564-T Datum: 28.10.24 Datei: 05_LP_07.PLT

1 2 3 4 5 6 7 8 9 10 11 12 13 14

RS INGENIEURE
Beratende Ingenieure VBI Bauingenieurbüro
D-77855 Achern
Allerheiligenstraße 1
Telefon 07841/6949-0
mail@rs-ingenieure.de

	Datum	Name
22.7564.T		
bearbeitet	Sep. 24	Hockenb.
gezeichnet	Okt. 24	Meyer
geprüft	25.10.2024	Kaiser

DER ORTENAU KREIS

Landratsamt
Ortenaukreis
Straßenbauamt

	Datum	Name
bearbeitet		

Nr.	Art der Änderung	Datum	Name

	von Netzknoten	nach Netzknoten	Station
Anfangsstation			
Endstation			

Lagesystem:	GK [X]	UTM [ ]	
Höhensystem:	NN [ ]	NHN (DHHN92) [ ]	NHN (DHHN2016) [X]
Stand Kataster:	2022	Bestandsvermessung:	01 / 2023

VORUNTERSUCHUNG

Straße:

Nächster Ort: Offenburg

Unterlage 5 Blatt-Nr. 7

Lageplan

Maßstab: 1:1000

Neubau Radschnellweg RS 12
Offenburg - Gengenbach

Bau-km 5+000 - 5+500

Aufgestellt:
Landratsamt Ortenaukreis
Straßenbauamt

Offenburg, den 29.10.2024

Geobasisdaten © Landesamt für Geoinformation und Landentwicklung Baden-Württemberg
Geofachdaten © Landesanstalt für Umwelt, Messungen und Naturschutz Baden-Württemberg

oand.1

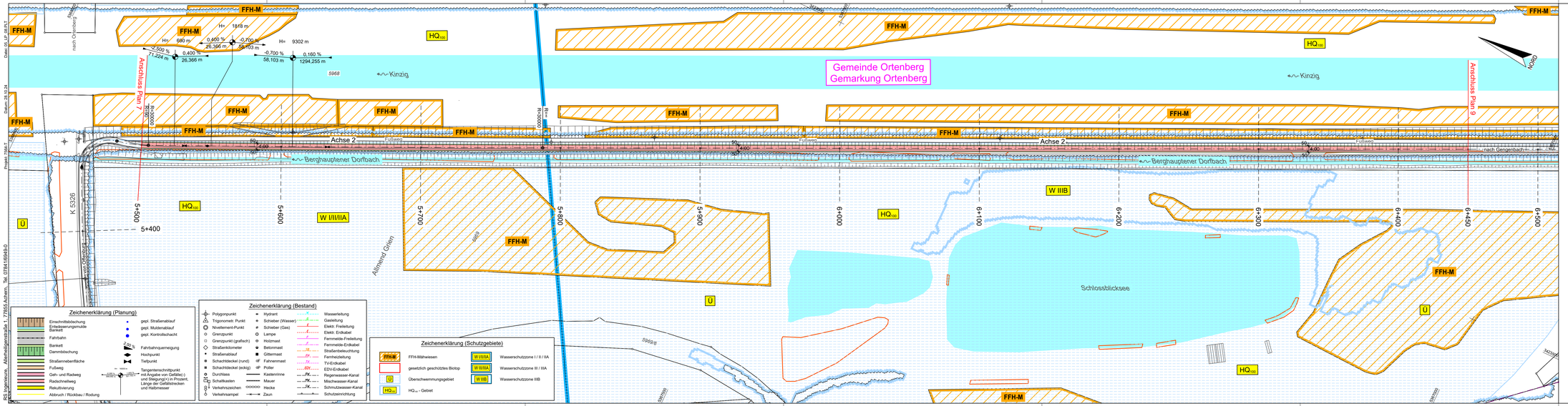

Zeichenerklärung (Planung)

- Einschnittsböschung
- Entwässerungsmulde
- Bankett
- Fahrbahn
- Bankett
- Dammböschung
- Straßenoberfläche
- Fußweg
- Geh- und Radweg
- Radschnellweg
- Rekultivierung
- Abbruch / Rückbau / Rodung
- gepl. Straßenablauf
- gepl. Muldenablauf
- gepl. Kontrollschacht
- 2.50 % Fahrbahnquerneigung
- Hochpunkt
- Tiefpunkt
- 0.400 % 26,366 m Tangentenschnittpunkt mit Angabe von Gefälle(-) und Steigung(+) in Prozent, Länge der Gefällstrecken und Halbmesser

Zeichenerklärung (Bestand)

- Polygonpunkt
- Trigonometr. Punkt
- Nivellement-Punkt
- Grenzpunkt
- Grenzpunkt (grafisch)
- Straßenkilometer
- Straßenablauf
- Schachtdeckel (rund)
- Schachtdeckel (eckig)
- Durchlass
- Schaltkasten
- Verkehrszeichen
- Verkehrsampel
- Hydrant
- Schieber (Wasser)
- Schieber (Gas)
- Lampe
- Holzmast
- Betonmast
- Gittermast
- Fahnenmast
- Poller
- Kastenrinne
- Mauer
- Hecke
- Zaun
- Wasserleitung
- Gasleitung
- Elektr. Freileitung
- Elektr. Erdkabel
- Fernmelde-Freileitung
- Fernmelde-Erdkabel
- Straßenbeleuchtung
- Fernheizleitung
- TV-Erdkabel
- EDV-Erdkabel
- Regenwasser-Kanal
- Mischwasser-Kanal
- Schmutzwasser-Kanal
- Schutzeinrichtung

Zeichenerklärung (Schutzgebiete)

- FFH-M — FFH-Mähwiesen
- gesetzlich geschütztes Biotop
- Ü — Überschwemmungsgebiet
- HQ_{100} — HQ_{100} - Gebiet
- W I/II/IIA — Wasserschutzzone I / II / IIA
- W III/IIIA — Wasserschutzzone III / IIIA
- W IIIB — Wasserschutzzone IIIB

1	2	3	4	5	6	7	8	9	10	11	12	13	14

RS INGENIEURE

Beratende Ingenieure VBI Bauingenieurbüro

D-77855 Achern
Alleiheiligenstraße 1
Telefon 07841/6949-0
mail@rs-ingenieure.de

	Datum	Name
22.7564.T		
bearbeitet	Sep. 24	Hockenb.
gezeichnet	Okt. 24	Meyer
geprüft	25.10.2024	Kaiser

DER ORTENAUKREIS

Landratsamt Ortenaukreis
Straßenbauamt

	Datum	Name
bearbeitet		

Nr.	Art der Änderung	Datum	Name

	von Netzknoten	nach Netzknoten	Station
Anfangsstation			
Endstation			

Lagesystem:	GK [X]	UTM [ ]	
Höhensystem:	NN [ ]	NHN (DHHN92) [ ]	NHN (DHHN2016) [X]
Stand Katster:	2022	Bestandsvermessung:	01 / 2023

VORUNTERSUCHUNG

Straße:

Nächster Ort: Offenburg

Unterlage 5 Blatt-Nr. 8

Lageplan

Maßstab: 1:1000

Neubau Radschnellweg RS 12
Offenburg - Gengenbach

Bau-km 5+500 - 6+450

Aufgestellt:
Landratsamt Ortenaukreis
Straßenbauamt

Offenburg, den 29.10.2024

Geobasisdaten © Landesamt für Geoinformation und Landesentwicklung Baden-Württemberg
Geofachdaten © Landesamt für Umwelt, Messungen und Naturschutz Baden-Württemberg

aand

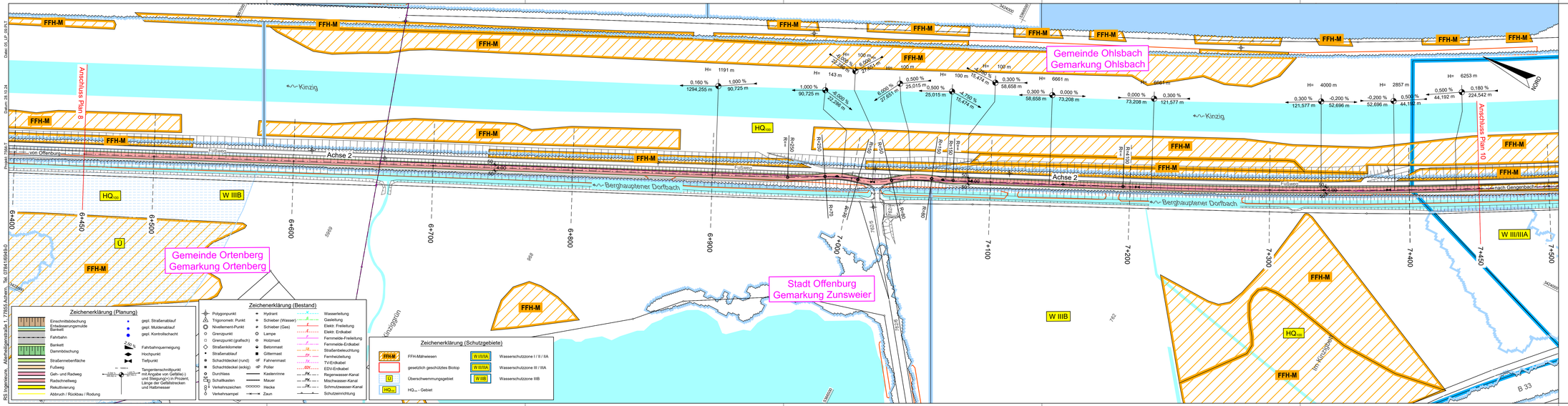

Zeichenerklärung (Planung)

- Einschnittsböschung
- Einebnungsmulde
- Bankett
- Fahrbahn
- Bankett
- Dammböschung
- Straßenoberfläche
- Fußweg
- Geh- und Radweg
- Radschnellweg
- Rekultivierung
- Abbruch / Rückbau / Rodung
- gepl. Straßenablauf
- gepl. Muldenablauf
- gepl. Kontrollschacht
- Fahrbahnquerneigung
- Hochpunkt
- Tiefpunkt
- Tangentenschnittpunkt mit Angabe von Gefälle(-) und Steigung(+) in Prozent, Länge der Gefällstrecken und Halbmesser

Zeichenerklärung (Bestand)

- Polygonpunkt
- Trigonometr. Punkt
- Nivellement-Punkt
- Grenzpunkt
- Grenzpunkt (grafisch)
- Straßenkilometer
- Straßenablauf
- Schachtdeckel (rund)
- Schachtdeckel (eckig)
- Durchlass
- Schaltkasten
- Verkehrszeichen
- Verkehrsampel
- Hydrant
- Schieber (Wasser)
- Schieber (Gas)
- Lampe
- Holzmast
- Betonmast
- Gittermast
- Fahnenmast
- Poller
- Kastenrinne
- Mauer
- Hecke
- Zaun
- Wasserleitung
- Gasleitung
- Elektr. Freileitung
- Elektr. Erdkabel
- Fernmelde-Freileitung
- Fernmelde-Erdkabel
- Straßenbeleuchtung
- Fernheizleitung
- TV-Erdkabel
- EDV-Erdkabel
- Regenwasser-Kanal
- Mischwasser-Kanal
- Schmutzwasser-Kanal
- Schutzeinrichtung

Zeichenerklärung (Schutzgebiete)

- FFH-M: FFH-Mähwiesen
- gesetzlich geschütztes Biotop
- Ü: Überschwemmungsgebiet
- HQ_{100}: HQ_{100} - Gebiet
- W IIIB/A: Wasserschutzzone I / II / IIA
- W III/IIIA: Wasserschutzzone III / IIIA
- W IIIB: Wasserschutzzone IIIB

RS Ingenieure, Allgemeingenauigkeit: 1:750/2 Achern, Tel. 07841/6949-0

Datei: 05_LP_00.5.1
Datum: 29.10.24
Plotter: 594mm
Plotter: 841mm

RS INGENIEURE	Beratende Ingenieure VBI Bauingenieurbüro	D-77855 Achern Allerheiligenstraße 1 Telefon 07841/6949-0 mail@rs-ingenieure.de	22.7564.T / bearbeitet / gezeichnet / geprüft — Datum: Sep. 24, Okt. 24, 25.10.2024 — Name: Hockenb., Meyer, Kaiser

DER ORTENAUKREIS	Landratsamt Ortenaukreis Straßenbauamt	bearbeitet	Datum / Name

Nr.	Art der Änderung	Datum	Name

	von Netzknoten	nach Netzknoten	Station
Anfangsstation			
Endstation			

Lagesystem:	GK X	UTM	
Höhensystem:	NN	NHN (DHHN92)	NHN (DHHN2016) X
Stand Kataster:	2022	Bestandsvermessung:	01 / 2023

VORUNTERSUCHUNG

Straße:

Nächster Ort: Offenburg

Unterlage 5 Blatt-Nr. 9

Lageplan

Maßstab: 1:1000

Neubau Radschnellweg RS 12
Offenburg - Gengenbach

Bau-km 6+450 - 7+450

Aufgestellt:
Landratsamt Ortenaukreis
Straßenbauamt

Offenburg, den 29.10.2024

Geobasisdaten © Landesamt für Geoinformation und Landesvermessung Baden-Württemberg
Geofachdaten © Landesamt für Umwelt, Messungen und Naturschutz Baden-Württemberg

oand.

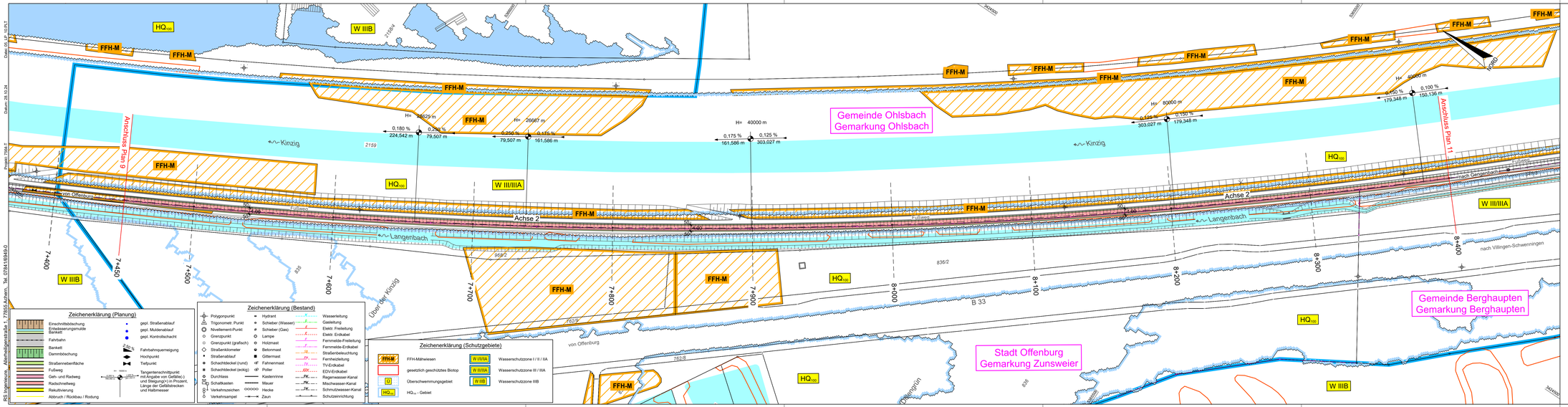

RS INGENIERUE

Beratende Ingenieure VBI Bauingenieurbüro

D-77855 Achern
Allerheiligenstraße 1
Telefon 07841/6949-0
mail@rs-ingenieure.de

	Datum	Name
22.7564.T		
bearbeitet	Sep. 24	Hockenb.
gezeichnet	Okt. 24	Meyer
geprüft	25.10.2024	Kaiser

DER ORTENAUKREIS

Landratsamt
Ortenaukreis
Straßenbauamt

	Datum	Name
bearbeitet		

Nr.	Art der Änderung	Datum	Name

	von Netzknoten	nach Netzknoten	Station
Anfangsstation			
Endstation			

Lagesystem: GK [X] UTM [ ]
Höhensystem: NN [ ] NHN (DHHN92) [ ] NHN (DHHN2016) [X]
Stand Katester: 2022 Bestandsvermessung: 01 / 2023

VORUNTERSUCHUNG

Straße:
Nächster Ort: Offenburg

Unterlage 5 Blatt-Nr. 10
Lageplan
Maßstab: 1:1000

Neubau Radschnellweg RS 12
Offenburg - Gengenbach

Bau-km 7+450 - 8+400

Aufgestellt:
Landratsamt Ortenaukreis
Straßenbauamt

Offenburg, den 29.10.2024

Geobasisdaten © Landesamt für Geoinformation und Landesvermessung Baden-Württemberg
Geofachdaten © Landesamt für Umwelt, Messungen und Naturschutz Baden-Württemberg

aarc